COMUNE DI FIESOLE
PROVINCIA DI FIRENZE

CLASSIFICAZIONE DEL PATRIMONIO EDILIZIO ESISTENTE

IL TERRITORIO APERTO

ELABORATO n° 28 – TAVOLA 6 – SCALA 1/5000

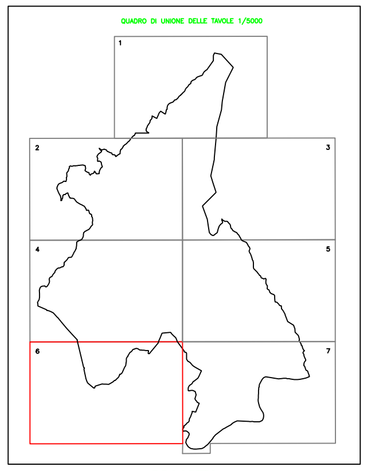

PROGETTO
Laura Cresti Architetto Enzo De Leo Architetto

Dicembre Duemiladue

Elaborato modificato a seguito di parziale accoglimento delle Osservazioni alla Del. di Adozione C.C. n°35 del 31/03/2003
Novembre Duemilatre

LEGENDA

- Confine di centro abitato (Art.15 del Regolamento Urbanistico)
- Confine di centro abitato minore (Art.15 del Regolamento Urbanistico)
- N° — Numero di riferimento della Scheda
- Edifici classificati con riferimento alla Scheda della Variante al PRGC per le Zone agricole (Del.G.R. 9205 del 10/09/1984)
- Edifici classificati
- Edifici classificati non presenti in cartografia
- Area di protezione paesistica e storico ambientale della collina di Fiesole (Art. 55)
- Sviluppo N°1 — Edifici con sviluppo planimetrico in scala 1/2000

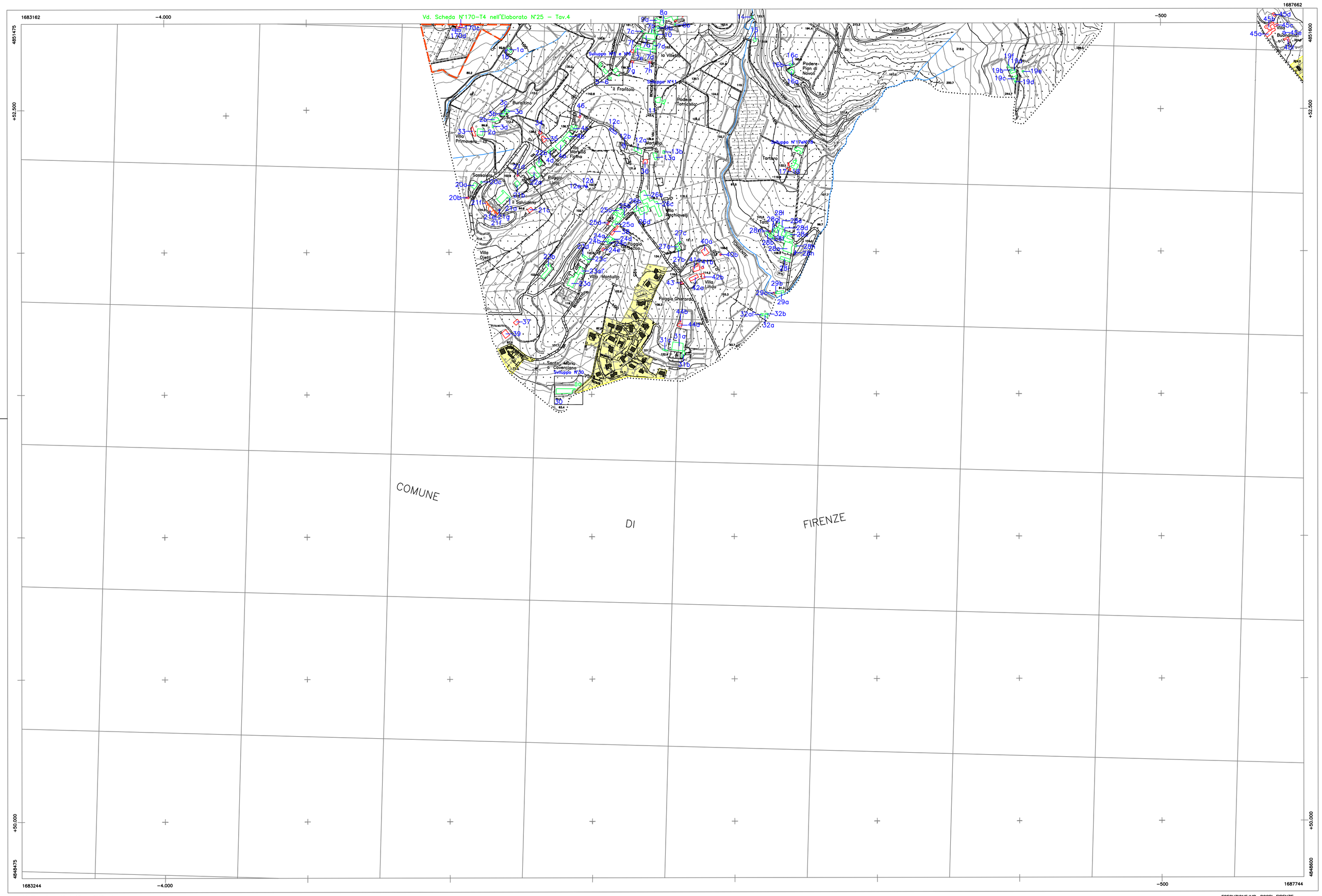

CONTROLLATO AI SENSI DELLA LEGGE N.6
NULLA OSTA DELL' IGMI ALLA DIFFUSION

SCALA 1/5000
0m 100m 200m 300m 400m

ESECUZIONE:IMP. ROSSI-FIRENZE
ANNO 1997

SVILUPPI PLANIMETRICI IN SCALA 1/2000

Sviluppo N°5 e N°6

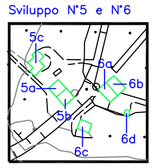

Sviluppo N°11

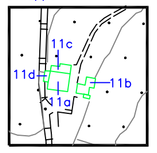

Sviluppo N°17 e N°18

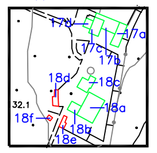
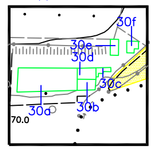
Sviluppo N°30