

## COMUNE DI FIESOLE

### SINDACO

Anna Ravoni

### ASSESSORE AL TERRITORIO

Iacopo Zetti

### DIPARTIMENTO URBANISTICA

Responsabile del Procedimento e

Responsabile Dipartimento Urbanistica

Luca Nespolo (*fino al 15 Dicembre 2020*)

Francesco Tronci (*dal 16 Dicembre 2020*)

### COLLABORATORI

Matteo Piccioli

Ambra Conti

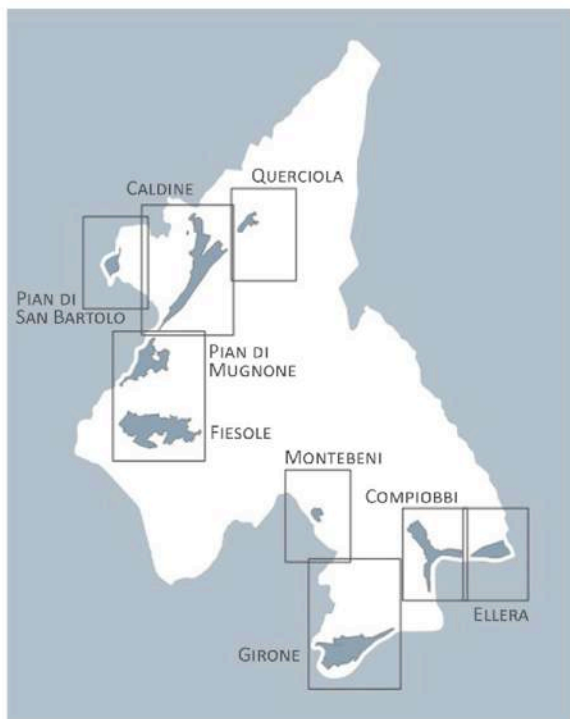
Chiara Puccini

Angela Rosi

Valentina Innocenti

### ALTRI COLLABORATORI

Federica Maranghi (*dal 6.09.2021 al 30.06.2022*)



## PROFESSIONISTI ESTERNI

Gianfranco Gorelli (coordinamento generale)

### ASPETTI URBANISTICI

Gianfranco Gorelli

Michela Chiti

Chiara Nostrato

Alessandra Pacciani

### ASPETTI ARCHEOLOGICI

ATS enterprise

Francesco Pericci

### ASPETTI AGRONOMICI - FORESTALI

Ilaria Scatarzi

### ASPETTI GEOLOGICI E SISMICI

GEO ECO Progetti

Gabriele Grandini

Eros Aiello

### MODELLAZIONE IDRAULICA

WEST SYSTEM Srl

David Settesoldi

### ASPETTI GIS

Chiara Nostrato

Ilaria Scatarzi

### ASPETTI DI PROGETTAZIONE URBANISTICA

Fabio Turcheschi

### VALUTAZIONE AMBIENTALE STRATEGICA

Michela Chiti

Lorenzo Bartali

Garante dell'Informazione e della Partecipazione

Maddalena Rossi

Giulia Fiorentini (*fino al 25 febbraio 2019*)

### ASPETTI GIURIDICO AMMINISTRATIVI

Giacomo Muraca

## DIS.03.A - Schedatura del patrimonio edilizio esistente



## **Premessa**

Il Piano Operativo di Fiesole, redatto in stretta continuità anche temporale con la redazione del Piano Strutturale approvato nel 2020, appoggiandosi direttamente sul Quadro Conoscitivo costruito in quella occasione, per quanto concerne la ricognizione sul patrimonio edilizio esistente ha recuperato, con il supporto informatico della società Linea Comune, le schedature esistenti del vigente Regolamento Urbanistico, provvedendo al loro aggiornamento e integrazione per gli edifici realizzati fino all'attualità oltre che all'aggiornamento delle forme di informatizzazione.

Il Piano Operativo ha più di 2.200 schede dell'edificato esistente, a cui sono associate altrettante fotografie, alcune originali alla data del rilievo stesso della scheda, altre, quelle che hanno subito più modifiche, attualizzate alla data odierna. Molte schede che nel vigente RU non possedevano foto, principalmente a causa delle difficoltà di accesso che si riscontravano in fase di rilievo frequentemente soprattutto nel territorio rurale, sono state aggiornate con immagini satellitari tridimensionali.

## **Istruzioni per la lettura delle schede**

La scheda, contenuta in un'unica pagina in formato A4, si divide in una *parte generale* contenente

- Identificativo dell'edificio (costituito da id nucleo + progressivo lettera)
- Data del rilievo
- Toponimo della località
- Identificativi catastali (aggiornamento febbraio 2021)
- Periodizzazione dell'edificato
- Estratto con individuazione dell'edificio su ortofoto (aggiornamento 2019)

ed in una *di dettaglio* inerente l'edificio contenente

- Destinazione d'uso prevalente
- Destinazione d'uso al Piano Terra
- Tipo di copertura
- Eventuali Elementi decorativi di pregio
- Eventuali incongruità
- Documentazione fotografica
- Classificazione dell'edificio per individuare la rispettiva tipologia di intervento
- Campo Note

L'ordine con cui sono raccolte segue il criterio alfabetico del toponimo della Località per i principali centri abitati mentre per il territorio rurale, derivando come sopradetto dalla schedatura del Regolamento Urbanistico previgente, si è seguita la classificazione del territorio aperto da T1 a T7, così come identificato nel Regolamento Urbanistico.

Per una migliore consultazione dell'elaborato si riporta un indice delle località e le rispettive pagine.

## Indice

– Caldine – Bersaglio .....	pag 1
– Case Nuove .....	pag 174
– Citerno .....	pag 182
– Compiobbi – Ellera .....	pag 183
– Fiesole .....	pag 436
– Girone – Anchetta .....	pag 854
– I Sodi .....	pag 1038
– Le Molina .....	pag 1039
– Montebeni .....	pag 1046
– Montereggi .....	pag 1085
– Olmo .....	pag 1086
– Pian di Mugnone .....	pag 1111
– Pian di San Bartolo .....	pag 1291
– Poggio Gherardo .....	pag 1393
– Querciola Spedaluzzo .....	pag 1425
– Saletta .....	pag 1453
– San Domenico – Ponte alla Badia .....	pag 1466
– Torre di Buiano .....	pag 1509
– T1 .....	pag 1521
– T2 .....	pag 1566
– T3 .....	pag 1681
– T4 .....	pag 1712
– T5 .....	pag 2032
– T6 .....	pag 2082
– T7 .....	pag 2128

## COMUNE DI FIESOLE RICOGNIZIONE DEL PATRIMONIO EDILIZIO ESISTENTE

DATA DELLA RICOGNIZIONE: 30/05/2002

TOPONIMO - LOCALITA': Caldine-Bersaglio

SEDIME PRESENTE AL: CorpoA presente al 1962/65

CATASTO Foglio: 0015 Part: 231



### Descrizione dell'edificio alla data della ricognizione

#### TIPO DI COPERTURA

A Falde

#### DESTINAZIONE D'USO

residenziale

Note:

#### DESTINAZIONE D'USO AL PIANO TERRA

#### ELEMENTI DECORATIVI DI PREGIO

#### INCONGRUITA'

Materiale	Tipo	Colore
---	Baracca nell'area di pertinenza	---

#### CLASSIFICAZIONE DEL PIANO OPERATIVO

corpo 1a: Classe 4 - Edifici o complessi di modesto valore, neutri e/o compatibili rispetto al contesto; corpo 1b, corpo 1c: Classe 5.1 - Edifici o complessi di nullo valore, detrattori dei caratteri del contesto

#### NOTE



## COMUNE DI FIESOLE RICOGNIZIONE DEL PATRIMONIO EDILIZIO ESISTENTE

DATA DELLA RICOGNIZIONE: 30/05/2002

TOPONIMO - LOCALITA': Caldine-Bersaglio

SEDIME PRESENTE AL: Presente al 1936/39

CATASTO Foglio: 0015 Part: 4



### Descrizione dell'edificio alla data della ricognizione

#### TIPO DI COPERTURA

A Falde

#### DESTINAZIONE D'USO

residenziale

Note:

#### DESTINAZIONE D'USO AL PIANO TERRA

#### ELEMENTI DECORATIVI DI PREGIO

#### INCONGRUITA'

#### CLASSIFICAZIONE DEL PIANO OPERATIVO

Classe 3 - Edifici o complessi di interesse architettonico

#### NOTE



## COMUNE DI FIESOLE RICOGNIZIONE DEL PATRIMONIO EDILIZIO ESISTENTE

DATA DELLA RICOGNIZIONE: 19/09/1997  
 TOPONIMO - LOCALITA': Caldine-Bersaglio  
 SEDIME PRESENTE AL: Edificato dopo il 1994

CATASTO Foglio: 0009 Part: 380



### Descrizione dell'edificio alla data della ricognizione

#### TIPO DI COPERTURA

A Falde

#### DESTINAZIONE D'USO

residenziale

Note:

#### DESTINAZIONE D'USO AL PIANO TERRA

Tipo	Via	Civico	Note
Fondi non rilev.	VIA SAN MARTINO	2/4-2/5	
Fondi per autor.	VIA SAN MARTINO		
Comm/P.Esercizi	VIA SAN MARTINO	2/2-2/7	

#### ELEMENTI DECORATIVI DI PREGIO

#### INCONGRUITA'

#### CLASSIFICAZIONE DEL PIANO OPERATIVO

Classe 4 - Edifici o complessi di modesto valore, neutri e/o compatibili rispetto al contesto

#### NOTE



## COMUNE DI FIESOLE RICOGNIZIONE DEL PATRIMONIO EDILIZIO ESISTENTE

DATA DELLA RICOGNIZIONE: 09/09/1997

TOPONIMO - LOCALITA': Caldine-Bersaglio

SEDIME PRESENTE AL: Presente al 1985

CATASTO Foglio: 0009 Part: 148, 169, 233, 269, 271, 273, 275, 277, 281

### Descrizione dell'edificio alla data della ricognizione



#### TIPO DI COPERTURA

A Falde

#### DESTINAZIONE D'USO

residenziale

Note:

#### DESTINAZIONE D'USO AL PIANO TERRA

#### ELEMENTI DECORATIVI DI PREGIO

#### INCONGRUITA'

Materiale	Tipo	Colore
---	Tettoia nell'area di pertinenza	---

#### CLASSIFICAZIONE DEL PIANO OPERATIVO

Classe 6 - Edifici o complessi unitari/pianificati

#### NOTE





## COMUNE DI FIESOLE RICOGNIZIONE DEL PATRIMONIO EDILIZIO ESISTENTE

DATA DELLA RICOGNIZIONE: 09/09/1997

TOPONIMO - LOCALITA': Caldine-Bersaglio

SEDIME PRESENTE AL: Presente al 1985

CATASTO Foglio: 0009 Part: 150



### Descrizione dell'edificio alla data della ricognizione

#### TIPO DI COPERTURA

A Falde

#### DESTINAZIONE D'USO

residenziale

Note:

#### DESTINAZIONE D'USO AL PIANO TERRA

Tipo Via Civico Note

Cantina

Posti auto

#### ELEMENTI DECORATIVI DI PREGIO

#### INCONGRUITA'

#### CLASSIFICAZIONE DEL PIANO OPERATIVO

Classe 6 - Edifici o complessi unitari/pianificati

#### NOTE



## COMUNE DI FIESOLE RICOGNIZIONE DEL PATRIMONIO EDILIZIO ESISTENTE

DATA DELLA RICOGNIZIONE: 19/09/1997

TOPONIMO - LOCALITA': Caldine-Bersaglio

SEDIME PRESENTE AL: Presente al 1985

CATASTO Foglio: 0009 Part: 153, 184



### Descrizione dell'edificio alla data della ricognizione

#### TIPO DI COPERTURA

A Falde

#### DESTINAZIONE D'USO

residenziale

Note:

#### DESTINAZIONE D'USO AL PIANO TERRA

#### ELEMENTI DECORATIVI DI PREGIO

#### INCONGRUITA'

#### CLASSIFICAZIONE DEL PIANO OPERATIVO

Classe 6 - Edifici o complessi unitari/pianificati

#### NOTE



## COMUNE DI FIESOLE RICOGNIZIONE DEL PATRIMONIO EDILIZIO ESISTENTE

DATA DELLA RICOGNIZIONE: 19/09/1997

TOPONIMO - LOCALITA': Caldine-Bersaglio

SEDIME PRESENTE AL: Presente al 1985

CATASTO Foglio: 0009 Part: 157, 167



### Descrizione dell'edificio alla data della ricognizione

#### TIPO DI COPERTURA

A Falde

#### DESTINAZIONE D'USO

residenziale

Note:

#### DESTINAZIONE D'USO AL PIANO TERRA

#### ELEMENTI DECORATIVI DI PREGIO

#### INCONGRUITA'

#### CLASSIFICAZIONE DEL PIANO OPERATIVO

Classe 6 - Edifici o complessi unitari/pianificati

#### NOTE



## COMUNE DI FIESOLE RICOGNIZIONE DEL PATRIMONIO EDILIZIO ESISTENTE

DATA DELLA RICOGNIZIONE: 19/09/1997

TOPONIMO - LOCALITA': Caldine-Bersaglio

SEDIME PRESENTE AL: Presente al 1985

CATASTO Foglio: 0009 Part: 163, 206, 218



### Descrizione dell'edificio alla data della ricognizione

#### TIPO DI COPERTURA

A Falde

#### DESTINAZIONE D'USO

residenziale

Note:

#### DESTINAZIONE D'USO AL PIANO TERRA

#### ELEMENTI DECORATIVI DI PREGIO

#### INCONGRUITA'

#### CLASSIFICAZIONE DEL PIANO OPERATIVO

Classe 6 - Edifici o complessi unitari/pianificati

#### NOTE



## COMUNE DI FIESOLE RICOGNIZIONE DEL PATRIMONIO EDILIZIO ESISTENTE

DATA DELLA RICOGNIZIONE: 19/09/1997

TOPONIMO - LOCALITA': Caldine-Bersaglio

SEDIME PRESENTE AL: Presente al 1985

CATASTO Foglio: 0009 Part: 168



### Descrizione dell'edificio alla data della ricognizione

#### TIPO DI COPERTURA

A Falde

#### DESTINAZIONE D'USO

residenziale

Note:

#### DESTINAZIONE D'USO AL PIANO TERRA

#### ELEMENTI DECORATIVI DI PREGIO

#### INCONGRUITA'

#### CLASSIFICAZIONE DEL PIANO OPERATIVO

Classe 4 - Edifici o complessi di modesto valore, neutri e/o compatibili rispetto al contesto

#### NOTE



## COMUNE DI FIESOLE RICOGNIZIONE DEL PATRIMONIO EDILIZIO ESISTENTE

DATA DELLA RICOGNIZIONE: 19/09/1997

TOPONIMO - LOCALITA': Caldine-Bersaglio

SEDIME PRESENTE AL: Presente al 1985

CATASTO Foglio: 0009 Part: 156, 166



### Descrizione dell'edificio alla data della ricognizione

#### TIPO DI COPERTURA

A Falde

#### DESTINAZIONE D'USO

residenziale

Note:

#### DESTINAZIONE D'USO AL PIANO TERRA

#### ELEMENTI DECORATIVI DI PREGIO

#### INCONGRUITA'

#### CLASSIFICAZIONE DEL PIANO OPERATIVO

Classe 6 - Edifici o complessi unitari/pianificati

#### NOTE



## COMUNE DI FIESOLE RICOGNIZIONE DEL PATRIMONIO EDILIZIO ESISTENTE

DATA DELLA RICOGNIZIONE: 09/09/1997

TOPONIMO - LOCALITA': Caldine-Bersaglio

SEDIME PRESENTE AL: Presente al 1985

CATASTO Foglio: 0009 Part: 226



### Descrizione dell'edificio alla data della ricognizione

#### TIPO DI COPERTURA

A Falde

#### DESTINAZIONE D'USO

residenziale

Note:

#### DESTINAZIONE D'USO AL PIANO TERRA

#### ELEMENTI DECORATIVI DI PREGIO

#### INCONGRUITA'

##### Materiale Tipo

--- Parziale chiusura di alcuni pilotis con infissi in ferro e vetro ---

##### Colore

#### CLASSIFICAZIONE DEL PIANO OPERATIVO

Classe 6 - Edifici o complessi unitari/pianificati

#### NOTE



## COMUNE DI FIESOLE RICOGNIZIONE DEL PATRIMONIO EDILIZIO ESISTENTE

DATA DELLA RICOGNIZIONE: 09/09/1997

TOPONIMO - LOCALITA': Caldine-Bersaglio

SEDIME PRESENTE AL: Presente al 1985

CATASTO Foglio: 0009 Part: 227



### Descrizione dell'edificio alla data della ricognizione

#### TIPO DI COPERTURA

A Falde

#### DESTINAZIONE D'USO

residenziale

Note:

#### DESTINAZIONE D'USO AL PIANO TERRA

#### ELEMENTI DECORATIVI DI PREGIO

#### INCONGRUITA'

#### CLASSIFICAZIONE DEL PIANO OPERATIVO

Classe 6 - Edifici o complessi unitari/pianificati

#### NOTE





## COMUNE DI FIESOLE RICOGNIZIONE DEL PATRIMONIO EDILIZIO ESISTENTE

DATA DELLA RICOGNIZIONE: 09/09/1997

TOPONIMO - LOCALITA': Caldine-Bersaglio

SEDIME PRESENTE AL: Presente al 1985

CATASTO Foglio: 0009 Part: 228



### Descrizione dell'edificio alla data della ricognizione

#### TIPO DI COPERTURA

A Falde

#### DESTINAZIONE D'USO

residenziale

Note:

#### DESTINAZIONE D'USO AL PIANO TERRA

#### ELEMENTI DECORATIVI DI PREGIO

#### INCONGRUITA'

#### CLASSIFICAZIONE DEL PIANO OPERATIVO

Classe 6 - Edifici o complessi unitari/pianificati

#### NOTE



## COMUNE DI FIESOLE RICOGNIZIONE DEL PATRIMONIO EDILIZIO ESISTENTE

DATA DELLA RICOGNIZIONE: 09/09/1997

TOPONIMO - LOCALITA': Caldine-Bersaglio

SEDIME PRESENTE AL: Presente al 1985

CATASTO Foglio: 0009 Part: 229



### Descrizione dell'edificio alla data della ricognizione

#### TIPO DI COPERTURA

A Falde

#### DESTINAZIONE D'USO

residenziale

Note:

#### DESTINAZIONE D'USO AL PIANO TERRA

#### ELEMENTI DECORATIVI DI PREGIO

#### INCONGRUITA'

#### CLASSIFICAZIONE DEL PIANO OPERATIVO

Classe 6 - Edifici o complessi unitari/pianificati

#### NOTE



## COMUNE DI FIESOLE RICOGNIZIONE DEL PATRIMONIO EDILIZIO ESISTENTE

DATA DELLA RICOGNIZIONE: 09/09/1997

TOPONIMO - LOCALITA': Caldine-Bersaglio

SEDIME PRESENTE AL: Presente al 1985

CATASTO Foglio: 0009 Part: 230



### Descrizione dell'edificio alla data della ricognizione

#### TIPO DI COPERTURA

A Falde

#### DESTINAZIONE D'USO

residenziale

Note:

#### DESTINAZIONE D'USO AL PIANO TERRA

#### ELEMENTI DECORATIVI DI PREGIO

#### INCONGRUITA'

#### CLASSIFICAZIONE DEL PIANO OPERATIVO

Classe 6 - Edifici o complessi unitari/pianificati

#### NOTE



## COMUNE DI FIESOLE RICOGNIZIONE DEL PATRIMONIO EDILIZIO ESISTENTE

DATA DELLA RICOGNIZIONE: 09/09/1997

TOPONIMO - LOCALITA': Caldine-Bersaglio

SEDIME PRESENTE AL: Presente al 1985; ampliamento edificato dopo il 1994

CATASTO Foglio: 0009 Part: 352



### Descrizione dell'edificio alla data della ricognizione

#### TIPO DI COPERTURA

A Falde

#### DESTINAZIONE D'USO

residenziale

Note:

#### DESTINAZIONE D'USO AL PIANO TERRA

#### ELEMENTI DECORATIVI DI PREGIO

#### INCONGRUITA'

#### CLASSIFICAZIONE DEL PIANO OPERATIVO

Classe 6 - Edifici o complessi unitari/pianificati

#### NOTE



## COMUNE DI FIESOLE RICOGNIZIONE DEL PATRIMONIO EDILIZIO ESISTENTE

DATA DELLA RICOGNIZIONE: 06/10/1997

TOPONIMO - LOCALITA': Caldine-Bersaglio

SEDIME PRESENTE AL: Presente al 1985

CATASTO Foglio: 0011 Part: 391



### Descrizione dell'edificio alla data della ricognizione

#### TIPO DI COPERTURA

Piana

#### DESTINAZIONE D'USO

industriale e artigianale

Note:

#### DESTINAZIONE D'USO AL PIANO TERRA

#### ELEMENTI DECORATIVI DI PREGIO

#### INCONGRUITA'

#### CLASSIFICAZIONE DEL PIANO OPERATIVO

Classe 4 - Edifici o complessi di modesto valore, neutri e/o compatibili rispetto al contesto

#### NOTE



## COMUNE DI FIESOLE RICOGNIZIONE DEL PATRIMONIO EDILIZIO ESISTENTE

DATA DELLA RICOGNIZIONE: 08/10/1997

TOPONIMO - LOCALITA': Caldine-Bersaglio

SEDIME PRESENTE AL: CorpoA presente al 1936/39

CATASTO Foglio: 0011 Part: 100, 89



### Descrizione dell'edificio alla data della ricognizione

#### TIPO DI COPERTURA

A Falde

#### DESTINAZIONE D'USO

residenziale

Note:

#### DESTINAZIONE D'USO AL PIANO TERRA

#### ELEMENTI DECORATIVI DI PREGIO

#### INCONGRUITA'

Materiale	Tipo	Colore
Ferro e vetro	Tamponamento della loggia	Marrone

#### CLASSIFICAZIONE DEL PIANO OPERATIVO

corpo 18a: Classe 3 - Edifici o complessi di interesse architettonico; corpo 18b, corpo 18c, corpo 18d: Classe 5.1 - Edifici o complessi di nullo valore, detrattori dei caratteri del contesto

#### NOTE



## COMUNE DI FIESOLE RICOGNIZIONE DEL PATRIMONIO EDILIZIO ESISTENTE

DATA DELLA RICOGNIZIONE: 08/10/1997

TOPONIMO - LOCALITA': Caldine-Bersaglio

SEDIME PRESENTE AL: Presente al 1977

CATASTO Foglio: 0011 Part: 265



### Descrizione dell'edificio alla data della ricognizione

#### TIPO DI COPERTURA

A Falde

#### DESTINAZIONE D'USO

residenziale

Note:

#### DESTINAZIONE D'USO AL PIANO TERRA

#### ELEMENTI DECORATIVI DI PREGIO

#### INCONGRUITA'

#### CLASSIFICAZIONE DEL PIANO OPERATIVO

Classe 4 - Edifici o complessi di modesto valore, neutri e/o compatibili rispetto al contesto

#### NOTE



## COMUNE DI FIESOLE RICOGNIZIONE DEL PATRIMONIO EDILIZIO ESISTENTE

DATA DELLA RICOGNIZIONE: 08/10/1997

TOPONIMO - LOCALITA': Caldine-Bersaglio

SEDIME PRESENTE AL: Presente al 1936/39

CATASTO Foglio: 0011 Part: 91



### Descrizione dell'edificio alla data della ricognizione

#### TIPO DI COPERTURA

A Falde

#### DESTINAZIONE D'USO

direzionale e di servizio

Note: teatro del circolo ARCI

#### DESTINAZIONE D'USO AL PIANO TERRA

#### ELEMENTI DECORATIVI DI PREGIO

#### INCONGRUITA'

#### CLASSIFICAZIONE DEL PIANO OPERATIVO

Classe 3 - Edifici o complessi di interesse architettonico

#### NOTE





## COMUNE DI FIESOLE RICOGNIZIONE DEL PATRIMONIO EDILIZIO ESISTENTE

DATA DELLA RICOGNIZIONE: 08/10/1997

TOPONIMO - LOCALITA': Caldine-Bersaglio

SEDIME PRESENTE AL: Presente al 1977

CATASTO Foglio: 0011 Part: 422



### Descrizione dell'edificio alla data della ricognizione

#### TIPO DI COPERTURA

A Falde

#### DESTINAZIONE D'USO

direzionale e di servizio

Note: locali parrocchia

#### DESTINAZIONE D'USO AL PIANO TERRA

#### ELEMENTI DECORATIVI DI PREGIO

#### INCONGRUITA'

#### CLASSIFICAZIONE DEL PIANO OPERATIVO

Classe 4 - Edifici o complessi di modesto valore, neutri e/o compatibili rispetto al contesto

#### NOTE



## COMUNE DI FIESOLE RICOGNIZIONE DEL PATRIMONIO EDILIZIO ESISTENTE

DATA DELLA RICOGNIZIONE: 09/10/1997

TOPONIMO - LOCALITA': Caldine-Bersaglio

SEDIME PRESENTE AL: Presente al 1962/65

CATASTO Foglio: 0011 Part: 93



### Descrizione dell'edificio alla data della ricognizione

#### TIPO DI COPERTURA

A Falde

#### DESTINAZIONE D'USO

residenziale

Note:

#### DESTINAZIONE D'USO AL PIANO TERRA

Tipo	Via	Civico	Note
Ass. sanitaria	VIA FAENTINA	203	Associazione Fratellanza
Comm/P.Esercizi	VIA FAENTINA	201A,B,C	
Fondi per autor.			

#### ELEMENTI DECORATIVI DI PREGIO

#### INCONGRUITA'

Materiale	Tipo	Colore
---	Tettoia nell'area di pertinenza	---

#### CLASSIFICAZIONE DEL PIANO OPERATIVO

Classe 4 - Edifici o complessi di modesto valore, neutri e/o compatibili rispetto al contesto

#### NOTE



## COMUNE DI FIESOLE RICOGNIZIONE DEL PATRIMONIO EDILIZIO ESISTENTE

DATA DELLA RICOGNIZIONE: 09/10/1997

TOPONIMO - LOCALITA': Caldine-Bersaglio

SEDIME PRESENTE AL: Presente al 1936/39

CATASTO Foglio: 0011 Part: 94



### Descrizione dell'edificio alla data della ricognizione

#### TIPO DI COPERTURA

A Falde

#### DESTINAZIONE D'USO

residenziale

Note:

#### DESTINAZIONE D'USO AL PIANO TERRA

#### ELEMENTI DECORATIVI DI PREGIO

#### INCONGRUITA'

#### CLASSIFICAZIONE DEL PIANO OPERATIVO

Classe 3 - Edifici o complessi di interesse architettonico

#### NOTE



## COMUNE DI FIESOLE RICOGNIZIONE DEL PATRIMONIO EDILIZIO ESISTENTE

DATA DELLA RICOGNIZIONE: 08/10/1997

TOPONIMO - LOCALITA': Caldine-Bersaglio

SEDIME PRESENTE AL: CorpoA presente al 1936/39; ampliamenti presenti al 1985

CATASTO Foglio: 0011 Part: 101



### Descrizione dell'edificio alla data della ricognizione

#### TIPO DI COPERTURA

Piana            A Falde

#### DESTINAZIONE D'USO

residenziale

Note: ex ufficio postale oggi chiuso

#### DESTINAZIONE D'USO AL PIANO TERRA

Tipo	Via	Civico	Note
Ufficio postale	PIAZZA DEI TIGLI		

#### ELEMENTI DECORATIVI DI PREGIO

#### INCONGRUITA'

#### CLASSIFICAZIONE DEL PIANO OPERATIVO

corpo 24a: Classe 4 - Edifici o complessi di modesto valore, neutri e/o compatibili rispetto al contesto; corpo 24b: Classe 5.1 - Edifici o complessi di nullo valore, detrattori dei caratteri del contesto

#### NOTE



## COMUNE DI FIESOLE RICOGNIZIONE DEL PATRIMONIO EDILIZIO ESISTENTE

DATA DELLA RICOGNIZIONE: 09/10/1997

TOPONIMO - LOCALITA': Caldine-Bersaglio

SEDIME PRESENTE AL: CorpoA presente al 1962/65

CATASTO Foglio: 0011 Part: 108



### Descrizione dell'edificio alla data della ricognizione

#### TIPO DI COPERTURA

A Falde

#### DESTINAZIONE D'USO

residenziale

Note:

#### DESTINAZIONE D'USO AL PIANO TERRA

#### ELEMENTI DECORATIVI DI PREGIO

#### INCONGRUITA'

#### CLASSIFICAZIONE DEL PIANO OPERATIVO

Classe 3 - Edifici o complessi di interesse architettonico

#### NOTE



**COMUNE DI FIESOLE**  
**RICOGNIZIONE DEL PATRIMONIO EDILIZIO ESISTENTE**

DATA DELLA RICOGNIZIONE: 09/10/1997

TOPONIMO - LOCALITA': Caldine-Bersaglio

SEDIME PRESENTE AL: Presente al 1962/65

CATASTO Foglio: 0011 Part: 110



**Descrizione dell'edificio alla data della ricognizione**

**TIPO DI COPERTURA**

A Falde

**DESTINAZIONE D'USO**

residenziale

Note:

**DESTINAZIONE D'USO AL PIANO TERRA**

**ELEMENTI DECORATIVI DI PREGIO**

**INCONGRUITA'**

**CLASSIFICAZIONE DEL PIANO OPERATIVO**

Classe 4 - Edifici o complessi di modesto valore, neutri e/o compatibili rispetto al contesto

**NOTE**



**COMUNE DI FIESOLE**  
**RICOGNIZIONE DEL PATRIMONIO EDILIZIO ESISTENTE**

DATA DELLA RICOGNIZIONE: 09/10/1997  
 TOPONIMO - LOCALITA': Caldine-Bersaglio  
 SEDIME PRESENTE AL: Presente al 1962/65

CATASTO Foglio: 0011 Part: 111



**Descrizione dell'edificio alla data della ricognizione**

**TIPO DI COPERTURA**

A Falde

**DESTINAZIONE D'USO**

residenziale

Note:

**DESTINAZIONE D'USO AL PIANO TERRA**

**ELEMENTI DECORATIVI DI PREGIO**

**INCONGRUITA'**

<b>Materiale</b>	<b>Tipo</b>	<b>Colore</b>
---	Tettoia nell'area di pertinenza	---

**CLASSIFICAZIONE DEL PIANO OPERATIVO**

Classe 3 - Edifici o complessi di interesse architettonico

**NOTE**



## COMUNE DI FIESOLE RICOGNIZIONE DEL PATRIMONIO EDILIZIO ESISTENTE

DATA DELLA RICOGNIZIONE: 09/10/1997

TOPONIMO - LOCALITA': Caldine-Bersaglio

SEDIME PRESENTE AL: Presente al 1962/65

CATASTO Foglio: 0011 Part: 113



### Descrizione dell'edificio alla data della ricognizione

#### TIPO DI COPERTURA

A Falde

#### DESTINAZIONE D'USO

residenziale

Note: INA - CASA

#### DESTINAZIONE D'USO AL PIANO TERRA

#### ELEMENTI DECORATIVI DI PREGIO

#### INCONGRUITA'

**Materiale Tipo**

**Colore**

--- Tettoie nell'area di pertinenza ---

#### CLASSIFICAZIONE DEL PIANO OPERATIVO

Classe 4 - Edifici o complessi di modesto valore, neutri e/o compatibili rispetto al contesto

#### NOTE





## COMUNE DI FIESOLE RICOGNIZIONE DEL PATRIMONIO EDILIZIO ESISTENTE

DATA DELLA RICOGNIZIONE: 09/10/1997

TOPONIMO - LOCALITA': Caldine-Bersaglio

SEDIME PRESENTE AL: CorpoA presente al 1962/65

CATASTO Foglio: 0011 Part: 114, 191



### Descrizione dell'edificio alla data della ricognizione

#### TIPO DI COPERTURA

A Falde

#### DESTINAZIONE D'USO

residenziale

Note:

#### DESTINAZIONE D'USO AL PIANO TERRA

#### ELEMENTI DECORATIVI DI PREGIO

#### INCONGRUITA'

#### CLASSIFICAZIONE DEL PIANO OPERATIVO

corpo 29a: Classe 3 - Edifici o complessi di interesse architettonico; corpo 29b: Classe 5.1 - Edifici o complessi di nullo valore, detrattori dei caratteri del contesto

#### NOTE



## COMUNE DI FIESOLE RICOGNIZIONE DEL PATRIMONIO EDILIZIO ESISTENTE

DATA DELLA RICOGNIZIONE: 09/10/1997

TOPONIMO - LOCALITA': Caldine-Bersaglio

SEDIME PRESENTE AL: CorpoA presente al 1962/65

CATASTO Foglio: 0011 Part: 115, 423



### Descrizione dell'edificio alla data della ricognizione

#### TIPO DI COPERTURA

A Falde

#### DESTINAZIONE D'USO

residenziale

Note:

#### DESTINAZIONE D'USO AL PIANO TERRA

#### ELEMENTI DECORATIVI DI PREGIO

#### INCONGRUITA'

**Materiale Tipo**

**Colore**

--- Baracche nell'area di pertinenza ---

#### CLASSIFICAZIONE DEL PIANO OPERATIVO

corpo 30a: Classe 3 - Edifici o complessi di interesse architettonico; corpo 30b, corpo 30c, corpo 30d: Classe 5.1 - Edifici o complessi di nullo valore, detrattori dei caratteri del contesto

#### NOTE



## COMUNE DI FIESOLE RICOGNIZIONE DEL PATRIMONIO EDILIZIO ESISTENTE

DATA DELLA RICOGNIZIONE: 08/10/1997

TOPONIMO - LOCALITA': Caldine-Bersaglio

SEDIME PRESENTE AL: CorpoA presente al 1962/65; ampliamento presente al 1985

CATASTO Foglio: 0011 Part: 116



### Descrizione dell'edificio alla data della ricognizione

#### TIPO DI COPERTURA

A Falde

#### DESTINAZIONE D'USO

direzionale e di servizio

Note: ricreativa/culturale

#### DESTINAZIONE D'USO AL PIANO TERRA

#### ELEMENTI DECORATIVI DI PREGIO

#### INCONGRUITA'

#### CLASSIFICAZIONE DEL PIANO OPERATIVO

corpo 31a: Classe 4 - Edifici o complessi di modesto valore, neutri e/o compatibili rispetto al contesto; corpo 31b: Classe 5.1 - Edifici o complessi di nullo valore, detrattori dei caratteri del contesto

#### NOTE



## COMUNE DI FIESOLE RICOGNIZIONE DEL PATRIMONIO EDILIZIO ESISTENTE

DATA DELLA RICOGNIZIONE: 09/10/1997

TOPONIMO - LOCALITA': Caldine-Bersaglio

SEDIME PRESENTE AL: Presente al 1962/65

CATASTO Foglio: 0011 Part: 117



### Descrizione dell'edificio alla data della ricognizione

#### TIPO DI COPERTURA

A Falde

#### DESTINAZIONE D'USO

residenziale

Note:

#### DESTINAZIONE D'USO AL PIANO TERRA

#### ELEMENTI DECORATIVI DI PREGIO

#### INCONGRUITA'

#### CLASSIFICAZIONE DEL PIANO OPERATIVO

Classe 3 - Edifici o complessi di interesse architettonico

#### NOTE



## COMUNE DI FIESOLE RICOGNIZIONE DEL PATRIMONIO EDILIZIO ESISTENTE

DATA DELLA RICOGNIZIONE: 09/10/1997

TOPONIMO - LOCALITA': Caldine-Bersaglio

SEDIME PRESENTE AL: CorpoA presente al 1962/65

CATASTO Foglio: 0011 Part: 118, 213, 450



### Descrizione dell'edificio alla data della ricognizione

#### TIPO DI COPERTURA

A Falde

#### DESTINAZIONE D'USO

residenziale

Note:

#### DESTINAZIONE D'USO AL PIANO TERRA

#### ELEMENTI DECORATIVI DI PREGIO

#### INCONGRUITA'

#### CLASSIFICAZIONE DEL PIANO OPERATIVO

corpo 33a: Classe 4 - Edifici o complessi di modesto valore, neutri e/o compatibili rispetto al contesto; corpo 33b: Classe 5.1 - Edifici o complessi di nullo valore, detrattori dei caratteri del contesto

#### NOTE



## COMUNE DI FIESOLE RICOGNIZIONE DEL PATRIMONIO EDILIZIO ESISTENTE

DATA DELLA RICOGNIZIONE: 08/10/1997

TOPONIMO - LOCALITA': Caldine-Bersaglio

SEDIME PRESENTE AL: CorpoA presente al 1962/65

CATASTO Foglio: 0011 Part: 119



### Descrizione dell'edificio alla data della ricognizione

#### TIPO DI COPERTURA

A Falde

#### DESTINAZIONE D'USO

residenziale

Note:

#### DESTINAZIONE D'USO AL PIANO TERRA

#### ELEMENTI DECORATIVI DI PREGIO

#### INCONGRUITA'

#### CLASSIFICAZIONE DEL PIANO OPERATIVO

corpo 34a: Classe 3 - Edifici o complessi di interesse architettonico; corpo 34b: Classe 5.1 - Edifici o complessi di nullo valore, detrattori dei caratteri del contesto

#### NOTE



## COMUNE DI FIESOLE RICOGNIZIONE DEL PATRIMONIO EDILIZIO ESISTENTE

DATA DELLA RICOGNIZIONE: 08/10/1997

TOPONIMO - LOCALITA': Caldine-Bersaglio

SEDIME PRESENTE AL: CorpoA presente al 1962/65;CorpoB presente al 1985

CATASTO Foglio: 0011 Part: 120, 214



### Descrizione dell'edificio alla data della ricognizione

#### TIPO DI COPERTURA

A Falde

#### DESTINAZIONE D'USO

residenziale

Note:

#### DESTINAZIONE D'USO AL PIANO TERRA

#### ELEMENTI DECORATIVI DI PREGIO

#### INCONGRUITA'

#### CLASSIFICAZIONE DEL PIANO OPERATIVO

corpo 35a: Classe 4 - Edifici o complessi di modesto valore, neutri e/o compatibili rispetto al contesto; corpo 35b: Classe 5.1 - Edifici o complessi di nullo valore, detrattori dei caratteri del contesto

#### NOTE



## COMUNE DI FIESOLE RICOGNIZIONE DEL PATRIMONIO EDILIZIO ESISTENTE

DATA DELLA RICOGNIZIONE: 08/10/1997

TOPONIMO - LOCALITA': Caldine-Bersaglio

SEDIME PRESENTE AL: CorpoA presente al 1962/65; CorpoB presente al 1985

CATASTO Foglio: 0011 Part: 126, 167, 168, 169, 170, 171, 172, 173, 174

### Descrizione dell'edificio alla data della ricognizione

#### TIPO DI COPERTURA

A Falde

#### DESTINAZIONE D'USO

residenziale

Note:

#### DESTINAZIONE D'USO AL PIANO TERRA



#### ELEMENTI DECORATIVI DI PREGIO

#### INCONGRUITA'

Materiale	Tipo	Colore
Metallo e vetro	Chiusura del terrazzo al piano attico	---

#### CLASSIFICAZIONE DEL PIANO OPERATIVO

corpo 36a: Classe 3 - Edifici o complessi di interesse architettonico; corpo 36b: Classe 5.1 - Edifici o complessi di nullo valore, detrattori dei caratteri del contesto

#### NOTE





## COMUNE DI FIESOLE RICOGNIZIONE DEL PATRIMONIO EDILIZIO ESISTENTE

DATA DELLA RICOGNIZIONE: 08/10/1997

TOPONIMO - LOCALITA': Caldine-Bersaglio

SEDIME PRESENTE AL: Presente al 1962/65

CATASTO Foglio: 0011 Part: 128



### Descrizione dell'edificio alla data della ricognizione

#### TIPO DI COPERTURA

A Falde

#### DESTINAZIONE D'USO

residenziale

Note:

#### DESTINAZIONE D'USO AL PIANO TERRA

#### ELEMENTI DECORATIVI DI PREGIO

#### INCONGRUITA'

#### CLASSIFICAZIONE DEL PIANO OPERATIVO

Classe 4 - Edifici o complessi di modesto valore, neutri e/o compatibili rispetto al contesto

#### NOTE



## COMUNE DI FIESOLE RICOGNIZIONE DEL PATRIMONIO EDILIZIO ESISTENTE

DATA DELLA RICOGNIZIONE: 08/10/1997

TOPONIMO - LOCALITA': Caldine-Bersaglio

SEDIME PRESENTE AL: CorpoA presente al 1962/65;CorpoB presente al 1985

CATASTO Foglio: 0011 Part: 141, 157, 158, 159, 160, 161, 162



### Descrizione dell'edificio alla data della ricognizione

#### TIPO DI COPERTURA

A Falde

#### DESTINAZIONE D'USO

residenziale

Note:

#### DESTINAZIONE D'USO AL PIANO TERRA

#### ELEMENTI DECORATIVI DI PREGIO

#### INCONGRUITA'

#### CLASSIFICAZIONE DEL PIANO OPERATIVO

corpo 38a: Classe 3 - Edifici o complessi di interesse architettonico; corpo 38b: Classe 5.1 - Edifici o complessi di nullo valore, detrattori dei caratteri del contesto

#### NOTE



## COMUNE DI FIESOLE RICOGNIZIONE DEL PATRIMONIO EDILIZIO ESISTENTE

DATA DELLA RICOGNIZIONE: 03/06/2002

TOPONIMO - LOCALITA': Caldine-Bersaglio

SEDIME PRESENTE AL: CorpoA presente al 1962/65;CorpoB presente al 1985

CATASTO Foglio: 0011 Part: 130, 151, 152, 153, 154, 155, 186



### Descrizione dell'edificio alla data della ricognizione

#### TIPO DI COPERTURA

A Falde

#### DESTINAZIONE D'USO

residenziale

Note:

#### DESTINAZIONE D'USO AL PIANO TERRA

#### ELEMENTI DECORATIVI DI PREGIO

#### INCONGRUITA'

#### CLASSIFICAZIONE DEL PIANO OPERATIVO

corpo 38bis-a: Classe 3 - Edifici o complessi di interesse architettonico; corpo 38bis-b: Classe 5.1 - Edifici o complessi di nullo valore, detrattori dei caratteri del contesto

#### NOTE



**COMUNE DI FIESOLE**  
**RICOGNIZIONE DEL PATRIMONIO EDILIZIO ESISTENTE**

DATA DELLA RICOGNIZIONE: 09/10/1997

TOPONIMO - LOCALITA': Caldine-Bersaglio

SEDIME PRESENTE AL: Presente al 1936/39

CATASTO Foglio: 0011 Part: 134



**Descrizione dell'edificio alla data della ricognizione**

**TIPO DI COPERTURA**

A Falde

**DESTINAZIONE D'USO**

residenziale

Note:

**DESTINAZIONE D'USO AL PIANO TERRA**

**ELEMENTI DECORATIVI DI PREGIO**

**INCONGRUITA'**

**CLASSIFICAZIONE DEL PIANO OPERATIVO**

Classe 3 - Edifici o complessi di interesse architettonico

**NOTE**



## COMUNE DI FIESOLE RICOGNIZIONE DEL PATRIMONIO EDILIZIO ESISTENTE

DATA DELLA RICOGNIZIONE: 08/10/1997

TOPONIMO - LOCALITA': Caldine-Bersaglio

SEDIME PRESENTE AL: Presente al 1962/65

CATASTO Foglio: 0011 Part: 136



### Descrizione dell'edificio alla data della ricognizione

#### TIPO DI COPERTURA

A Falde

#### DESTINAZIONE D'USO

residenziale

Note:

#### DESTINAZIONE D'USO AL PIANO TERRA

#### ELEMENTI DECORATIVI DI PREGIO

#### INCONGRUITA'

#### CLASSIFICAZIONE DEL PIANO OPERATIVO

Classe 3 - Edifici o complessi di interesse architettonico

#### NOTE



## COMUNE DI FIESOLE

### RICOGNIZIONE DEL PATRIMONIO EDILIZIO ESISTENTE

DATA DELLA RICOGNIZIONE: 08/10/1997

TOPONIMO - LOCALITA': Caldine-Bersaglio

SEDIME PRESENTE AL: Presente al 1962/65

CATASTO Foglio: 0011 Part: 137



#### Descrizione dell'edificio alla data della ricognizione

##### TIPO DI COPERTURA

A Falde

##### DESTINAZIONE D'USO

residenziale

Note:

##### DESTINAZIONE D'USO AL PIANO TERRA

#### ELEMENTI DECORATIVI DI PREGIO

##### INCONGRUITA'

Materiale	Tipo	Colore
Coppi e embrici	Tettini	---
---	Baracca nell'area di pertinenza	---
Metallo e laterizio	Scala esterna	---

#### CLASSIFICAZIONE DEL PIANO OPERATIVO

Classe 4 - Edifici o complessi di modesto valore, neutri e/o compatibili rispetto al contesto

#### NOTE



## COMUNE DI FIESOLE RICOGNIZIONE DEL PATRIMONIO EDILIZIO ESISTENTE

DATA DELLA RICOGNIZIONE: 08/10/1997

TOPONIMO - LOCALITA': Caldine-Bersaglio

SEDIME PRESENTE AL: Presente al 1962/65

CATASTO Foglio: 0011 Part: 140



### Descrizione dell'edificio alla data della ricognizione

#### TIPO DI COPERTURA

A Falde

#### DESTINAZIONE D'USO

residenziale

Note:

#### DESTINAZIONE D'USO AL PIANO TERRA

#### ELEMENTI DECORATIVI DI PREGIO

#### INCONGRUITA'

#### CLASSIFICAZIONE DEL PIANO OPERATIVO

Classe 4 - Edifici o complessi di modesto valore, neutri e/o compatibili rispetto al contesto

#### NOTE



## COMUNE DI FIESOLE

### RICOGNIZIONE DEL PATRIMONIO EDILIZIO ESISTENTE

DATA DELLA RICOGNIZIONE: 07/10/1997

TOPONIMO - LOCALITA': Caldine-Bersaglio

SEDIME PRESENTE AL: Presente al 1962/65

CATASTO Foglio: 0011 Part: 182



#### Descrizione dell'edificio alla data della ricognizione

##### TIPO DI COPERTURA

A Falde

##### DESTINAZIONE D'USO

residenziale

Note:

##### DESTINAZIONE D'USO AL PIANO TERRA

Tipo	Via	Civico	Note
Magazzino			
Comm/P.Esercizi	VIA FAENTINA	177	

##### ELEMENTI DECORATIVI DI PREGIO

##### INCONGRUITA'

Materiale	Tipo	Colore
---	Baracca nell'area di pertinenza	---

##### CLASSIFICAZIONE DEL PIANO OPERATIVO

Classe 4 - Edifici o complessi di modesto valore, neutri e/o compatibili rispetto al contesto

##### NOTE





## COMUNE DI FIESOLE RICOGNIZIONE DEL PATRIMONIO EDILIZIO ESISTENTE

DATA DELLA RICOGNIZIONE: 09/10/1997

TOPONIMO - LOCALITA': Caldine-Bersaglio

SEDIME PRESENTE AL: CorpoA presente al 1962/65

CATASTO Foglio: 0011 Part: 184, 204



### Descrizione dell'edificio alla data della ricognizione

#### TIPO DI COPERTURA

A Falde

#### DESTINAZIONE D'USO

residenziale

Note:

#### DESTINAZIONE D'USO AL PIANO TERRA

**Tipo**            **Via**                            **Civico Note**

Artigianato    VIA DELLA LIBERTA'

#### ELEMENTI DECORATIVI DI PREGIO

#### INCONGRUITA'

Materiale	Tipo	Colore
Metallo	Tettoie nell'area di pertinenza	---
Metallo e plastica	Tettoia sopra la porta	---

#### CLASSIFICAZIONE DEL PIANO OPERATIVO

corpo 44a: Classe 3 - Edifici o complessi di interesse architettonico; corpo 44b: Classe 5.1 - Edifici o complessi di nullo valore, detrattori dei caratteri del contesto

#### NOTE



## COMUNE DI FIESOLE RICOGNIZIONE DEL PATRIMONIO EDILIZIO ESISTENTE

DATA DELLA RICOGNIZIONE: 08/10/1997

TOPONIMO - LOCALITA': Caldine-Bersaglio

SEDIME PRESENTE AL: Presente al 1977

CATASTO Foglio: 0011 Part: 215



### Descrizione dell'edificio alla data della ricognizione

#### TIPO DI COPERTURA

A Falde

#### DESTINAZIONE D'USO

residenziale

Note:

#### DESTINAZIONE D'USO AL PIANO TERRA

#### ELEMENTI DECORATIVI DI PREGIO

#### INCONGRUITA'

**Materiale Tipo**

**Colore**

--- Baracca nell'area di pertinenza ---

#### CLASSIFICAZIONE DEL PIANO OPERATIVO

Classe 4 - Edifici o complessi di modesto valore, neutri e/o compatibili rispetto al contesto

#### NOTE



## COMUNE DI FIESOLE RICOGNIZIONE DEL PATRIMONIO EDILIZIO ESISTENTE

DATA DELLA RICOGNIZIONE: 07/10/1997

TOPONIMO - LOCALITA': Caldine-Bersaglio

SEDIME PRESENTE AL: Presente al 1977

CATASTO Foglio: 0011 Part: 182



### Descrizione dell'edificio alla data della ricognizione

#### TIPO DI COPERTURA

A Falde

#### DESTINAZIONE D'USO

industriale e artigianale

Note:

#### DESTINAZIONE D'USO AL PIANO TERRA

#### ELEMENTI DECORATIVI DI PREGIO

#### INCONGRUITA'

**Materiale Tipo**

**Colore**

--- Baracca nell'area di pertinenza ---

#### CLASSIFICAZIONE DEL PIANO OPERATIVO

Classe 4 - Edifici o complessi di modesto valore, neutri e/o compatibili rispetto al contesto

#### NOTE



## COMUNE DI FIESOLE RICOGNIZIONE DEL PATRIMONIO EDILIZIO ESISTENTE

DATA DELLA RICOGNIZIONE: 04/10/1997

TOPONIMO - LOCALITA': Caldine-Bersaglio

SEDIME PRESENTE AL: Presente al 1977

CATASTO Foglio: 0011 Part: 223



### Descrizione dell'edificio alla data della ricognizione

#### TIPO DI COPERTURA

A Falde

#### DESTINAZIONE D'USO

residenziale

Note:

#### DESTINAZIONE D'USO AL PIANO TERRA

#### ELEMENTI DECORATIVI DI PREGIO

#### INCONGRUITA'

#### CLASSIFICAZIONE DEL PIANO OPERATIVO

Classe 4 - Edifici o complessi di modesto valore, neutri e/o compatibili rispetto al contesto

#### NOTE



## COMUNE DI FIESOLE RICOGNIZIONE DEL PATRIMONIO EDILIZIO ESISTENTE

DATA DELLA RICOGNIZIONE: 03/06/2002

TOPONIMO - LOCALITA': Caldine-Bersaglio

SEDIME PRESENTE AL: Corpi A,B,C presenti al 1904

CATASTO Foglio: 0013 Part: 429, 438, 8



### Descrizione dell'edificio alla data della ricognizione

#### TIPO DI COPERTURA

A Falde

#### DESTINAZIONE D'USO

direzionale e di servizio

Note: Stazione FF.SS

#### DESTINAZIONE D'USO AL PIANO TERRA

#### ELEMENTI DECORATIVI DI PREGIO

#### INCONGRUITA'

#### CLASSIFICAZIONE DEL PIANO OPERATIVO

corpo 48a, corpo 48b: Classe 1 - Edifici o complessi di rilevante valore morfotipologico, storico, culturale e gli edifici pubblici con più di 70 anni; corpo 48c: Classe 3 - Edifici o complessi di interesse architettonico

#### NOTE



## COMUNE DI FIESOLE RICOGNIZIONE DEL PATRIMONIO EDILIZIO ESISTENTE

DATA DELLA RICOGNIZIONE: 08/10/1997

TOPONIMO - LOCALITA': Caldine-Bersaglio

SEDIME PRESENTE AL: CorpoA presente al 1977

CATASTO Foglio: 0011 Part: 233, 264



### Descrizione dell'edificio alla data della ricognizione

#### TIPO DI COPERTURA

A Falde

#### DESTINAZIONE D'USO

residenziale

Note:

#### DESTINAZIONE D'USO AL PIANO TERRA

#### ELEMENTI DECORATIVI DI PREGIO

#### INCONGRUITA'

#### CLASSIFICAZIONE DEL PIANO OPERATIVO

corpo 49a: Classe 4 - Edifici o complessi di modesto valore, neutri e/o compatibili rispetto al contesto; corpo 49b: Classe 5.1 - Edifici o complessi di nullo valore, detrattori dei caratteri del contesto

#### NOTE



**COMUNE DI FIESOLE**  
**RICOGNIZIONE DEL PATRIMONIO EDILIZIO ESISTENTE**

DATA DELLA RICOGNIZIONE: 08/10/1997  
 TOPONIMO - LOCALITA': Caldine-Bersaglio  
 SEDIME PRESENTE AL: Presente al 1977

CATASTO Foglio: 0011 Part: 232



**Descrizione dell'edificio alla data della ricognizione**

**TIPO DI COPERTURA**

Piana

**DESTINAZIONE D'USO**

residenziale

Note:

**DESTINAZIONE D'USO AL PIANO TERRA**

Tipo	Via	Civico	Note
Artigianato	VIA DELLA LIBERTA'		

**ELEMENTI DECORATIVI DI PREGIO**

**INCONGRUITA'**

**CLASSIFICAZIONE DEL PIANO OPERATIVO**

Classe 4 - Edifici o complessi di modesto valore, neutri e/o compatibili rispetto al contesto

**NOTE**



## COMUNE DI FIESOLE RICOGNIZIONE DEL PATRIMONIO EDILIZIO ESISTENTE

DATA DELLA RICOGNIZIONE: 07/10/1997

TOPONIMO - LOCALITA': Caldine-Bersaglio

SEDIME PRESENTE AL: CorpoA,CorpoB presenti al 1977

CATASTO Foglio: 0011 Part: 205



### Descrizione dell'edificio alla data della ricognizione

#### TIPO DI COPERTURA

A Falde

#### DESTINAZIONE D'USO

residenziale

Note:

#### DESTINAZIONE D'USO AL PIANO TERRA

Tipo	Via	Civico	Note
Artigianato	VIA FAENTINA	173	Piano seminterrato

#### ELEMENTI DECORATIVI DI PREGIO

#### INCONGRUITA'

Materiale	Tipo	Colore
---	Baracca nell'area di pertinenza	---

#### CLASSIFICAZIONE DEL PIANO OPERATIVO

corpo 51a: Classe 4 - Edifici o complessi di modesto valore, neutri e/o compatibili rispetto al contesto; corpo 51b: Classe 5.1 - Edifici o complessi di nullo valore, detrattori dei caratteri del contesto

#### NOTE





## COMUNE DI FIESOLE

### RICOGNIZIONE DEL PATRIMONIO EDILIZIO ESISTENTE

DATA DELLA RICOGNIZIONE: 08/10/1997

TOPONIMO - LOCALITA': Caldine-Bersaglio

SEDIME PRESENTE AL: Presente al 1977

CATASTO Foglio: 0011 Part: 255



#### Descrizione dell'edificio alla data della ricognizione

##### TIPO DI COPERTURA

A Falde

##### DESTINAZIONE D'USO

residenziale

Note:

##### DESTINAZIONE D'USO AL PIANO TERRA

#### ELEMENTI DECORATIVI DI PREGIO

##### INCONGRUITA'

Materiale	Tipo	Colore
Alluminio anodizzato e vetro	Tamponamento della loggia	---
---	Tettoia nell'area di pertinenza	---

#### CLASSIFICAZIONE DEL PIANO OPERATIVO

Classe 4 - Edifici o complessi di modesto valore, neutri e/o compatibili rispetto al contesto

#### NOTE



## COMUNE DI FIESOLE RICOGNIZIONE DEL PATRIMONIO EDILIZIO ESISTENTE

DATA DELLA RICOGNIZIONE: 06/10/1997

TOPONIMO - LOCALITA': Caldine-Bersaglio

SEDIME PRESENTE AL: Presente al 1977

CATASTO Foglio: 0011 Part: 458



### Descrizione dell'edificio alla data della ricognizione

#### TIPO DI COPERTURA

Piana

#### DESTINAZIONE D'USO

industriale e artigianale

Note:

#### DESTINAZIONE D'USO AL PIANO TERRA

#### ELEMENTI DECORATIVI DI PREGIO

#### INCONGRUITA'

#### CLASSIFICAZIONE DEL PIANO OPERATIVO

Classe 4 - Edifici o complessi di modesto valore, neutri e/o compatibili rispetto al contesto

#### NOTE



## COMUNE DI FIESOLE RICOGNIZIONE DEL PATRIMONIO EDILIZIO ESISTENTE

DATA DELLA RICOGNIZIONE: 28/10/1997

TOPONIMO - LOCALITA': Caldine-Bersaglio

SEDIME PRESENTE AL: Presente al 1936/39

CATASTO Foglio: 0012 Part: 2



### Descrizione dell'edificio alla data della ricognizione

#### TIPO DI COPERTURA

A Falde

#### DESTINAZIONE D'USO

residenziale

Note:

#### DESTINAZIONE D'USO AL PIANO TERRA

### ELEMENTI DECORATIVI DI PREGIO

#### INCONGRUITA'

Materiale	Tipo	Colore
---	Baracca nell'area di pertinenza	---
---	Tettoia nell'area di pertinenza	---

### CLASSIFICAZIONE DEL PIANO OPERATIVO

Classe 3 - Edifici o complessi di interesse architettonico

#### NOTE



## COMUNE DI FIESOLE RICOGNIZIONE DEL PATRIMONIO EDILIZIO ESISTENTE

DATA DELLA RICOGNIZIONE: 22/10/1997

TOPONIMO - LOCALITA': Caldine-Bersaglio

SEDIME PRESENTE AL: Presente al 1904

CATASTO Foglio: 0012 Part: 48



### Descrizione dell'edificio alla data della ricognizione

#### TIPO DI COPERTURA

A Falde

#### DESTINAZIONE D'USO

residenziale

Note:

#### DESTINAZIONE D'USO AL PIANO TERRA

#### ELEMENTI DECORATIVI DI PREGIO

#### INCONGRUITA'

#### CLASSIFICAZIONE DEL PIANO OPERATIVO

Classe 3 - Edifici o complessi di interesse architettonico

#### NOTE



## COMUNE DI FIESOLE RICOGNIZIONE DEL PATRIMONIO EDILIZIO ESISTENTE

DATA DELLA RICOGNIZIONE: 22/10/1997

TOPONIMO - LOCALITA': Caldine-Bersaglio

SEDIME PRESENTE AL: Presente al 1904

CATASTO Foglio: 0012 Part: 48



### Descrizione dell'edificio alla data della ricognizione

#### TIPO DI COPERTURA

A Falde

#### DESTINAZIONE D'USO

residenziale

Note:

#### DESTINAZIONE D'USO AL PIANO TERRA

#### ELEMENTI DECORATIVI DI PREGIO

#### INCONGRUITA'

Materiale	Tipo	Colore
-----------	------	--------

Coppi e embrici	Tettini	---
-----------------	---------	-----

#### CLASSIFICAZIONE DEL PIANO OPERATIVO

Classe 3 - Edifici o complessi di interesse architettonico

#### NOTE



## COMUNE DI FIESOLE RICOGNIZIONE DEL PATRIMONIO EDILIZIO ESISTENTE

DATA DELLA RICOGNIZIONE: 22/10/1997

TOPONIMO - LOCALITA': Caldine-Bersaglio

SEDIME PRESENTE AL: Presente al 1936/39

CATASTO Foglio: 0012 Part: 50



### Descrizione dell'edificio alla data della ricognizione

#### TIPO DI COPERTURA

A Falde

#### DESTINAZIONE D'USO

direzionale e di servizio

Note: edificio scolastico

#### DESTINAZIONE D'USO AL PIANO TERRA

#### ELEMENTI DECORATIVI DI PREGIO

#### INCONGRUITA'

#### CLASSIFICAZIONE DEL PIANO OPERATIVO

Classe 1 - Edifici o complessi di rilevante valore morfotipologico, storico, culturale e gli edifici pubblici con più di 70 anni

#### NOTE



## COMUNE DI FIESOLE RICOGNIZIONE DEL PATRIMONIO EDILIZIO ESISTENTE

DATA DELLA RICOGNIZIONE: 22/10/1997

TOPONIMO - LOCALITA': Caldine-Bersaglio

SEDIME PRESENTE AL: Presente al 1985

CATASTO Foglio: 0012 Part: 51



### Descrizione dell'edificio alla data della ricognizione

#### TIPO DI COPERTURA

A Falde

#### DESTINAZIONE D'USO

residenziale

Note:

#### DESTINAZIONE D'USO AL PIANO TERRA

#### ELEMENTI DECORATIVI DI PREGIO

#### INCONGRUITA'

**Materiale Tipo**

**Colore**

--- Baracca nell'area di pertinenza ---

#### CLASSIFICAZIONE DEL PIANO OPERATIVO

Classe 4 - Edifici o complessi di modesto valore, neutri e/o compatibili rispetto al contesto

#### NOTE



## COMUNE DI FIESOLE RICOGNIZIONE DEL PATRIMONIO EDILIZIO ESISTENTE

DATA DELLA RICOGNIZIONE: 20/10/1997

TOPONIMO - LOCALITA': Caldine-Bersaglio

SEDIME PRESENTE AL: Presente al 1936/39

CATASTO Foglio: 0012 Part: 52, 53



### Descrizione dell'edificio alla data della ricognizione

#### TIPO DI COPERTURA

A Falde

#### DESTINAZIONE D'USO

residenziale

Note:

#### DESTINAZIONE D'USO AL PIANO TERRA

#### ELEMENTI DECORATIVI DI PREGIO

#### INCONGRUITA'

Materiale	Tipo	Colore
Coppi e embrici	Tettoia di ingresso	---

#### CLASSIFICAZIONE DEL PIANO OPERATIVO

Classe 3 - Edifici o complessi di interesse architettonico

#### NOTE





## COMUNE DI FIESOLE RICOGNIZIONE DEL PATRIMONIO EDILIZIO ESISTENTE

DATA DELLA RICOGNIZIONE: 20/10/1997

TOPONIMO - LOCALITA': Caldine-Bersaglio

SEDIME PRESENTE AL: CorpoA,CorpoB presenti al 1936/39

CATASTO Foglio: 0012 Part: 56



### Descrizione dell'edificio alla data della ricognizione

#### TIPO DI COPERTURA

A Falde

#### DESTINAZIONE D'USO

residenziale

Note:

#### DESTINAZIONE D'USO AL PIANO TERRA

#### ELEMENTI DECORATIVI DI PREGIO

#### INCONGRUITA'

Materiale	Tipo	Colore
Cemento	Scala esterna	---

#### CLASSIFICAZIONE DEL PIANO OPERATIVO

Classe 4 - Edifici o complessi di modesto valore, neutri e/o compatibili rispetto al contesto

#### NOTE



## COMUNE DI FIESOLE RICOGNIZIONE DEL PATRIMONIO EDILIZIO ESISTENTE

DATA DELLA RICOGNIZIONE: 20/10/1997

TOPONIMO - LOCALITA': Caldine-Bersaglio

SEDIME PRESENTE AL: CorpoA presente al 1936/39

CATASTO Foglio: 0012 Part: 56



### Descrizione dell'edificio alla data della ricognizione

#### TIPO DI COPERTURA

A Falde

#### DESTINAZIONE D'USO

residenziale

Note:

#### DESTINAZIONE D'USO AL PIANO TERRA

#### ELEMENTI DECORATIVI DI PREGIO

#### INCONGRUITA'

#### CLASSIFICAZIONE DEL PIANO OPERATIVO

Classe 4 - Edifici o complessi di modesto valore, neutri e/o compatibili rispetto al contesto

#### NOTE



## COMUNE DI FIESOLE RICOGNIZIONE DEL PATRIMONIO EDILIZIO ESISTENTE

DATA DELLA RICOGNIZIONE: 17/10/1997

TOPONIMO - LOCALITA': Caldine-Bersaglio

SEDIME PRESENTE AL: Presente al 1936/39

CATASTO Foglio: 0012 Part: 155



### Descrizione dell'edificio alla data della ricognizione

#### TIPO DI COPERTURA

A Falde

#### DESTINAZIONE D'USO

residenziale

Note:

#### DESTINAZIONE D'USO AL PIANO TERRA

#### ELEMENTI DECORATIVI DI PREGIO

#### INCONGRUITA'

Materiale	Tipo	Colore
Ferro	Scala esterna	Nero

#### CLASSIFICAZIONE DEL PIANO OPERATIVO

Classe 4 - Edifici o complessi di modesto valore, neutri e/o compatibili rispetto al contesto

#### NOTE



## COMUNE DI FIESOLE RICOGNIZIONE DEL PATRIMONIO EDILIZIO ESISTENTE

DATA DELLA RICOGNIZIONE: 17/10/1997

TOPONIMO - LOCALITA': Caldine-Bersaglio

SEDIME PRESENTE AL: Presente al 1936/39

CATASTO Foglio: 0012 Part: 59



### Descrizione dell'edificio alla data della ricognizione

#### TIPO DI COPERTURA

A Falde

#### DESTINAZIONE D'USO

residenziale

Note:

#### DESTINAZIONE D'USO AL PIANO TERRA

Tipo	Via	Civico	Note
------	-----	--------	------

Fondi non rilev.	VIA DELLA LIBERTA'	45	
------------------	--------------------	----	--

#### ELEMENTI DECORATIVI DI PREGIO

#### INCONGRUITA'

#### CLASSIFICAZIONE DEL PIANO OPERATIVO

Classe 4 - Edifici o complessi di modesto valore, neutri e/o compatibili rispetto al contesto

#### NOTE



## COMUNE DI FIESOLE RICOGNIZIONE DEL PATRIMONIO EDILIZIO ESISTENTE

DATA DELLA RICOGNIZIONE: 15/10/1997

TOPONIMO - LOCALITA': Caldine-Bersaglio

SEDIME PRESENTE AL: CorpoA presente al 1936/39

CATASTO Foglio: 0012 Part: 151, 60



### Descrizione dell'edificio alla data della ricognizione

#### TIPO DI COPERTURA

A Falde

#### DESTINAZIONE D'USO

residenziale

Note:

#### DESTINAZIONE D'USO AL PIANO TERRA

Tipo	Via	Civico	Note
Artigianato	VIA FAENTINA	233	

#### ELEMENTI DECORATIVI DI PREGIO

Materiale	Tipo
Intonaco decorato	Decorazione al piano primo

#### INCONGRUITA'

Materiale	Tipo	Colore
Muratura	Superfetazioni sui terrazzi (retro)	---

#### CLASSIFICAZIONE DEL PIANO OPERATIVO

corpo 64a: Classe 3 - Edifici o complessi di interesse architettonico; corpo 64b: Classe 4 - Edifici o complessi di modesto valore, neutri e/o compatibili rispetto al contesto

#### NOTE



## COMUNE DI FIESOLE RICOGNIZIONE DEL PATRIMONIO EDILIZIO ESISTENTE

DATA DELLA RICOGNIZIONE: 15/10/1997

TOPONIMO - LOCALITA': Caldine-Bersaglio

SEDIME PRESENTE AL: Presente al 1936/39

CATASTO Foglio: 0012 Part: 61



### Descrizione dell'edificio alla data della ricognizione

#### TIPO DI COPERTURA

A Falde

#### DESTINAZIONE D'USO

residenziale

Note:

#### DESTINAZIONE D'USO AL PIANO TERRA

Tipo	Via	Civico	Note
------	-----	--------	------

Fondi non rilev.	VIA DELLA LIBERTA'		
------------------	--------------------	--	--

#### ELEMENTI DECORATIVI DI PREGIO

#### INCONGRUITA'

Materiale	Tipo	Colore
-----------	------	--------

Metallo e vetro	Tettini	---
-----------------	---------	-----

#### CLASSIFICAZIONE DEL PIANO OPERATIVO

Classe 3 - Edifici o complessi di interesse architettonico

#### NOTE



## COMUNE DI FIESOLE RICOGNIZIONE DEL PATRIMONIO EDILIZIO ESISTENTE

DATA DELLA RICOGNIZIONE: 17/10/1997

TOPONIMO - LOCALITA': Caldine-Bersaglio

SEDIME PRESENTE AL: CorpoA presente al 1936/39

CATASTO Foglio: 0012 Part: 153, 154, 167, 62



### Descrizione dell'edificio alla data della ricognizione

#### TIPO DI COPERTURA

A Falde

#### DESTINAZIONE D'USO

residenziale

Note:

#### DESTINAZIONE D'USO AL PIANO TERRA

### ELEMENTI DECORATIVI DI PREGIO

#### INCONGRUITA'

Materiale	Tipo	Colore
Muratura	Terrazzi tergalì	---
Alluminio e vetro	Veranda sui terrazzi tergalì	---

### CLASSIFICAZIONE DEL PIANO OPERATIVO

Classe 3 - Edifici o complessi di interesse architettonico

### NOTE



## COMUNE DI FIESOLE

### RICOGNIZIONE DEL PATRIMONIO EDILIZIO ESISTENTE

DATA DELLA RICOGNIZIONE: 03/06/2002

TOPONIMO - LOCALITA': Caldine-Bersaglio

SEDIME PRESENTE AL: Presente al 1936/39

CATASTO Foglio: 0012 Part: 63



#### Descrizione dell'edificio alla data della ricognizione

##### TIPO DI COPERTURA

A Falde

##### DESTINAZIONE D'USO

residenziale

Note:

##### DESTINAZIONE D'USO AL PIANO TERRA

#### ELEMENTI DECORATIVI DI PREGIO

##### INCONGRUITA'

Materiale	Tipo	Colore
Coppi e embrici	Tettino sopra la porta	---

#### CLASSIFICAZIONE DEL PIANO OPERATIVO

Classe 4 - Edifici o complessi di modesto valore, neutri e/o compatibili rispetto al contesto

#### NOTE





## COMUNE DI FIESOLE RICOGNIZIONE DEL PATRIMONIO EDILIZIO ESISTENTE

DATA DELLA RICOGNIZIONE: 17/10/1997

TOPONIMO - LOCALITA': Caldine-Bersaglio

SEDIME PRESENTE AL: CorpoA presente al 1936/39

CATASTO Foglio: 0012 Part: 64



### Descrizione dell'edificio alla data della ricognizione

#### TIPO DI COPERTURA

A Falde

#### DESTINAZIONE D'USO

residenziale

Note:

#### DESTINAZIONE D'USO AL PIANO TERRA

#### ELEMENTI DECORATIVI DI PREGIO

#### INCONGRUITA'

Materiale	Tipo	Colore
Legno	Veranda al piano primo	---

#### CLASSIFICAZIONE DEL PIANO OPERATIVO

corpo 68a: Classe 3 - Edifici o complessi di interesse architettonico; corpo 68b: Classe 5.1 - Edifici o complessi di nullo valore, detrattori dei caratteri del contesto

#### NOTE



## COMUNE DI FIESOLE RICOGNIZIONE DEL PATRIMONIO EDILIZIO ESISTENTE

DATA DELLA RICOGNIZIONE: 17/10/1997

TOPONIMO - LOCALITA': Caldine-Bersaglio

SEDIME PRESENTE AL: Presente al 1936/39; ampliamenti presenti al 1962/65

CATASTO Foglio: 0012 Part: 67



### Descrizione dell'edificio alla data della ricognizione

#### TIPO DI COPERTURA

A Falde

#### DESTINAZIONE D'USO

residenziale

Note:

#### DESTINAZIONE D'USO AL PIANO TERRA

#### ELEMENTI DECORATIVI DI PREGIO

#### INCONGRUITA'

Materiale	Tipo	Colore
Muratura	Terrazzo su pilastri	Bianco

#### CLASSIFICAZIONE DEL PIANO OPERATIVO

Classe 3 - Edifici o complessi di interesse architettonico

#### NOTE



## COMUNE DI FIESOLE RICOGNIZIONE DEL PATRIMONIO EDILIZIO ESISTENTE

DATA DELLA RICOGNIZIONE: 17/10/1997

TOPONIMO - LOCALITA': Caldine-Bersaglio

SEDIME PRESENTE AL: Presente al 1936/39

CATASTO Foglio: 0012 Part: 65



### Descrizione dell'edificio alla data della ricognizione

#### TIPO DI COPERTURA

A Falde

#### DESTINAZIONE D'USO

residenziale

Note:

#### DESTINAZIONE D'USO AL PIANO TERRA

#### ELEMENTI DECORATIVI DI PREGIO

#### INCONGRUITA'

Materiale	Tipo	Colore
Ferro e vetro	Tamponamento del terrazzino tergale	---

#### CLASSIFICAZIONE DEL PIANO OPERATIVO

Classe 3 - Edifici o complessi di interesse architettonico

#### NOTE



## COMUNE DI FIESOLE RICOGNIZIONE DEL PATRIMONIO EDILIZIO ESISTENTE

DATA DELLA RICOGNIZIONE: 17/10/1997

TOPONIMO - LOCALITA': Caldine-Bersaglio

SEDIME PRESENTE AL: Presente al 1936/39

CATASTO Foglio: 0012 Part: 66



### Descrizione dell'edificio alla data della ricognizione

#### TIPO DI COPERTURA

A Falde

#### DESTINAZIONE D'USO

residenziale

Note:

#### DESTINAZIONE D'USO AL PIANO TERRA

#### ELEMENTI DECORATIVI DI PREGIO

#### INCONGRUITA'

Materiale	Tipo	Colore
Cemento	Terrazzo	Grigio

#### CLASSIFICAZIONE DEL PIANO OPERATIVO

Classe 3 - Edifici o complessi di interesse architettonico

#### NOTE



## COMUNE DI FIESOLE RICOGNIZIONE DEL PATRIMONIO EDILIZIO ESISTENTE

DATA DELLA RICOGNIZIONE: 17/10/1997

TOPONIMO - LOCALITA': Caldine-Bersaglio

SEDIME PRESENTE AL: Presente al 1936/39

CATASTO Foglio: 0012 Part: 68, 69



### Descrizione dell'edificio alla data della ricognizione

#### TIPO DI COPERTURA

A Falde

#### DESTINAZIONE D'USO

residenziale

Note:

#### DESTINAZIONE D'USO AL PIANO TERRA

#### ELEMENTI DECORATIVI DI PREGIO

#### INCONGRUITA'

#### CLASSIFICAZIONE DEL PIANO OPERATIVO

Classe 3 - Edifici o complessi di interesse architettonico

#### NOTE



## COMUNE DI FIESOLE RICOGNIZIONE DEL PATRIMONIO EDILIZIO ESISTENTE

DATA DELLA RICOGNIZIONE: 03/06/2002

TOPONIMO - LOCALITA': Caldine-Bersaglio

SEDIME PRESENTE AL: CorpoA presente al 1936/39

CATASTO Foglio: 0012 Part: 162, 376



### Descrizione dell'edificio alla data della ricognizione

#### TIPO DI COPERTURA

A Falde

#### DESTINAZIONE D'USO

residenziale

Note:

#### DESTINAZIONE D'USO AL PIANO TERRA

#### ELEMENTI DECORATIVI DI PREGIO

#### INCONGRUITA'

Materiale	Tipo	Colore
---	Tettoie nell'area di pertinenza	---
---	Baracca nell'area di pertinenza	---

#### CLASSIFICAZIONE DEL PIANO OPERATIVO

corpo 70bis-a: Classe 3 - Edifici o complessi di interesse architettonico; corpo 70bis-b: Classe 5.1 - Edifici o complessi di nullo valore, detrattori dei caratteri del contesto

#### NOTE



**COMUNE DI FIESOLE**  
**RICOGNIZIONE DEL PATRIMONIO EDILIZIO ESISTENTE**

DATA DELLA RICOGNIZIONE: 10/10/1997

TOPONIMO - LOCALITA': Caldine-Bersaglio

SEDIME PRESENTE AL: Presente al 1936/39

CATASTO Foglio: 0012 Part: 70



**Descrizione dell'edificio alla data della ricognizione**

**TIPO DI COPERTURA**

A Falde

**DESTINAZIONE D'USO**

residenziale

Note:

**DESTINAZIONE D'USO AL PIANO TERRA**

<b>Tipo</b>	<b>Via</b>	<b>Civico</b>	<b>Note</b>
Fondi non rilev.	VIA FAENTINA	223	

**ELEMENTI DECORATIVI DI PREGIO**

**INCONGRUITA'**

**CLASSIFICAZIONE DEL PIANO OPERATIVO**

Classe 3 - Edifici o complessi di interesse architettonico

**NOTE**



## COMUNE DI FIESOLE RICOGNIZIONE DEL PATRIMONIO EDILIZIO ESISTENTE

DATA DELLA RICOGNIZIONE: 03/06/2002

TOPONIMO - LOCALITA': Caldine-Bersaglio

SEDIME PRESENTE AL: Presente al 1936/39

CATASTO Foglio: 0012 Part: 71



### Descrizione dell'edificio alla data della ricognizione

#### TIPO DI COPERTURA

A Falde

#### DESTINAZIONE D'USO

residenziale

Note:

#### DESTINAZIONE D'USO AL PIANO TERRA

#### ELEMENTI DECORATIVI DI PREGIO

#### INCONGRUITA'

#### CLASSIFICAZIONE DEL PIANO OPERATIVO

Classe 3 - Edifici o complessi di interesse architettonico

#### NOTE





## COMUNE DI FIESOLE RICOGNIZIONE DEL PATRIMONIO EDILIZIO ESISTENTE

DATA DELLA RICOGNIZIONE: 10/10/1997

TOPONIMO - LOCALITA': Caldine-Bersaglio

SEDIME PRESENTE AL: Presente al 1936/39

CATASTO Foglio: 0012 Part: 72



### Descrizione dell'edificio alla data della ricognizione

#### TIPO DI COPERTURA

A Falde

#### DESTINAZIONE D'USO

residenziale

Note:

#### DESTINAZIONE D'USO AL PIANO TERRA

Tipo	Via	Civico	Note
Comm/P.Esercizi	VIA FAENTINA	217	
Comm/P.Esercizi	VIA FAENTINA		

#### ELEMENTI DECORATIVI DI PREGIO

#### INCONGRUITA'

#### CLASSIFICAZIONE DEL PIANO OPERATIVO

Classe 3 - Edifici o complessi di interesse architettonico

#### NOTE



## COMUNE DI FIESOLE RICOGNIZIONE DEL PATRIMONIO EDILIZIO ESISTENTE

DATA DELLA RICOGNIZIONE: 10/10/1997

TOPONIMO - LOCALITA': Caldine-Bersaglio

SEDIME PRESENTE AL: Presente al 1936/39

CATASTO Foglio: 0012 Part: 73



### Descrizione dell'edificio alla data della ricognizione

#### TIPO DI COPERTURA

A Falde

#### DESTINAZIONE D'USO

residenziale

Note:

#### DESTINAZIONE D'USO AL PIANO TERRA

Tipo	Via	Civico	Note
Comm/P.Esercizi	VIA FAENTINA	213	

#### ELEMENTI DECORATIVI DI PREGIO

#### INCONGRUITA'

Materiale	Tipo	Colore
---	Tettoia nell'area di pertinenza	---
---	Baracca nell'area di pertinenza	---

#### CLASSIFICAZIONE DEL PIANO OPERATIVO

Classe 3 - Edifici o complessi di interesse architettonico

#### NOTE



## COMUNE DI FIESOLE RICOGNIZIONE DEL PATRIMONIO EDILIZIO ESISTENTE

DATA DELLA RICOGNIZIONE: 10/10/1997

TOPONIMO - LOCALITA': Caldine-Bersaglio

SEDIME PRESENTE AL: CorpoA presente al 1936/39; ampliamento presente al 1962/65

CATASTO Foglio: 0012 Part: 74



### Descrizione dell'edificio alla data della ricognizione

#### TIPO DI COPERTURA

A Falde

#### DESTINAZIONE D'USO

residenziale

Note:

#### DESTINAZIONE D'USO AL PIANO TERRA

Tipo	Via	Civico	Note
Terziario	VIA FAENTINA		
Fondi non rilev.	VIA SANT'ANDREA A SVEGLIA	2	

#### ELEMENTI DECORATIVI DI PREGIO

#### INCONGRUITA'

#### CLASSIFICAZIONE DEL PIANO OPERATIVO

corpo 74a: Classe 4 - Edifici o complessi di modesto valore, neutri e/o compatibili rispetto al contesto; corpo 74b: Classe 5.1 - Edifici o complessi di nullo valore, detrattori dei caratteri del contesto

#### NOTE



## COMUNE DI FIESOLE RICOGNIZIONE DEL PATRIMONIO EDILIZIO ESISTENTE

DATA DELLA RICOGNIZIONE: 09/10/1997  
 TOPONIMO - LOCALITA': Caldine-Bersaglio  
 SEDIME PRESENTE AL: Presente al 1904

CATASTO Foglio: 0012 Part: 75



### Descrizione dell'edificio alla data della ricognizione

#### TIPO DI COPERTURA

A Falde

#### DESTINAZIONE D'USO

residenziale

Note:

#### DESTINAZIONE D'USO AL PIANO TERRA

Tipo	Via	Civico	Note
Comm/P.Esercizi	VIA FAENTINA	306	
Fondi non rilev.	VIA FAENTINA	302	

#### ELEMENTI DECORATIVI DI PREGIO

#### INCONGRUITA'

Materiale	Tipo	Colore
Plastica	Tettino	Verde

#### CLASSIFICAZIONE DEL PIANO OPERATIVO

Classe 3 - Edifici o complessi di interesse architettonico

#### NOTE



## COMUNE DI FIESOLE RICOGNIZIONE DEL PATRIMONIO EDILIZIO ESISTENTE

DATA DELLA RICOGNIZIONE: 09/10/1997

TOPONIMO - LOCALITA': Caldine-Bersaglio

SEDIME PRESENTE AL: Presente al 1904

CATASTO Foglio: 0012 Part: 75



### Descrizione dell'edificio alla data della ricognizione

#### TIPO DI COPERTURA

A Falde

#### DESTINAZIONE D'USO

residenziale

Note:

#### DESTINAZIONE D'USO AL PIANO TERRA

Tipo	Via	Civico	Note
Comm/P.Esercizi	VIA FAENTINA	308-310	

#### ELEMENTI DECORATIVI DI PREGIO

#### INCONGRUITA'

Materiale	Tipo	Colore
Cemento,ferro e laterizio	Scala esterna	---

#### CLASSIFICAZIONE DEL PIANO OPERATIVO

Classe 3 - Edifici o complessi di interesse architettonico

#### NOTE



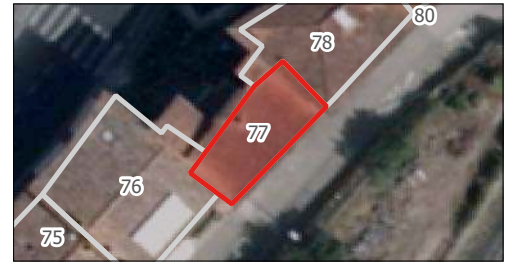
**COMUNE DI FIESOLE**  
**RICOGNIZIONE DEL PATRIMONIO EDILIZIO ESISTENTE**

DATA DELLA RICOGNIZIONE: 09/10/1997

TOPONIMO - LOCALITA': Caldine-Bersaglio

SEDIME PRESENTE AL: Presente al 1904

CATASTO Foglio: 0012 Part: 75



**Descrizione dell'edificio alla data della ricognizione**

**TIPO DI COPERTURA**

A Falde

**DESTINAZIONE D'USO**

residenziale

Note:

**DESTINAZIONE D'USO AL PIANO TERRA**

**ELEMENTI DECORATIVI DI PREGIO**

**INCONGRUITA'**

**CLASSIFICAZIONE DEL PIANO OPERATIVO**

Classe 3 - Edifici o complessi di interesse architettonico

**NOTE**



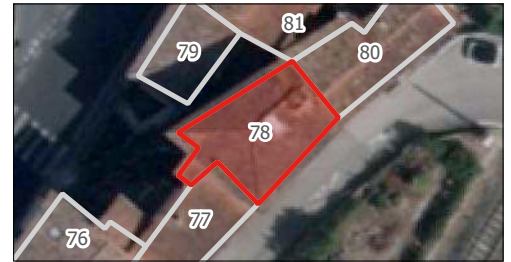
## COMUNE DI FIESOLE RICOGNIZIONE DEL PATRIMONIO EDILIZIO ESISTENTE

DATA DELLA RICOGNIZIONE: 09/10/1997

TOPONIMO - LOCALITA': Caldine-Bersaglio

SEDIME PRESENTE AL: Presente al 1936/39

CATASTO Foglio: 0012 Part: 408



### Descrizione dell'edificio alla data della ricognizione

#### TIPO DI COPERTURA

A Falde

#### DESTINAZIONE D'USO

residenziale

Note:

#### DESTINAZIONE D'USO AL PIANO TERRA

### ELEMENTI DECORATIVI DI PREGIO

#### INCONGRUITA'

**Materiale Tipo Colore**

Coppi Tettini Rosso

### CLASSIFICAZIONE DEL PIANO OPERATIVO

Classe 3 - Edifici o complessi di interesse architettonico

### NOTE



## COMUNE DI FIESOLE RICOGNIZIONE DEL PATRIMONIO EDILIZIO ESISTENTE

DATA DELLA RICOGNIZIONE: 09/10/1997

TOPONIMO - LOCALITA': Caldine-Bersaglio

SEDIME PRESENTE AL: Presente al 1962/65

CATASTO Foglio: 0012 Part: 76



### Descrizione dell'edificio alla data della ricognizione

#### TIPO DI COPERTURA

A Falde

#### DESTINAZIONE D'USO

residenziale

Note:

#### DESTINAZIONE D'USO AL PIANO TERRA

Tipo	Via	Civico	Note
Comm/P.Esercizi	VIA FAENTINA	314	

#### ELEMENTI DECORATIVI DI PREGIO

#### INCONGRUITA'

Materiale	Tipo	Colore
---	Baracca nell'area di pertinenza	---
Muratura e metallo	Scala esterna	---

#### CLASSIFICAZIONE DEL PIANO OPERATIVO

Classe 4 - Edifici o complessi di modesto valore, neutri e/o compatibili rispetto al contesto

#### NOTE





## COMUNE DI FIESOLE RICOGNIZIONE DEL PATRIMONIO EDILIZIO ESISTENTE

DATA DELLA RICOGNIZIONE: 09/10/1997  
 TOPONIMO - LOCALITA': Caldine-Bersaglio  
 SEDIME PRESENTE AL: Presente al 1904

CATASTO Foglio: 0012 Part: 77



### Descrizione dell'edificio alla data della ricognizione

#### TIPO DI COPERTURA

A Falde

#### DESTINAZIONE D'USO

residenziale

Note:

#### DESTINAZIONE D'USO AL PIANO TERRA

#### ELEMENTI DECORATIVI DI PREGIO

#### INCONGRUITA'

Materiale	Tipo	Colore
Cemento e ferro	Terrazzo	Grigio

#### CLASSIFICAZIONE DEL PIANO OPERATIVO

Classe 3 - Edifici o complessi di interesse architettonico

#### NOTE



## COMUNE DI FIESOLE RICOGNIZIONE DEL PATRIMONIO EDILIZIO ESISTENTE

DATA DELLA RICOGNIZIONE: 09/10/1997

TOPONIMO - LOCALITA': Caldine-Bersaglio

SEDIME PRESENTE AL: Presente al 1904

CATASTO Foglio: 0012 Part: 77



### Descrizione dell'edificio alla data della ricognizione

#### TIPO DI COPERTURA

A Falde

#### DESTINAZIONE D'USO

residenziale

Note:

#### DESTINAZIONE D'USO AL PIANO TERRA

Tipo	Via	Civico	Note
Comm/P.Esercizi	VIA FAENTINA		

#### ELEMENTI DECORATIVI DI PREGIO

#### INCONGRUITA'

Materiale	Tipo	Colore
Muratura	Terrazzo al piano secondo	Giallo-Crema

#### CLASSIFICAZIONE DEL PIANO OPERATIVO

Classe 3 - Edifici o complessi di interesse architettonico

#### NOTE



## COMUNE DI FIESOLE RICOGNIZIONE DEL PATRIMONIO EDILIZIO ESISTENTE

DATA DELLA RICOGNIZIONE: 10/10/1997

TOPONIMO - LOCALITA': Caldine-Bersaglio

SEDIME PRESENTE AL: Presente al 1904; ampliamenti presenti al 1936/39

CATASTO Foglio: 0012 Part: 79



### Descrizione dell'edificio alla data della ricognizione

#### TIPO DI COPERTURA

A Falde

#### DESTINAZIONE D'USO

residenziale

Note:

#### DESTINAZIONE D'USO AL PIANO TERRA

### ELEMENTI DECORATIVI DI PREGIO

#### INCONGRUITA'

Materiale	Tipo	Colore
Muratura	Scala esterna	---

### CLASSIFICAZIONE DEL PIANO OPERATIVO

Classe 3 - Edifici o complessi di interesse architettonico

### NOTE



## COMUNE DI FIESOLE RICOGNIZIONE DEL PATRIMONIO EDILIZIO ESISTENTE

DATA DELLA RICOGNIZIONE: 10/10/1997

TOPONIMO - LOCALITA': Caldine-Bersaglio

SEDIME PRESENTE AL: Presente al 1936/39

CATASTO Foglio: 0012 Part: 79



### Descrizione dell'edificio alla data della ricognizione

#### TIPO DI COPERTURA

A Falde

#### DESTINAZIONE D'USO

residenziale

Note:

#### DESTINAZIONE D'USO AL PIANO TERRA

#### ELEMENTI DECORATIVI DI PREGIO

#### INCONGRUITA'

#### CLASSIFICAZIONE DEL PIANO OPERATIVO

Classe 4 - Edifici o complessi di modesto valore, neutri e/o compatibili rispetto al contesto

#### NOTE



## COMUNE DI FIESOLE RICOGNIZIONE DEL PATRIMONIO EDILIZIO ESISTENTE

DATA DELLA RICOGNIZIONE: 10/10/1997

TOPONIMO - LOCALITA': Caldine-Bersaglio

SEDIME PRESENTE AL: CorpoA presente al 1936/39

CATASTO Foglio: 0012 Part: 82



### Descrizione dell'edificio alla data della ricognizione

#### TIPO DI COPERTURA

A Falde

#### DESTINAZIONE D'USO

residenziale

Note:

#### DESTINAZIONE D'USO AL PIANO TERRA

#### ELEMENTI DECORATIVI DI PREGIO

#### INCONGRUITA'

#### CLASSIFICAZIONE DEL PIANO OPERATIVO

corpo 84a: Classe 3 - Edifici o complessi di interesse architettonico; corpo 84b: Classe 5.1 - Edifici o complessi di nullo valore, detrattori dei caratteri del contesto

#### NOTE



## COMUNE DI FIESOLE RICOGNIZIONE DEL PATRIMONIO EDILIZIO ESISTENTE

DATA DELLA RICOGNIZIONE: 15/10/1997

TOPONIMO - LOCALITA': Caldine-Bersaglio

SEDIME PRESENTE AL: Presente al 1936/39

CATASTO Foglio: 0012 Part: 83



### Descrizione dell'edificio alla data della ricognizione

#### TIPO DI COPERTURA

A Falde

#### DESTINAZIONE D'USO

residenziale

Note:

#### DESTINAZIONE D'USO AL PIANO TERRA

#### ELEMENTI DECORATIVI DI PREGIO

#### INCONGRUITA'

Materiale	Tipo	Colore
Coppi e embrici	Tettoia sulla porta di ingresso	Rosso

#### CLASSIFICAZIONE DEL PIANO OPERATIVO

Classe 4 - Edifici o complessi di modesto valore, neutri e/o compatibili rispetto al contesto

#### NOTE



## COMUNE DI FIESOLE RICOGNIZIONE DEL PATRIMONIO EDILIZIO ESISTENTE

DATA DELLA RICOGNIZIONE: 15/10/1997

TOPONIMO - LOCALITA': Caldine-Bersaglio

SEDIME PRESENTE AL: CorpoA presente al 1904

CATASTO Foglio: 0012 Part: 86



### Descrizione dell'edificio alla data della ricognizione

#### TIPO DI COPERTURA

A Falde

#### DESTINAZIONE D'USO

residenziale

Note:

#### DESTINAZIONE D'USO AL PIANO TERRA

### ELEMENTI DECORATIVI DI PREGIO

#### INCONGRUITA'

Materiale	Tipo	Colore
Plastica	Tettoie nell'area di pertinenza	Verde
Coppi e embrici	Tettini	Rosso
Plastica	Baracche nell'area di pertinenza	Verde

### CLASSIFICAZIONE DEL PIANO OPERATIVO

Classe 3 - Edifici o complessi di interesse architettonico

### NOTE



## COMUNE DI FIESOLE

### RICOGNIZIONE DEL PATRIMONIO EDILIZIO ESISTENTE

DATA DELLA RICOGNIZIONE: 15/10/1997

TOPONIMO - LOCALITA': Caldine-Bersaglio

SEDIME PRESENTE AL: Presente al 1936/39

CATASTO Foglio: 0012 Part: 87, 88



#### Descrizione dell'edificio alla data della ricognizione

##### TIPO DI COPERTURA

A Falde

##### DESTINAZIONE D'USO

residenziale

Note:

##### DESTINAZIONE D'USO AL PIANO TERRA

#### ELEMENTI DECORATIVI DI PREGIO

##### INCONGRUITA'

Materiale	Tipo	Colore
Coppi e embrici	Tettini	Rosso
Muratura	Scala esterna	---

#### CLASSIFICAZIONE DEL PIANO OPERATIVO

Classe 3 - Edifici o complessi di interesse architettonico

#### NOTE





## COMUNE DI FIESOLE RICOGNIZIONE DEL PATRIMONIO EDILIZIO ESISTENTE

DATA DELLA RICOGNIZIONE: 15/10/1997

TOPONIMO - LOCALITA': Caldine-Bersaglio

SEDIME PRESENTE AL: Presente al 1936/39

CATASTO Foglio: 0012 Part: 234, 88



### Descrizione dell'edificio alla data della ricognizione

#### TIPO DI COPERTURA

A Falde

#### DESTINAZIONE D'USO

residenziale

Note:

#### DESTINAZIONE D'USO AL PIANO TERRA

Tipo	Via	Civico	Note
------	-----	--------	------

Fondi per autor.	VIA FAENTINA		
------------------	--------------	--	--

Terziario	VIA FAENTINA	370	
-----------	--------------	-----	--

#### ELEMENTI DECORATIVI DI PREGIO

#### INCONGRUITA'

Materiale	Tipo	Colore
-----------	------	--------

Muratura	Terrazzi sul retro	---
----------	--------------------	-----

#### CLASSIFICAZIONE DEL PIANO OPERATIVO

Classe 3 - Edifici o complessi di interesse architettonico

#### NOTE



## COMUNE DI FIESOLE RICOGNIZIONE DEL PATRIMONIO EDILIZIO ESISTENTE

DATA DELLA RICOGNIZIONE: 15/10/1997

TOPONIMO - LOCALITA': Caldine-Bersaglio

SEDIME PRESENTE AL: Presente al 1936/39

CATASTO Foglio: 0012 Part: 89



### Descrizione dell'edificio alla data della ricognizione

#### TIPO DI COPERTURA

A Falde

#### DESTINAZIONE D'USO

residenziale

Note:

#### DESTINAZIONE D'USO AL PIANO TERRA

Tipo	Via	Civico	Note
Artigianato	VIA FAENTINA	374	

#### ELEMENTI DECORATIVI DI PREGIO

#### INCONGRUITA'

#### CLASSIFICAZIONE DEL PIANO OPERATIVO

Classe 3 - Edifici o complessi di interesse architettonico

#### NOTE



## COMUNE DI FIESOLE RICOGNIZIONE DEL PATRIMONIO EDILIZIO ESISTENTE

DATA DELLA RICOGNIZIONE: 15/10/1997

TOPONIMO - LOCALITA': Caldine-Bersaglio

SEDIME PRESENTE AL: Presente al 1936/39

CATASTO Foglio: 0012 Part: 90



### Descrizione dell'edificio alla data della ricognizione

#### TIPO DI COPERTURA

A Falde

#### DESTINAZIONE D'USO

residenziale

Note:

#### DESTINAZIONE D'USO AL PIANO TERRA

Tipo	Via	Civico	Note
Comm/P.Esercizi	VIA FAENTINA	380	
Artigianato	VIA FAENTINA		
Fondi per autor.	VIA FAENTINA		

#### ELEMENTI DECORATIVI DI PREGIO

#### INCONGRUITA'

Materiale	Tipo	Colore
Muratura	Terrazzi in facciata	---

#### CLASSIFICAZIONE DEL PIANO OPERATIVO

Classe 3 - Edifici o complessi di interesse architettonico

#### NOTE



## COMUNE DI FIESOLE RICOGNIZIONE DEL PATRIMONIO EDILIZIO ESISTENTE

DATA DELLA RICOGNIZIONE: 15/10/1997

TOPONIMO - LOCALITA': Caldine-Bersaglio

SEDIME PRESENTE AL: CorpoA presente al 1936/39

CATASTO Foglio: 0012 Part: 151, 165



### Descrizione dell'edificio alla data della ricognizione

#### TIPO DI COPERTURA

A Falde

#### DESTINAZIONE D'USO

residenziale

Note:

#### DESTINAZIONE D'USO AL PIANO TERRA

Tipo	Via	Civico Note
Artigianato	VIA FAENTINA	
Fondi non rilev.	VIA DELLA LIBERTA'	42

#### ELEMENTI DECORATIVI DI PREGIO

#### INCONGRUITA'

Materiale	Tipo	Colore
Muratura e metallo	Terrazze sul fronte	---

#### CLASSIFICAZIONE DEL PIANO OPERATIVO

Classe 3 - Edifici o complessi di interesse architettonico

#### NOTE



## COMUNE DI FIESOLE RICOGNIZIONE DEL PATRIMONIO EDILIZIO ESISTENTE

DATA DELLA RICOGNIZIONE: 20/10/1997

TOPONIMO - LOCALITA': Caldine-Bersaglio

SEDIME PRESENTE AL: Presente al 1985

CATASTO Foglio: 0012 Part: 152



### Descrizione dell'edificio alla data della ricognizione

#### TIPO DI COPERTURA

A Falde

#### DESTINAZIONE D'USO

residenziale

Note:

#### DESTINAZIONE D'USO AL PIANO TERRA

#### ELEMENTI DECORATIVI DI PREGIO

#### INCONGRUITA'

#### CLASSIFICAZIONE DEL PIANO OPERATIVO

Classe 4 - Edifici o complessi di modesto valore, neutri e/o compatibili rispetto al contesto

#### NOTE



## COMUNE DI FIESOLE RICOGNIZIONE DEL PATRIMONIO EDILIZIO ESISTENTE

DATA DELLA RICOGNIZIONE: 05/06/2002

TOPONIMO - LOCALITA': Caldine-Bersaglio

SEDIME PRESENTE AL: Presente al 1936/39

CATASTO Foglio: 0012 Part: 176



### Descrizione dell'edificio alla data della ricognizione

#### TIPO DI COPERTURA

A Falde

#### DESTINAZIONE D'USO

residenziale

Note:

#### DESTINAZIONE D'USO AL PIANO TERRA

#### ELEMENTI DECORATIVI DI PREGIO

#### INCONGRUITA'

#### CLASSIFICAZIONE DEL PIANO OPERATIVO

Classe 3 - Edifici o complessi di interesse architettonico

#### NOTE



## COMUNE DI FIESOLE RICOGNIZIONE DEL PATRIMONIO EDILIZIO ESISTENTE

DATA DELLA RICOGNIZIONE: 17/10/1997

TOPONIMO - LOCALITA': Caldine-Bersaglio

SEDIME PRESENTE AL: Presente al 1936/39

CATASTO Foglio: 0012 Part: 156



### Descrizione dell'edificio alla data della ricognizione

#### TIPO DI COPERTURA

A Falde

#### DESTINAZIONE D'USO

residenziale

Note:

#### DESTINAZIONE D'USO AL PIANO TERRA

Tipo	Via	Civico	Note
Fondi per autor.	VIA DELLA LIBERTA'	41	

#### ELEMENTI DECORATIVI DI PREGIO

#### INCONGRUITA'

#### CLASSIFICAZIONE DEL PIANO OPERATIVO

Classe 3 - Edifici o complessi di interesse architettonico

#### NOTE



## COMUNE DI FIESOLE RICOGNIZIONE DEL PATRIMONIO EDILIZIO ESISTENTE

DATA DELLA RICOGNIZIONE: 17/10/1997

TOPONIMO - LOCALITA': Caldine-Bersaglio

SEDIME PRESENTE AL: CorpoA presente al 1936/39

CATASTO Foglio: 0012 Part: 157



### Descrizione dell'edificio alla data della ricognizione

#### TIPO DI COPERTURA

A Falde

#### DESTINAZIONE D'USO

residenziale

Note:

#### DESTINAZIONE D'USO AL PIANO TERRA

Tipo	Via	Civico	Note
Fondi non rilev.	VIA RISORGIMENTO		

#### ELEMENTI DECORATIVI DI PREGIO

#### INCONGRUITA'

Materiale	Tipo	Colore
Legno e vetro	Tamponamento del terrazzo	Marrone

#### CLASSIFICAZIONE DEL PIANO OPERATIVO

Classe 3 - Edifici o complessi di interesse architettonico

#### NOTE





## COMUNE DI FIESOLE RICOGNIZIONE DEL PATRIMONIO EDILIZIO ESISTENTE

DATA DELLA RICOGNIZIONE: 17/10/1997

TOPONIMO - LOCALITA': Caldine-Bersaglio

SEDIME PRESENTE AL: Presente al 1936/39

CATASTO Foglio: 0012 Part: 158



### Descrizione dell'edificio alla data della ricognizione

#### TIPO DI COPERTURA

A Falde

#### DESTINAZIONE D'USO

residenziale

Note:

#### DESTINAZIONE D'USO AL PIANO TERRA

#### ELEMENTI DECORATIVI DI PREGIO

#### INCONGRUITA'

#### CLASSIFICAZIONE DEL PIANO OPERATIVO

Classe 3 - Edifici o complessi di interesse architettonico

#### NOTE



## COMUNE DI FIESOLE RICOGNIZIONE DEL PATRIMONIO EDILIZIO ESISTENTE

DATA DELLA RICOGNIZIONE: 10/10/1997

TOPONIMO - LOCALITA': Caldine-Bersaglio

SEDIME PRESENTE AL: Presente al 1936/39

CATASTO Foglio: 0012 Part: 159



### Descrizione dell'edificio alla data della ricognizione

#### TIPO DI COPERTURA

A Falde

#### DESTINAZIONE D'USO

residenziale

Note:

#### DESTINAZIONE D'USO AL PIANO TERRA

Tipo	Via	Civico	Note
Comm/P.Esercizi	PIAZZA DELLA VITTORIA	2	
Comm/P.Esercizi	VIA FAENTINA	227	

#### ELEMENTI DECORATIVI DI PREGIO

#### INCONGRUITA'

Materiale	Tipo	Colore
---	Baracca nell'area di pertinenza	---

#### CLASSIFICAZIONE DEL PIANO OPERATIVO

Classe 3 - Edifici o complessi di interesse architettonico

#### NOTE



## COMUNE DI FIESOLE RICOGNIZIONE DEL PATRIMONIO EDILIZIO ESISTENTE

DATA DELLA RICOGNIZIONE: 10/10/1997

TOPONIMO - LOCALITA': Caldine-Bersaglio

SEDIME PRESENTE AL: Presente al 1936/39

CATASTO Foglio: 0012 Part: 161



### Descrizione dell'edificio alla data della ricognizione

#### TIPO DI COPERTURA

A Falde

#### DESTINAZIONE D'USO

residenziale

Note:

#### DESTINAZIONE D'USO AL PIANO TERRA

### ELEMENTI DECORATIVI DI PREGIO

#### INCONGRUITA'

Materiale	Tipo	Colore
Cemento	Terrazzini tergalì	---
---	Modifica aperture	---

### CLASSIFICAZIONE DEL PIANO OPERATIVO

Classe 3 - Edifici o complessi di interesse architettonico

### NOTE



## COMUNE DI FIESOLE RICOGNIZIONE DEL PATRIMONIO EDILIZIO ESISTENTE

DATA DELLA RICOGNIZIONE: 22/10/1997

TOPONIMO - LOCALITA': Caldine-Bersaglio

SEDIME PRESENTE AL: Presente al 1962/65

CATASTO Foglio: 0012 Part: 185



### Descrizione dell'edificio alla data della ricognizione

#### TIPO DI COPERTURA

A Falde

#### DESTINAZIONE D'USO

residenziale

Note:

#### DESTINAZIONE D'USO AL PIANO TERRA

#### ELEMENTI DECORATIVI DI PREGIO

#### INCONGRUITA'

Materiale	Tipo	Colore
-----------	------	--------

Coppi e embrici	Tettini	Rosso
-----------------	---------	-------

#### CLASSIFICAZIONE DEL PIANO OPERATIVO

Classe 3 - Edifici o complessi di interesse architettonico

#### NOTE



**COMUNE DI FIESOLE**  
**RICOGNIZIONE DEL PATRIMONIO EDILIZIO ESISTENTE**

DATA DELLA RICOGNIZIONE: 17/10/1997

TOPONIMO - LOCALITA': Caldine-Bersaglio

SEDIME PRESENTE AL: Presente al 1962/65

CATASTO Foglio: 0012 Part: 183



**Descrizione dell'edificio alla data della ricognizione**

**TIPO DI COPERTURA**

A Falde

**DESTINAZIONE D'USO**

garage

Note:

**DESTINAZIONE D'USO AL PIANO TERRA**

**ELEMENTI DECORATIVI DI PREGIO**

**INCONGRUITA'**

**CLASSIFICAZIONE DEL PIANO OPERATIVO**

Classe 5.1 - Edifici o complessi di nullo valore, detrattori dei caratteri del contesto

**NOTE**



## COMUNE DI FIESOLE RICOGNIZIONE DEL PATRIMONIO EDILIZIO ESISTENTE

DATA DELLA RICOGNIZIONE: 10/10/1997  
 TOPONIMO - LOCALITA': Caldine-Bersaglio  
 SEDIME PRESENTE AL: Presente al 1904

CATASTO Foglio: 0012 Part: 173, 174



### Descrizione dell'edificio alla data della ricognizione

#### TIPO DI COPERTURA

A Falde

#### DESTINAZIONE D'USO

residenziale

Note:

#### DESTINAZIONE D'USO AL PIANO TERRA

Tipo	Via	Civico	Note
Comm/P.Esercizi	VIA FAENTINA	326	
Fondi non rilev.	VIA FAENTINA	---	
Comm/P.Esercizi	VIA FAENTINA	322A	

#### ELEMENTI DECORATIVI DI PREGIO

#### INCONGRUITA'

#### CLASSIFICAZIONE DEL PIANO OPERATIVO

Classe 4 - Edifici o complessi di modesto valore, neutri e/o compatibili rispetto al contesto

#### NOTE



## COMUNE DI FIESOLE RICOGNIZIONE DEL PATRIMONIO EDILIZIO ESISTENTE

DATA DELLA RICOGNIZIONE: 03/06/2002

TOPONIMO - LOCALITA': Caldine-Bersaglio

SEDIME PRESENTE AL: CorpoA presente al 1904

CATASTO Foglio: 0012 Part: 92



### Descrizione dell'edificio alla data della ricognizione

#### TIPO DI COPERTURA

A Falde

#### DESTINAZIONE D'USO

residenziale

Note:

#### DESTINAZIONE D'USO AL PIANO TERRA

#### ELEMENTI DECORATIVI DI PREGIO

#### INCONGRUITA'

#### CLASSIFICAZIONE DEL PIANO OPERATIVO

corpo 102a: Classe 3 - Edifici o complessi di interesse architettonico; corpo 102b: Classe 4 - Edifici o complessi di modesto valore, neutri e/o compatibili rispetto al contesto

#### NOTE



## COMUNE DI FIESOLE RICOGNIZIONE DEL PATRIMONIO EDILIZIO ESISTENTE

DATA DELLA RICOGNIZIONE: 10/10/1997

TOPONIMO - LOCALITA': Caldine-Bersaglio

SEDIME PRESENTE AL: Presente al 1904

CATASTO Foglio: 0012 Part: 174



### Descrizione dell'edificio alla data della ricognizione

#### TIPO DI COPERTURA

A Falde

#### DESTINAZIONE D'USO

residenziale

Note:

#### DESTINAZIONE D'USO AL PIANO TERRA

### ELEMENTI DECORATIVI DI PREGIO

#### INCONGRUITA'

**Materiale Tipo Colore**

Embrici Tettini Rosso

### CLASSIFICAZIONE DEL PIANO OPERATIVO

Classe 3 - Edifici o complessi di interesse architettonico

### NOTE





## COMUNE DI FIESOLE RICOGNIZIONE DEL PATRIMONIO EDILIZIO ESISTENTE

DATA DELLA RICOGNIZIONE: 17/10/1997

TOPONIMO - LOCALITA': Caldine-Bersaglio

SEDIME PRESENTE AL: CorpoA presente al 1962/65

CATASTO Foglio: 0012 Part: 198



### Descrizione dell'edificio alla data della ricognizione

#### TIPO DI COPERTURA

A Falde

#### DESTINAZIONE D'USO

residenziale

Note:

#### DESTINAZIONE D'USO AL PIANO TERRA

#### ELEMENTI DECORATIVI DI PREGIO

#### INCONGRUITA'

Materiale	Tipo	Colore
Onduline	Tettoia sul balcone	Verde

#### CLASSIFICAZIONE DEL PIANO OPERATIVO

corpo 104a: Classe 3 - Edifici o complessi di interesse architettonico; corpo 104b: Classe 5.1 - Edifici o complessi di nullo valore, detrattori dei caratteri del contesto

#### NOTE



## COMUNE DI FIESOLE RICOGNIZIONE DEL PATRIMONIO EDILIZIO ESISTENTE

DATA DELLA RICOGNIZIONE: 17/10/1997

TOPONIMO - LOCALITA': Caldine-Bersaglio

SEDIME PRESENTE AL: Presente al 1962/65

CATASTO Foglio: 0012 Part: 199



### Descrizione dell'edificio alla data della ricognizione

#### TIPO DI COPERTURA

A Falde

#### DESTINAZIONE D'USO

residenziale

Note:

#### DESTINAZIONE D'USO AL PIANO TERRA

#### ELEMENTI DECORATIVI DI PREGIO

#### INCONGRUITA'

#### CLASSIFICAZIONE DEL PIANO OPERATIVO

Classe 4 - Edifici o complessi di modesto valore, neutri e/o compatibili rispetto al contesto

#### NOTE



## COMUNE DI FIESOLE

### RICOGNIZIONE DEL PATRIMONIO EDILIZIO ESISTENTE

DATA DELLA RICOGNIZIONE: 15/10/1997

TOPONIMO - LOCALITA': Caldine-Bersaglio

SEDIME PRESENTE AL: Presente al 1962/65

CATASTO Foglio: 0012 Part: 200



#### Descrizione dell'edificio alla data della ricognizione

##### TIPO DI COPERTURA

A Falde

##### DESTINAZIONE D'USO

residenziale

Note:

##### DESTINAZIONE D'USO AL PIANO TERRA

Tipo	Via	Civico	Note
Fondi non utilizzati	VIA FAENTINA	249	
Fondi non rilev.	VIA FAENTINA	245	
Fondi per autor.	VIA DELLA LIBERTA'	46	

##### ELEMENTI DECORATIVI DI PREGIO

##### INCONGRUITA'

Materiale	Tipo	Colore
Plastica	Tamponamento della loggia	Verde

##### CLASSIFICAZIONE DEL PIANO OPERATIVO

Classe 4 - Edifici o complessi di modesto valore, neutri e/o compatibili rispetto al contesto

##### NOTE



## COMUNE DI FIESOLE RICOGNIZIONE DEL PATRIMONIO EDILIZIO ESISTENTE

DATA DELLA RICOGNIZIONE: 09/10/1997

TOPONIMO - LOCALITA': Caldine-Bersaglio

SEDIME PRESENTE AL: Presente al 1962/65

CATASTO Foglio: 0012 Part: 202



### Descrizione dell'edificio alla data della ricognizione

#### TIPO DI COPERTURA

A Falde

#### DESTINAZIONE D'USO

residenziale

Note:

#### DESTINAZIONE D'USO AL PIANO TERRA

#### ELEMENTI DECORATIVI DI PREGIO

#### INCONGRUITA'

#### CLASSIFICAZIONE DEL PIANO OPERATIVO

Classe 4 - Edifici o complessi di modesto valore, neutri e/o compatibili rispetto al contesto

#### NOTE



**COMUNE DI FIESOLE**  
**RICOGNIZIONE DEL PATRIMONIO EDILIZIO ESISTENTE**

DATA DELLA RICOGNIZIONE: 22/10/1997

TOPONIMO - LOCALITA': Caldine-Bersaglio

SEDIME PRESENTE AL: Presente al 1962/65

CATASTO Foglio: 0012 Part: 205



**Descrizione dell'edificio alla data della ricognizione**

**TIPO DI COPERTURA**

A Falde

**DESTINAZIONE D'USO**

residenziale

Note:

**DESTINAZIONE D'USO AL PIANO TERRA**

**ELEMENTI DECORATIVI DI PREGIO**

**INCONGRUITA'**

**CLASSIFICAZIONE DEL PIANO OPERATIVO**

Classe 4 - Edifici o complessi di modesto valore, neutri e/o compatibili rispetto al contesto

**NOTE**



## COMUNE DI FIESOLE RICOGNIZIONE DEL PATRIMONIO EDILIZIO ESISTENTE

DATA DELLA RICOGNIZIONE: 09/10/1997

TOPONIMO - LOCALITA': Caldine-Bersaglio

SEDIME PRESENTE AL: CorpoA presente al 1962/65

CATASTO Foglio: 0012 Part: 213, 219, 220, 221, 222, 223, 224, 225, 226, 227

### Descrizione dell'edificio alla data della ricognizione



#### TIPO DI COPERTURA

A Falde

#### DESTINAZIONE D'USO

residenziale

Note:

#### DESTINAZIONE D'USO AL PIANO TERRA

Tipo	Via	Civico	Note
Comm/P.Esercizi	VIA FAENTINA	300A..E	

#### ELEMENTI DECORATIVI DI PREGIO

#### INCONGRUITA'

#### CLASSIFICAZIONE DEL PIANO OPERATIVO

corpo 109a: Classe 4 - Edifici o complessi di modesto valore, neutri e/o compatibili rispetto al contesto; corpo 109b, corpo 109c: Classe 5.1 - Edifici o complessi di nullo valore, detrattori dei caratteri del contesto

#### NOTE



## COMUNE DI FIESOLE RICOGNIZIONE DEL PATRIMONIO EDILIZIO ESISTENTE

DATA DELLA RICOGNIZIONE: 20/10/1997

TOPONIMO - LOCALITA': Caldine-Bersaglio

SEDIME PRESENTE AL: Presente al 1962/65

CATASTO Foglio: 0012 Part: 237



### Descrizione dell'edificio alla data della ricognizione

#### TIPO DI COPERTURA

A Falde

#### DESTINAZIONE D'USO

residenziale

Note:

#### DESTINAZIONE D'USO AL PIANO TERRA

### ELEMENTI DECORATIVI DI PREGIO

#### INCONGRUITA'

Materiale	Tipo	Colore
Coppi e embrici	Tettini	Rosso

### CLASSIFICAZIONE DEL PIANO OPERATIVO

Classe 4 - Edifici o complessi di modesto valore, neutri e/o compatibili rispetto al contesto

### NOTE



## COMUNE DI FIESOLE RICOGNIZIONE DEL PATRIMONIO EDILIZIO ESISTENTE

DATA DELLA RICOGNIZIONE: 17/10/1997

TOPONIMO - LOCALITA': Caldine-Bersaglio

SEDIME PRESENTE AL: Presente al 1936/39

CATASTO Foglio: 0012 Part: 241



### Descrizione dell'edificio alla data della ricognizione

#### TIPO DI COPERTURA

A Falde

#### DESTINAZIONE D'USO

residenziale

Note:

#### DESTINAZIONE D'USO AL PIANO TERRA

<b>Tipo</b>	<b>Via</b>	<b>Civico</b>	<b>Note</b>
-------------	------------	---------------	-------------

Ass. sanitaria	VIA DELLA LIBERTA'	26B	
----------------	--------------------	-----	--

#### ELEMENTI DECORATIVI DI PREGIO

#### INCONGRUITA'

<b>Materiale</b>	<b>Tipo</b>	<b>Colore</b>
------------------	-------------	---------------

Metallo	Box nell'area di pertinenza	---
---------	-----------------------------	-----

#### CLASSIFICAZIONE DEL PIANO OPERATIVO

Classe 4 - Edifici o complessi di modesto valore, neutri e/o compatibili rispetto al contesto

#### NOTE





## COMUNE DI FIESOLE RICOGNIZIONE DEL PATRIMONIO EDILIZIO ESISTENTE

DATA DELLA RICOGNIZIONE: 17/10/1997

TOPONIMO - LOCALITA': Caldine-Bersaglio

SEDIME PRESENTE AL: CorpoA presente al 1977

CATASTO Foglio: 0012 Part: 242, 283



### Descrizione dell'edificio alla data della ricognizione

#### TIPO DI COPERTURA

A Falde

#### DESTINAZIONE D'USO

residenziale

Note:

#### DESTINAZIONE D'USO AL PIANO TERRA

#### ELEMENTI DECORATIVI DI PREGIO

#### INCONGRUITA'

#### CLASSIFICAZIONE DEL PIANO OPERATIVO

corpo 112a: Classe 4 - Edifici o complessi di modesto valore, neutri e/o compatibili rispetto al contesto; corpo 112b: Classe 5.1 - Edifici o complessi di nullo valore, detrattori dei caratteri del contesto

#### NOTE



## COMUNE DI FIESOLE

### RICOGNIZIONE DEL PATRIMONIO EDILIZIO ESISTENTE

DATA DELLA RICOGNIZIONE: 20/10/1997

TOPONIMO - LOCALITA': Caldine-Bersaglio

SEDIME PRESENTE AL: Presente al 1977

CATASTO Foglio: 0012 Part: 250



#### Descrizione dell'edificio alla data della ricognizione

##### TIPO DI COPERTURA

A Falde

##### DESTINAZIONE D'USO

residenziale

Note:

##### DESTINAZIONE D'USO AL PIANO TERRA

#### ELEMENTI DECORATIVI DI PREGIO

##### INCONGRUITA'

Materiale	Tipo	Colore
---	Tettoia nell'area di pertinenza	---
---	Box nell'area di pertinenza	---

#### CLASSIFICAZIONE DEL PIANO OPERATIVO

Classe 4 - Edifici o complessi di modesto valore, neutri e/o compatibili rispetto al contesto

#### NOTE



## COMUNE DI FIESOLE RICOGNIZIONE DEL PATRIMONIO EDILIZIO ESISTENTE

DATA DELLA RICOGNIZIONE: 17/10/1997

TOPONIMO - LOCALITA': Caldine-Bersaglio

SEDIME PRESENTE AL: Presente al 1977

CATASTO Foglio: 0012 Part: 238



### Descrizione dell'edificio alla data della ricognizione

#### TIPO DI COPERTURA

A Falde

#### DESTINAZIONE D'USO

residenziale

Note:

#### DESTINAZIONE D'USO AL PIANO TERRA

#### ELEMENTI DECORATIVI DI PREGIO

#### INCONGRUITA'

#### CLASSIFICAZIONE DEL PIANO OPERATIVO

Classe 4 - Edifici o complessi di modesto valore, neutri e/o compatibili rispetto al contesto

#### NOTE



## COMUNE DI FIESOLE RICOGNIZIONE DEL PATRIMONIO EDILIZIO ESISTENTE

DATA DELLA RICOGNIZIONE: 20/10/1997

TOPONIMO - LOCALITA': Caldine-Bersaglio

SEDIME PRESENTE AL: CorpoA,CorpoB presenti al 1977

CATASTO Foglio: 0012 Part: 254



### Descrizione dell'edificio alla data della ricognizione

#### TIPO DI COPERTURA

A Falde

#### DESTINAZIONE D'USO

residenziale

Note:

#### DESTINAZIONE D'USO AL PIANO TERRA

#### ELEMENTI DECORATIVI DI PREGIO

#### INCONGRUITA'

#### CLASSIFICAZIONE DEL PIANO OPERATIVO

Classe 4 - Edifici o complessi di modesto valore, neutri e/o compatibili rispetto al contesto

#### NOTE



## COMUNE DI FIESOLE RICOGNIZIONE DEL PATRIMONIO EDILIZIO ESISTENTE

DATA DELLA RICOGNIZIONE: 20/10/1997

TOPONIMO - LOCALITA': Caldine-Bersaglio

SEDIME PRESENTE AL: Presente al 1977

CATASTO Foglio: 0012 Part: 256



### Descrizione dell'edificio alla data della ricognizione

#### TIPO DI COPERTURA

A Falde

#### DESTINAZIONE D'USO

residenziale

Note:

#### DESTINAZIONE D'USO AL PIANO TERRA

#### ELEMENTI DECORATIVI DI PREGIO

#### INCONGRUITA'

#### CLASSIFICAZIONE DEL PIANO OPERATIVO

Classe 4 - Edifici o complessi di modesto valore, neutri e/o compatibili rispetto al contesto

#### NOTE



## COMUNE DI FIESOLE RICOGNIZIONE DEL PATRIMONIO EDILIZIO ESISTENTE

DATA DELLA RICOGNIZIONE: 20/10/1997

TOPONIMO - LOCALITA': Caldine-Bersaglio

SEDIME PRESENTE AL: Presente al 1977

CATASTO Foglio: 0012 Part: 280



### Descrizione dell'edificio alla data della ricognizione

#### TIPO DI COPERTURA

A Falde

#### DESTINAZIONE D'USO

residenziale

Note:

#### DESTINAZIONE D'USO AL PIANO TERRA

#### ELEMENTI DECORATIVI DI PREGIO

#### INCONGRUITA'

Materiale	Tipo	Colore
Alluminio anodizzato	Tamponamento loggia	---

#### CLASSIFICAZIONE DEL PIANO OPERATIVO

Classe 4 - Edifici o complessi di modesto valore, neutri e/o compatibili rispetto al contesto

#### NOTE



## COMUNE DI FIESOLE RICOGNIZIONE DEL PATRIMONIO EDILIZIO ESISTENTE

DATA DELLA RICOGNIZIONE: 20/10/1997

TOPONIMO - LOCALITA': Caldine-Bersaglio

SEDIME PRESENTE AL: Presente al 1977

CATASTO Foglio: 0012 Part: 280



### Descrizione dell'edificio alla data della ricognizione

#### TIPO DI COPERTURA

A Falde

#### DESTINAZIONE D'USO

residenziale

Note:

#### DESTINAZIONE D'USO AL PIANO TERRA

#### ELEMENTI DECORATIVI DI PREGIO

#### INCONGRUITA'

#### CLASSIFICAZIONE DEL PIANO OPERATIVO

Classe 4 - Edifici o complessi di modesto valore, neutri e/o compatibili rispetto al contesto

#### NOTE



## COMUNE DI FIESOLE RICOGNIZIONE DEL PATRIMONIO EDILIZIO ESISTENTE

DATA DELLA RICOGNIZIONE: 20/10/1997

TOPONIMO - LOCALITA': Caldine-Bersaglio

SEDIME PRESENTE AL: Presente al 1977

CATASTO Foglio: 0012 Part: 280



### Descrizione dell'edificio alla data della ricognizione

#### TIPO DI COPERTURA

A Falde

#### DESTINAZIONE D'USO

residenziale

Note:

#### DESTINAZIONE D'USO AL PIANO TERRA

Tipo Via Civico Note

Comm/P.Esercizi

#### ELEMENTI DECORATIVI DI PREGIO

#### INCONGRUITA'

#### CLASSIFICAZIONE DEL PIANO OPERATIVO

Classe 4 - Edifici o complessi di modesto valore, neutri e/o compatibili rispetto al contesto

#### NOTE





## COMUNE DI FIESOLE

### RICOGNIZIONE DEL PATRIMONIO EDILIZIO ESISTENTE

DATA DELLA RICOGNIZIONE: 17/10/1997

TOPONIMO - LOCALITA': Caldine-Bersaglio

SEDIME PRESENTE AL: Presente al 1962/65

CATASTO Foglio: 0012 Part: 269



#### Descrizione dell'edificio alla data della ricognizione

##### TIPO DI COPERTURA

A Falde

##### DESTINAZIONE D'USO

residenziale

Note:

##### DESTINAZIONE D'USO AL PIANO TERRA

Tipo	Via	Civico	Note
Comm/P.Esercizi	PIAZZA DELLA VITTORIA	3-4-5	
Fondi non rilev.	VIA DELLA LIBERTA'	---	

#### ELEMENTI DECORATIVI DI PREGIO

#### INCONGRUITA'

#### CLASSIFICAZIONE DEL PIANO OPERATIVO

Classe 4 - Edifici o complessi di modesto valore, neutri e/o compatibili rispetto al contesto

#### NOTE



## COMUNE DI FIESOLE RICOGNIZIONE DEL PATRIMONIO EDILIZIO ESISTENTE

DATA DELLA RICOGNIZIONE: 20/10/1997

TOPONIMO - LOCALITA': Caldine-Bersaglio

SEDIME PRESENTE AL: Presente al 1977

CATASTO Foglio: 0012 Part: 290



### Descrizione dell'edificio alla data della ricognizione

#### TIPO DI COPERTURA

A Falde

#### DESTINAZIONE D'USO

residenziale

Note:

#### DESTINAZIONE D'USO AL PIANO TERRA

#### ELEMENTI DECORATIVI DI PREGIO

#### INCONGRUITA'

#### CLASSIFICAZIONE DEL PIANO OPERATIVO

Classe 4 - Edifici o complessi di modesto valore, neutri e/o compatibili rispetto al contesto

#### NOTE



## COMUNE DI FIESOLE RICOGNIZIONE DEL PATRIMONIO EDILIZIO ESISTENTE

DATA DELLA RICOGNIZIONE: 22/10/1997

TOPONIMO - LOCALITA': Caldine-Bersaglio

SEDIME PRESENTE AL: Edificato dopo il 1994

CATASTO Foglio: 0012 Part: 423



### Descrizione dell'edificio alla data della ricognizione

#### TIPO DI COPERTURA

Piana

#### DESTINAZIONE D'USO

industriale e artigianale

Note:

#### DESTINAZIONE D'USO AL PIANO TERRA

#### ELEMENTI DECORATIVI DI PREGIO

#### INCONGRUITA'

#### CLASSIFICAZIONE DEL PIANO OPERATIVO

Classe 4 - Edifici o complessi di modesto valore, neutri e/o compatibili rispetto al contesto

#### NOTE



**COMUNE DI FIESOLE**  
**RICOGNIZIONE DEL PATRIMONIO EDILIZIO ESISTENTE**

DATA DELLA RICOGNIZIONE: 07/10/1997  
 TOPONIMO - LOCALITA': Caldine-Bersaglio  
 SEDIME PRESENTE AL: Presente al 1904

CATASTO Foglio: 0013 Part: 1



**Descrizione dell'edificio alla data della ricognizione**

**TIPO DI COPERTURA**

A Falde

**DESTINAZIONE D'USO**

residenziale

Note:

**DESTINAZIONE D'USO AL PIANO TERRA**

Tipo	Via	Civico	Note
------	-----	--------	------

Fondi per autor.	VIA FAENTINA	280	
------------------	--------------	-----	--

**ELEMENTI DECORATIVI DI PREGIO**

**INCONGRUITA'**

**CLASSIFICAZIONE DEL PIANO OPERATIVO**

Classe 3 - Edifici o complessi di interesse architettonico

**NOTE**



## COMUNE DI FIESOLE RICOGNIZIONE DEL PATRIMONIO EDILIZIO ESISTENTE

DATA DELLA RICOGNIZIONE: 07/10/1997

TOPONIMO - LOCALITA': Caldine-Bersaglio

SEDIME PRESENTE AL: Presente al 1904

CATASTO Foglio: 0013 Part: 1



### Descrizione dell'edificio alla data della ricognizione

#### TIPO DI COPERTURA

A Falde

#### DESTINAZIONE D'USO

residenziale

Note:

#### DESTINAZIONE D'USO AL PIANO TERRA

#### ELEMENTI DECORATIVI DI PREGIO

#### INCONGRUITA'

#### CLASSIFICAZIONE DEL PIANO OPERATIVO

Classe 3 - Edifici o complessi di interesse architettonico

#### NOTE



## COMUNE DI FIESOLE RICOGNIZIONE DEL PATRIMONIO EDILIZIO ESISTENTE

DATA DELLA RICOGNIZIONE: 07/10/1997

TOPONIMO - LOCALITA': Caldine-Bersaglio

SEDIME PRESENTE AL: CorpoA presente al 1904

CATASTO Foglio: 0013 Part: 1, 4



### Descrizione dell'edificio alla data della ricognizione

#### TIPO DI COPERTURA

A Falde

#### DESTINAZIONE D'USO

residenziale

Note:

#### DESTINAZIONE D'USO AL PIANO TERRA

#### ELEMENTI DECORATIVI DI PREGIO

#### INCONGRUITA'

#### CLASSIFICAZIONE DEL PIANO OPERATIVO

corpo 125a: Classe 4 - Edifici o complessi di modesto valore, neutri e/o compatibili rispetto al contesto; corpo 125b, corpo 125c: Classe 5.1 - Edifici o complessi di nullo valore, detrattori dei caratteri del contesto

#### NOTE



## COMUNE DI FIESOLE RICOGNIZIONE DEL PATRIMONIO EDILIZIO ESISTENTE

DATA DELLA RICOGNIZIONE: 07/10/1997 16:56:06

TOPONIMO - LOCALITA': Caldine-Bersaglio

SEDIME PRESENTE AL: CorpoA presente al 1904

CATASTO Foglio: 0013 Part: 2, 3



### Descrizione dell'edificio alla data della ricognizione

#### TIPO DI COPERTURA

A Falde

#### DESTINAZIONE D'USO

residenziale

Note:

#### DESTINAZIONE D'USO AL PIANO TERRA

Tipo	Via	Civico	Note
Comm/P.Esercizi	VIA FAENTINA	270?276	

#### ELEMENTI DECORATIVI DI PREGIO

#### INCONGRUITA'

#### CLASSIFICAZIONE DEL PIANO OPERATIVO

corpo 126a: Classe 3 - Edifici o complessi di interesse architettonico; corpo 126b, corpo 126d: Classe 4 - Edifici o complessi di modesto valore, neutri e/o compatibili rispetto al contesto; corpo 126c: Classe 5.1 - Edifici o complessi di nullo valore, detrattori dei caratteri del contesto

#### NOTE



## COMUNE DI FIESOLE RICOGNIZIONE DEL PATRIMONIO EDILIZIO ESISTENTE

DATA DELLA RICOGNIZIONE: 07/10/1997

TOPONIMO - LOCALITA': Caldine-Bersaglio

SEDIME PRESENTE AL: Presente al 1904

CATASTO Foglio: 0013 Part: 7



### Descrizione dell'edificio alla data della ricognizione

#### TIPO DI COPERTURA

A Falde

#### DESTINAZIONE D'USO

residenziale

Note:

#### DESTINAZIONE D'USO AL PIANO TERRA

#### ELEMENTI DECORATIVI DI PREGIO

#### INCONGRUITA'

#### CLASSIFICAZIONE DEL PIANO OPERATIVO

corpo 127a: Classe 3 - Edifici o complessi di interesse architettonico; corpo 127b, corpo 127c: Classe 5.1 - Edifici o complessi di nullo valore, detrattori dei caratteri del contesto

#### NOTE





## COMUNE DI FIESOLE RICOGNIZIONE DEL PATRIMONIO EDILIZIO ESISTENTE

DATA DELLA RICOGNIZIONE: 06/10/1997

TOPONIMO - LOCALITA': Caldine-Bersaglio

SEDIME PRESENTE AL: Presente al 1985

CATASTO Foglio: 0013 Part: 11



### Descrizione dell'edificio alla data della ricognizione

#### TIPO DI COPERTURA

A Falde

#### DESTINAZIONE D'USO

residenziale

Note:

#### DESTINAZIONE D'USO AL PIANO TERRA

#### ELEMENTI DECORATIVI DI PREGIO

#### INCONGRUITA'

#### CLASSIFICAZIONE DEL PIANO OPERATIVO

Classe 4 - Edifici o complessi di modesto valore, neutri e/o compatibili rispetto al contesto

#### NOTE



## COMUNE DI FIESOLE RICOGNIZIONE DEL PATRIMONIO EDILIZIO ESISTENTE

DATA DELLA RICOGNIZIONE: 06/10/1997

TOPONIMO - LOCALITA': Caldine-Bersaglio

SEDIME PRESENTE AL: Presente al 1977

CATASTO Foglio: 0013 Part: 12



### Descrizione dell'edificio alla data della ricognizione

#### TIPO DI COPERTURA

A Falde

#### DESTINAZIONE D'USO

residenziale

Note:

#### DESTINAZIONE D'USO AL PIANO TERRA

#### ELEMENTI DECORATIVI DI PREGIO

#### INCONGRUITA'

#### CLASSIFICAZIONE DEL PIANO OPERATIVO

Classe 4 - Edifici o complessi di modesto valore, neutri e/o compatibili rispetto al contesto

#### NOTE



## COMUNE DI FIESOLE RICOGNIZIONE DEL PATRIMONIO EDILIZIO ESISTENTE

DATA DELLA RICOGNIZIONE: 06/10/1997  
 TOPONIMO - LOCALITA': Caldine-Bersaglio  
 SEDIME PRESENTE AL: Presente al 1904

CATASTO Foglio: 0013 Part: 13



### Descrizione dell'edificio alla data della ricognizione

#### TIPO DI COPERTURA

A Falde

#### DESTINAZIONE D'USO

residenziale

Note:

#### DESTINAZIONE D'USO AL PIANO TERRA

#### ELEMENTI DECORATIVI DI PREGIO

#### INCONGRUITA'

Materiale	Tipo	Colore
Muratura	Terrazza sul retro	---

#### CLASSIFICAZIONE DEL PIANO OPERATIVO

Classe 3 - Edifici o complessi di interesse architettonico

#### NOTE



## COMUNE DI FIESOLE RICOGNIZIONE DEL PATRIMONIO EDILIZIO ESISTENTE

DATA DELLA RICOGNIZIONE: 07/10/1997

TOPONIMO - LOCALITA': Caldine-Bersaglio

SEDIME PRESENTE AL: CorpoA presente al 1962/65

CATASTO Foglio: 0013 Part: 149



### Descrizione dell'edificio alla data della ricognizione

#### TIPO DI COPERTURA

A Falde

#### DESTINAZIONE D'USO

residenziale

Note:

#### DESTINAZIONE D'USO AL PIANO TERRA

#### ELEMENTI DECORATIVI DI PREGIO

#### INCONGRUITA'

Materiale	Tipo	Colore
Onduline	Tettoia nell'area di pertinenza	---
Metallo e vetro	Serra nell'area di pertinenza	---

#### CLASSIFICAZIONE DEL PIANO OPERATIVO

corpo 131a: Classe 3 - Edifici o complessi di interesse architettonico; corpo 131b: Classe 5.1 - Edifici o complessi di nullo valore, detrattori dei caratteri del contesto

#### NOTE



## COMUNE DI FIESOLE RICOGNIZIONE DEL PATRIMONIO EDILIZIO ESISTENTE

DATA DELLA RICOGNIZIONE: 06/10/1997

TOPONIMO - LOCALITA': Caldine-Bersaglio

SEDIME PRESENTE AL: CorpoA presente al 1962/65

CATASTO Foglio: 0013 Part: 151, 156



### Descrizione dell'edificio alla data della ricognizione

#### TIPO DI COPERTURA

A Falde

#### DESTINAZIONE D'USO

residenziale

Note:

#### DESTINAZIONE D'USO AL PIANO TERRA

#### ELEMENTI DECORATIVI DI PREGIO

#### INCONGRUITA'

Materiale	Tipo	Colore
---	Tettoia nell'area di pertinenza	---

#### CLASSIFICAZIONE DEL PIANO OPERATIVO

corpo 132a: Classe 3 - Edifici o complessi di interesse architettonico; corpo 132b: Classe 5.1 - Edifici o complessi di nullo valore, detrattori dei caratteri del contesto

#### NOTE



## COMUNE DI FIESOLE RICOGNIZIONE DEL PATRIMONIO EDILIZIO ESISTENTE

DATA DELLA RICOGNIZIONE: 06/10/1997

TOPONIMO - LOCALITA': Caldine-Bersaglio

SEDIME PRESENTE AL: CorpoA presente al 1962/65

CATASTO Foglio: 0013 Part: 152



### Descrizione dell'edificio alla data della ricognizione

#### TIPO DI COPERTURA

A Falde

#### DESTINAZIONE D'USO

residenziale

Note:

#### DESTINAZIONE D'USO AL PIANO TERRA

#### ELEMENTI DECORATIVI DI PREGIO

#### INCONGRUITA'

Materiale	Tipo	Colore
Muratura	Baracca nell'area di pertinenza	---
---	Tettoia nell'area di pertinenza	---

#### CLASSIFICAZIONE DEL PIANO OPERATIVO

corpo 133a: Classe 3 - Edifici o complessi di interesse architettonico; corpo 133b, corpo 133c: Classe 5.1 - Edifici o complessi di nullo valore, detrattori dei caratteri del contesto

#### NOTE



## COMUNE DI FIESOLE RICOGNIZIONE DEL PATRIMONIO EDILIZIO ESISTENTE

DATA DELLA RICOGNIZIONE: 07/10/1997

TOPONIMO - LOCALITA': Caldine-Bersaglio

SEDIME PRESENTE AL: CorpoA presente al 1904;Corpo B presente al 1977

CATASTO Foglio: 0013 Part: 158, 3



### Descrizione dell'edificio alla data della ricognizione

#### TIPO DI COPERTURA

Piana            A Falde

#### DESTINAZIONE D'USO

direzionale e di servizio

Note:

#### DESTINAZIONE D'USO AL PIANO TERRA

#### ELEMENTI DECORATIVI DI PREGIO

#### INCONGRUITA'

#### CLASSIFICAZIONE DEL PIANO OPERATIVO

corpo 134a: Classe 3 - Edifici o complessi di interesse architettonico; corpo 134b: Classe 4 - Edifici o complessi di modesto valore, neutri e/o compatibili rispetto al contesto

#### NOTE



**COMUNE DI FIESOLE**  
**RICOGNIZIONE DEL PATRIMONIO EDILIZIO ESISTENTE**

DATA DELLA RICOGNIZIONE: 06/10/1997

TOPONIMO - LOCALITA': Caldine-Bersaglio

SEDIME PRESENTE AL: CorpoA presente al 1962/65

CATASTO Foglio: 0013 Part: 159



**Descrizione dell'edificio alla data della ricognizione**

**TIPO DI COPERTURA**

A Falde

**DESTINAZIONE D'USO**

residenziale

Note:

**DESTINAZIONE D'USO AL PIANO TERRA**

**ELEMENTI DECORATIVI DI PREGIO**

**INCONGRUITA'**

**CLASSIFICAZIONE DEL PIANO OPERATIVO**

corpo 135a: Classe 4 - Edifici o complessi di modesto valore, neutri e/o compatibili rispetto al contesto; corpo 135b: Classe 5.1 - Edifici o complessi di nullo valore, detrattori dei caratteri del contesto

**NOTE**





**COMUNE DI FIESOLE**  
**RICOGNIZIONE DEL PATRIMONIO EDILIZIO ESISTENTE**

DATA DELLA RICOGNIZIONE: 06/10/1997  
TOPONIMO - LOCALITA': Caldine-Bersaglio  
SEDIME PRESENTE AL: Presente al 1977

CATASTO Foglio: 0013 Part: 170



**Descrizione dell'edificio alla data della ricognizione**

**TIPO DI COPERTURA**

A Falde

**DESTINAZIONE D'USO**

residenziale

Note:

**DESTINAZIONE D'USO AL PIANO TERRA**

**ELEMENTI DECORATIVI DI PREGIO**

**INCONGRUITA'**

**CLASSIFICAZIONE DEL PIANO OPERATIVO**

Classe 4 - Edifici o complessi di modesto valore, neutri e/o compatibili rispetto al contesto

**NOTE**



## COMUNE DI FIESOLE RICOGNIZIONE DEL PATRIMONIO EDILIZIO ESISTENTE

DATA DELLA RICOGNIZIONE: 06/10/1997

TOPONIMO - LOCALITA': Caldine-Bersaglio

SEDIME PRESENTE AL: Presente al 1977

CATASTO Foglio: 0013 Part: 172, 178



### Descrizione dell'edificio alla data della ricognizione

#### TIPO DI COPERTURA

A Falde

#### DESTINAZIONE D'USO

residenziale

Note:

#### DESTINAZIONE D'USO AL PIANO TERRA

#### ELEMENTI DECORATIVI DI PREGIO

#### INCONGRUITA'

#### CLASSIFICAZIONE DEL PIANO OPERATIVO

Classe 4 - Edifici o complessi di modesto valore, neutri e/o compatibili rispetto al contesto

#### NOTE



## COMUNE DI FIESOLE

### RICOGNIZIONE DEL PATRIMONIO EDILIZIO ESISTENTE

DATA DELLA RICOGNIZIONE: 06/10/1997

TOPONIMO - LOCALITA': Caldine-Bersaglio

SEDIME PRESENTE AL: Presente al 1977

CATASTO Foglio: 0013 Part: 173



#### Descrizione dell'edificio alla data della ricognizione

##### TIPO DI COPERTURA

A Falde

##### DESTINAZIONE D'USO

residenziale

Note:

##### DESTINAZIONE D'USO AL PIANO TERRA

#### ELEMENTI DECORATIVI DI PREGIO

##### INCONGRUITA'

Materiale	Tipo	Colore
---	Tettoia nell'area di pertinenza	---

#### CLASSIFICAZIONE DEL PIANO OPERATIVO

Classe 4 - Edifici o complessi di modesto valore, neutri e/o compatibili rispetto al contesto

#### NOTE



## COMUNE DI FIESOLE RICOGNIZIONE DEL PATRIMONIO EDILIZIO ESISTENTE

DATA DELLA RICOGNIZIONE: 06/10/1997

TOPONIMO - LOCALITA': Caldine-Bersaglio

SEDIME PRESENTE AL: Presente al 1977

CATASTO Foglio: 0013 Part: 174



### Descrizione dell'edificio alla data della ricognizione

#### TIPO DI COPERTURA

A Falde

#### DESTINAZIONE D'USO

residenziale

Note:

#### DESTINAZIONE D'USO AL PIANO TERRA

#### ELEMENTI DECORATIVI DI PREGIO

#### INCONGRUITA'

#### CLASSIFICAZIONE DEL PIANO OPERATIVO

Classe 4 - Edifici o complessi di modesto valore, neutri e/o compatibili rispetto al contesto

#### NOTE



## COMUNE DI FIESOLE RICOGNIZIONE DEL PATRIMONIO EDILIZIO ESISTENTE

DATA DELLA RICOGNIZIONE: 07/10/1997

TOPONIMO - LOCALITA': Caldine-Bersaglio

SEDIME PRESENTE AL: Presente al 1977

CATASTO Foglio: 0013 Part: 180



### Descrizione dell'edificio alla data della ricognizione

#### TIPO DI COPERTURA

A Falde

#### DESTINAZIONE D'USO

residenziale

Note:

#### DESTINAZIONE D'USO AL PIANO TERRA

#### ELEMENTI DECORATIVI DI PREGIO

#### INCONGRUITA'

#### CLASSIFICAZIONE DEL PIANO OPERATIVO

Classe 4 - Edifici o complessi di modesto valore, neutri e/o compatibili rispetto al contesto

#### NOTE



## COMUNE DI FIESOLE RICOGNIZIONE DEL PATRIMONIO EDILIZIO ESISTENTE

DATA DELLA RICOGNIZIONE: 06/10/1997

TOPONIMO - LOCALITA': Caldine-Bersaglio

SEDIME PRESENTE AL: Presente al 1962/65

CATASTO Foglio: 0013 Part: 181



### Descrizione dell'edificio alla data della ricognizione

#### TIPO DI COPERTURA

A Falde

#### DESTINAZIONE D'USO

residenziale

Note:

#### DESTINAZIONE D'USO AL PIANO TERRA

#### ELEMENTI DECORATIVI DI PREGIO

#### INCONGRUITA'

#### CLASSIFICAZIONE DEL PIANO OPERATIVO

Classe 4 - Edifici o complessi di modesto valore, neutri e/o compatibili rispetto al contesto

#### NOTE



**COMUNE DI FIESOLE**  
**RICOGNIZIONE DEL PATRIMONIO EDILIZIO ESISTENTE**

DATA DELLA RICOGNIZIONE: 07/10/1997

TOPONIMO - LOCALITA': Caldine-Bersaglio

SEDIME PRESENTE AL: Presente al 1977

CATASTO Foglio: 0013 Part: 188



**Descrizione dell'edificio alla data della ricognizione**

**TIPO DI COPERTURA**

A Falde

**DESTINAZIONE D'USO**

residenziale

Note:

**DESTINAZIONE D'USO AL PIANO TERRA**

**ELEMENTI DECORATIVI DI PREGIO**

**INCONGRUITA'**

**CLASSIFICAZIONE DEL PIANO OPERATIVO**

Classe 4 - Edifici o complessi di modesto valore, neutri e/o compatibili rispetto al contesto

**NOTE**



## COMUNE DI FIESOLE

### RICOGNIZIONE DEL PATRIMONIO EDILIZIO ESISTENTE

DATA DELLA RICOGNIZIONE: 07/10/1997

TOPONIMO - LOCALITA': Caldine-Bersaglio

SEDIME PRESENTE AL: Presente al 1977

CATASTO Foglio: 0013 Part: 189



#### Descrizione dell'edificio alla data della ricognizione

##### TIPO DI COPERTURA

A Falde

##### DESTINAZIONE D'USO

residenziale

Note:

##### DESTINAZIONE D'USO AL PIANO TERRA

#### ELEMENTI DECORATIVI DI PREGIO

##### INCONGRUITA'

Materiale	Tipo	Colore
Ferro e vetro	Tamponamento della loggia sul retro	---

#### CLASSIFICAZIONE DEL PIANO OPERATIVO

Classe 4 - Edifici o complessi di modesto valore, neutri e/o compatibili rispetto al contesto

#### NOTE





## COMUNE DI FIESOLE RICOGNIZIONE DEL PATRIMONIO EDILIZIO ESISTENTE

DATA DELLA RICOGNIZIONE: 07/10/1997

TOPONIMO - LOCALITA': Caldine-Bersaglio

SEDIME PRESENTE AL: Presente al 1977

CATASTO Foglio: 0013 Part: 204



### Descrizione dell'edificio alla data della ricognizione

#### TIPO DI COPERTURA

A Falde

#### DESTINAZIONE D'USO

residenziale

Note:

#### DESTINAZIONE D'USO AL PIANO TERRA

#### ELEMENTI DECORATIVI DI PREGIO

#### INCONGRUITA'

#### CLASSIFICAZIONE DEL PIANO OPERATIVO

Classe 4 - Edifici o complessi di modesto valore, neutri e/o compatibili rispetto al contesto

#### NOTE



## COMUNE DI FIESOLE RICOGNIZIONE DEL PATRIMONIO EDILIZIO ESISTENTE

DATA DELLA RICOGNIZIONE: 07/10/1997

TOPONIMO - LOCALITA': Caldine-Bersaglio

SEDIME PRESENTE AL: Presente al 1977

CATASTO Foglio: 0013 Part: 204



### Descrizione dell'edificio alla data della ricognizione

#### TIPO DI COPERTURA

A Falde

#### DESTINAZIONE D'USO

residenziale

Note:

#### DESTINAZIONE D'USO AL PIANO TERRA

#### ELEMENTI DECORATIVI DI PREGIO

#### INCONGRUITA'

#### CLASSIFICAZIONE DEL PIANO OPERATIVO

Classe 4 - Edifici o complessi di modesto valore, neutri e/o compatibili rispetto al contesto

#### NOTE



## COMUNE DI FIESOLE RICOGNIZIONE DEL PATRIMONIO EDILIZIO ESISTENTE

DATA DELLA RICOGNIZIONE: 07/10/1997

TOPONIMO - LOCALITA': Caldine-Bersaglio

SEDIME PRESENTE AL: CorpoA presente al 1962/65

CATASTO Foglio: 0013 Part: 149



### Descrizione dell'edificio alla data della ricognizione

#### TIPO DI COPERTURA

A Falde

#### DESTINAZIONE D'USO

residenziale

Note:

#### DESTINAZIONE D'USO AL PIANO TERRA

#### ELEMENTI DECORATIVI DI PREGIO

#### INCONGRUITA'

#### CLASSIFICAZIONE DEL PIANO OPERATIVO

Classe 3 - Edifici o complessi di interesse architettonico

#### NOTE



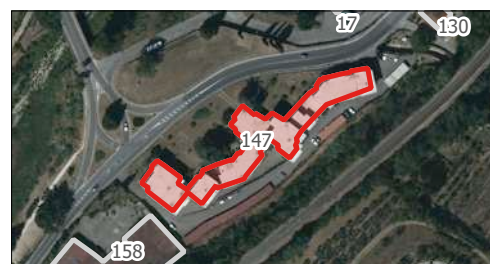
## COMUNE DI FIESOLE RICOGNIZIONE DEL PATRIMONIO EDILIZIO ESISTENTE

DATA DELLA RICOGNIZIONE: 06/10/1997

TOPONIMO - LOCALITA': Caldine-Bersaglio

SEDIME PRESENTE AL: Presente al 1977

CATASTO Foglio: 0015 Part: 1



### Descrizione dell'edificio alla data della ricognizione

#### TIPO DI COPERTURA

Piana

#### DESTINAZIONE D'USO

residenziale

Note:

#### DESTINAZIONE D'USO AL PIANO TERRA

#### ELEMENTI DECORATIVI DI PREGIO

#### INCONGRUITA'

**Materiale Tipo**

**Colore**

--- Tettoia nell'area di pertinenza ---

#### CLASSIFICAZIONE DEL PIANO OPERATIVO

Classe 6 - Edifici o complessi unitari/pianificati

#### NOTE



## COMUNE DI FIESOLE RICOGNIZIONE DEL PATRIMONIO EDILIZIO ESISTENTE

DATA DELLA RICOGNIZIONE: 19/09/1997

TOPONIMO - LOCALITA': Caldine-Bersaglio

SEDIME PRESENTE AL: Presente al 1904

CATASTO Foglio: 0015 Part: 2



### Descrizione dell'edificio alla data della ricognizione

#### TIPO DI COPERTURA

A Falde

#### DESTINAZIONE D'USO

residenziale

Note:

#### DESTINAZIONE D'USO AL PIANO TERRA

#### ELEMENTI DECORATIVI DI PREGIO

#### INCONGRUITA'

Materiale	Tipo	Colore
Muratura e ferro	Terrazzino tergale	---

#### CLASSIFICAZIONE DEL PIANO OPERATIVO

Classe 3 - Edifici o complessi di interesse architettonico

#### NOTE



## COMUNE DI FIESOLE

### RICOGNIZIONE DEL PATRIMONIO EDILIZIO ESISTENTE

DATA DELLA RICOGNIZIONE: 19/09/1997

TOPONIMO - LOCALITA': Caldine-Bersaglio

SEDIME PRESENTE AL: Presente al 1904

CATASTO Foglio: 0015 Part: 2



#### Descrizione dell'edificio alla data della ricognizione

##### TIPO DI COPERTURA

A Falde

##### DESTINAZIONE D'USO

residenziale

Note:

##### DESTINAZIONE D'USO AL PIANO TERRA

#### ELEMENTI DECORATIVI DI PREGIO

##### INCONGRUITA'

Materiale	Tipo	Colore
Muratura e ferro	Terrazzo tergale	---
---	Baracca nell'area di pertinenza	---

#### CLASSIFICAZIONE DEL PIANO OPERATIVO

Classe 3 - Edifici o complessi di interesse architettonico

#### NOTE



## COMUNE DI FIESOLE RICOGNIZIONE DEL PATRIMONIO EDILIZIO ESISTENTE

DATA DELLA RICOGNIZIONE: 19/09/1997  
 TOPONIMO - LOCALITA': Caldine-Bersaglio  
 SEDIME PRESENTE AL: Presente al 1904

CATASTO Foglio: 0015 Part: 2



### Descrizione dell'edificio alla data della ricognizione

#### TIPO DI COPERTURA

A Falde

#### DESTINAZIONE D'USO

residenziale

Note:

#### DESTINAZIONE D'USO AL PIANO TERRA

#### ELEMENTI DECORATIVI DI PREGIO

#### INCONGRUITA'

Materiale	Tipo	Colore
Muratura e ferro	Terrazzo tergalè	---

#### CLASSIFICAZIONE DEL PIANO OPERATIVO

Classe 3 - Edifici o complessi di interesse architettonico

#### NOTE



## COMUNE DI FIESOLE

### RICOGNIZIONE DEL PATRIMONIO EDILIZIO ESISTENTE

DATA DELLA RICOGNIZIONE: 19/09/1997

TOPONIMO - LOCALITA': Caldine-Bersaglio

SEDIME PRESENTE AL: CorpoA presente al 1936/39

CATASTO Foglio: 0015 Part: 2, 223, 438



#### Descrizione dell'edificio alla data della ricognizione

##### TIPO DI COPERTURA

A Falde

##### DESTINAZIONE D'USO

residenziale

Note:

##### DESTINAZIONE D'USO AL PIANO TERRA

#### ELEMENTI DECORATIVI DI PREGIO

##### INCONGRUITA'

Materiale	Tipo	Colore
---	Baracche nell'area di pertinenza	---
Muratura	Terrazzino	---
Coppi e embrici	Tettini	Rosso

##### CLASSIFICAZIONE DEL PIANO OPERATIVO

corpo 151a: Classe 4 - Edifici o complessi di modesto valore, neutri e/o compatibili rispetto al contesto; corpo 151b: Classe 5.1 - Edifici o complessi di nullo valore, detrattori dei caratteri del contesto

##### NOTE





## COMUNE DI FIESOLE RICOGNIZIONE DEL PATRIMONIO EDILIZIO ESISTENTE

DATA DELLA RICOGNIZIONE: 03/06/2002

TOPONIMO - LOCALITA': Caldine-Bersaglio

SEDIME PRESENTE AL: Presente al 1962/65

CATASTO Foglio: 0011 Part: 138



### Descrizione dell'edificio alla data della ricognizione

#### TIPO DI COPERTURA

Piana

#### DESTINAZIONE D'USO

impianti tecnici

Note:

#### DESTINAZIONE D'USO AL PIANO TERRA

#### ELEMENTI DECORATIVI DI PREGIO

#### INCONGRUITA'

#### CLASSIFICAZIONE DEL PIANO OPERATIVO

Classe 4 - Edifici o complessi di modesto valore, neutri e/o compatibili rispetto al contesto

#### NOTE



## COMUNE DI FIESOLE RICOGNIZIONE DEL PATRIMONIO EDILIZIO ESISTENTE

DATA DELLA RICOGNIZIONE: 19/09/1997

TOPONIMO - LOCALITA': Caldine-Bersaglio

SEDIME PRESENTE AL: Presente al 1936/39

CATASTO Foglio: 0015 Part: 2



### Descrizione dell'edificio alla data della ricognizione

#### TIPO DI COPERTURA

A Falde

#### DESTINAZIONE D'USO

residenziale

Note:

#### DESTINAZIONE D'USO AL PIANO TERRA

#### ELEMENTI DECORATIVI DI PREGIO

#### INCONGRUITA'

**Materiale Tipo**

**Colore**

--- Baracca nell'area di pertinenza ---

#### CLASSIFICAZIONE DEL PIANO OPERATIVO

Classe 4 - Edifici o complessi di modesto valore, neutri e/o compatibili rispetto al contesto

#### NOTE



## COMUNE DI FIESOLE RICOGNIZIONE DEL PATRIMONIO EDILIZIO ESISTENTE

DATA DELLA RICOGNIZIONE: 19/09/1997

TOPONIMO - LOCALITA': Caldine-Bersaglio

SEDIME PRESENTE AL: CorpoA presente al 1936/39

CATASTO Foglio: 0015 Part: 124



### Descrizione dell'edificio alla data della ricognizione

#### TIPO DI COPERTURA

A Falde

#### DESTINAZIONE D'USO

residenziale

Note:

#### DESTINAZIONE D'USO AL PIANO TERRA

#### ELEMENTI DECORATIVI DI PREGIO

#### INCONGRUITA'

Materiale	Tipo	Colore
Vetro	Tettoia sopra la porta	---
---	Baracca nell'area di pertinenza	---
Coppi e embrici	Tettini	Rosso

#### CLASSIFICAZIONE DEL PIANO OPERATIVO

corpo 154a: Classe 3 - Edifici o complessi di interesse architettonico; corpo 154b: Classe 5.1 - Edifici o complessi di nullo valore, detrattori dei caratteri del contesto

#### NOTE



## COMUNE DI FIESOLE RICOGNIZIONE DEL PATRIMONIO EDILIZIO ESISTENTE

DATA DELLA RICOGNIZIONE: 19/09/1997

TOPONIMO - LOCALITA': Caldine-Bersaglio

SEDIME PRESENTE AL: CorpoA presente al 1962/65

CATASTO Foglio: 0015 Part: 162, 494



### Descrizione dell'edificio alla data della ricognizione

#### TIPO DI COPERTURA

A Falde

#### DESTINAZIONE D'USO

residenziale

Note:

#### DESTINAZIONE D'USO AL PIANO TERRA

### ELEMENTI DECORATIVI DI PREGIO

#### INCONGRUITA'

Materiale	Tipo	Colore
---	Baracca nell'area di pertinenza	---
Legno e vetro	Tettoia	---

### CLASSIFICAZIONE DEL PIANO OPERATIVO

corpo 155a: Classe 4 - Edifici o complessi di modesto valore, neutri e/o compatibili rispetto al contesto; corpo 155b: Classe 5.1 - Edifici o complessi di nullo valore, detrattori dei caratteri del contesto; corpo 155c: Classe 5 - Edifici o complessi di nullo valore, non in contrasto con i caratteri del contesto

#### NOTE



## COMUNE DI FIESOLE

### RICOGNIZIONE DEL PATRIMONIO EDILIZIO ESISTENTE

DATA DELLA RICOGNIZIONE: 19/09/1997

TOPONIMO - LOCALITA': Caldine-Bersaglio

SEDIME PRESENTE AL: Presente al 1962/65

CATASTO Foglio: 0015 Part: 168



#### Descrizione dell'edificio alla data della ricognizione

##### TIPO DI COPERTURA

A Falde

##### DESTINAZIONE D'USO

residenziale

Note:

##### DESTINAZIONE D'USO AL PIANO TERRA

#### ELEMENTI DECORATIVI DI PREGIO

##### INCONGRUITA'

Materiale	Tipo	Colore
Coppi e embrici	Tettini	Rosso
---	Tettoia nell'area di pertinenza	---

#### CLASSIFICAZIONE DEL PIANO OPERATIVO

Classe 4 - Edifici o complessi di modesto valore, neutri e/o compatibili rispetto al contesto

#### NOTE



## COMUNE DI FIESOLE RICOGNIZIONE DEL PATRIMONIO EDILIZIO ESISTENTE

DATA DELLA RICOGNIZIONE: 19/09/1997

TOPONIMO - LOCALITA': Caldine-Bersaglio

SEDIME PRESENTE AL: CorpoA presente al 1977

CATASTO Foglio: 0015 Part: 188, 356



### Descrizione dell'edificio alla data della ricognizione

#### TIPO DI COPERTURA

A Falde

#### DESTINAZIONE D'USO

residenziale

Note:

#### DESTINAZIONE D'USO AL PIANO TERRA

#### ELEMENTI DECORATIVI DI PREGIO

#### INCONGRUITA'

#### CLASSIFICAZIONE DEL PIANO OPERATIVO

corpo 157a: Classe 4 - Edifici o complessi di modesto valore, neutri e/o compatibili rispetto al contesto; corpo 157b: Classe 5.1 - Edifici o complessi di nullo valore, detrattori dei caratteri del contesto

#### NOTE



## COMUNE DI FIESOLE RICOGNIZIONE DEL PATRIMONIO EDILIZIO ESISTENTE

DATA DELLA RICOGNIZIONE: 06/10/1997

TOPONIMO - LOCALITA': Caldine-Bersaglio

SEDIME PRESENTE AL: Presente al 1977

CATASTO Foglio: 0015 Part: 223



### Descrizione dell'edificio alla data della ricognizione

#### TIPO DI COPERTURA

Piana

#### DESTINAZIONE D'USO

industriale e artigianale

Note: in disuso

#### DESTINAZIONE D'USO AL PIANO TERRA

#### ELEMENTI DECORATIVI DI PREGIO

#### INCONGRUITA'

#### CLASSIFICAZIONE DEL PIANO OPERATIVO

Classe 5.1 - Edifici o complessi di nullo valore, detrattori dei caratteri del contesto

#### NOTE



## COMUNE DI FIESOLE RICOGNIZIONE DEL PATRIMONIO EDILIZIO ESISTENTE

DATA DELLA RICOGNIZIONE: 19/09/1997

TOPONIMO - LOCALITA': Caldine-Bersaglio

SEDIME PRESENTE AL: Presente al 1977

CATASTO Foglio: 0015 Part: 357



### Descrizione dell'edificio alla data della ricognizione

#### TIPO DI COPERTURA

A Falde

#### DESTINAZIONE D'USO

residenziale

Note:

#### DESTINAZIONE D'USO AL PIANO TERRA

#### ELEMENTI DECORATIVI DI PREGIO

#### INCONGRUITA'

#### CLASSIFICAZIONE DEL PIANO OPERATIVO

Classe 4 - Edifici o complessi di modesto valore, neutri e/o compatibili rispetto al contesto

#### NOTE





## COMUNE DI FIESOLE RICOGNIZIONE DEL PATRIMONIO EDILIZIO ESISTENTE

DATA DELLA RICOGNIZIONE: 05/06/2002

TOPONIMO - LOCALITA': Caldine-Bersaglio

SEDIME PRESENTE AL: Presente al 1994

CATASTO Foglio: 0009 Part: 257



### Descrizione dell'edificio alla data della ricognizione

#### TIPO DI COPERTURA

Piana

#### DESTINAZIONE D'USO

impianti tecnici

Note:

#### DESTINAZIONE D'USO AL PIANO TERRA

#### ELEMENTI DECORATIVI DI PREGIO

#### INCONGRUITA'

#### CLASSIFICAZIONE DEL PIANO OPERATIVO

Classe 5.1 - Edifici o complessi di nullo valore, detrattori dei caratteri del contesto

#### NOTE



## COMUNE DI FIESOLE RICOGNIZIONE DEL PATRIMONIO EDILIZIO ESISTENTE

DATA DELLA RICOGNIZIONE: 05/06/2002

TOPONIMO - LOCALITA': Caldine-Bersaglio

SEDIME PRESENTE AL: Edificato dopo il 1994

CATASTO Foglio: 0005 Part: 295



### Descrizione dell'edificio alla data della ricognizione

#### TIPO DI COPERTURA

A Falde

#### DESTINAZIONE D'USO

direzionale e di servizio

Note: impianti sportivi

#### DESTINAZIONE D'USO AL PIANO TERRA

#### ELEMENTI DECORATIVI DI PREGIO

#### INCONGRUITA'

#### CLASSIFICAZIONE DEL PIANO OPERATIVO

Classe 4 - Edifici o complessi di modesto valore, neutri e/o compatibili rispetto al contesto

#### NOTE



## COMUNE DI FIESOLE RICOGNIZIONE DEL PATRIMONIO EDILIZIO ESISTENTE

DATA DELLA RICOGNIZIONE: 2019

TOPONIMO - LOCALITA': Caldine

SEDIME PRESENTE AL: 2003

CATASTO Foglio: 0005 Part: 297



### Descrizione dell'edificio alla data della ricognizione

#### TIPO DI COPERTURA

A Falde

#### DESTINAZIONE D'USO

direzionale e di servizio

Note: Impianto sportivo

#### DESTINAZIONE D'USO AL PIANO TERRA

#### ELEMENTI DECORATIVI DI PREGIO

#### INCONGRUITA'

#### CLASSIFICAZIONE DEL PIANO OPERATIVO

Classe 4 - Edifici o complessi di modesto valore, neutri e/o compatibili rispetto al contesto

#### NOTE

sede associazioni sportive e palestra



## COMUNE DI FIESOLE

### RICOGNIZIONE DEL PATRIMONIO EDILIZIO ESISTENTE

DATA DELLA RICOGNIZIONE: 2019

TOPONIMO - LOCALITA': Caldine

SEDIME PRESENTE AL: 2001

CATASTO Foglio: 0005 Part: 271, 272, 275, 277, 282, 283, 285, 289



#### Descrizione dell'edificio alla data della ricognizione

##### TIPO DI COPERTURA

A Falde

##### DESTINAZIONE D'USO

residenziale

Note:

##### DESTINAZIONE D'USO AL PIANO TERRA

**Tipo**            **Via Civico Note**

residenziale

#### ELEMENTI DECORATIVI DI PREGIO

#### INCONGRUITA'

#### CLASSIFICAZIONE DEL PIANO OPERATIVO

Classe 6 - Edifici o complessi unitari/pianificati

#### NOTE

Piano attuativo del P.R.G.C. denominato "Centro Civico Caldine" (poi AT 6 del Regolamento Urbanistico). Approvato con D.C.C. 70 del 15/07/1998, successivamente modificato il con D.C.C. 82 del 23.09.2004. Convenzione del 27/11/2001.



## COMUNE DI FIESOLE RICOGNIZIONE DEL PATRIMONIO EDILIZIO ESISTENTE

DATA DELLA RICOGNIZIONE: 2019

TOPONIMO - LOCALITA': Caldine

SEDIME PRESENTE AL: 2001

CATASTO Foglio: 0011 Part: 451



### Descrizione dell'edificio alla data della ricognizione

#### TIPO DI COPERTURA

Piana

#### DESTINAZIONE D'USO

residenziale

Note:

#### DESTINAZIONE D'USO AL PIANO TERRA

**Tipo**            **Via Civico Note**

commerciale

#### ELEMENTI DECORATIVI DI PREGIO

#### INCONGRUITA'

#### CLASSIFICAZIONE DEL PIANO OPERATIVO

Classe 4 - Edifici o complessi di modesto valore, neutri e/o compatibili rispetto al contesto

#### NOTE

Piano attuativo del P.R.G.C. denominato "Centro Civico Caldine" (poi AT 6 del Regolamento Urbanistico). Approvato con D.C.C. 70 del 15/07/1998, successivamente modificato il con D.C.C. 82 del 23.09.2004. Convenzione del 27/11/2001.



## COMUNE DI FIESOLE

### RICOGNIZIONE DEL PATRIMONIO EDILIZIO ESISTENTE

DATA DELLA RICOGNIZIONE: 2019

TOPONIMO - LOCALITA': Caldine

SEDIME PRESENTE AL: 2001

CATASTO Foglio: 0011 Part: 464



#### Descrizione dell'edificio alla data della ricognizione

##### TIPO DI COPERTURA

Piana

##### DESTINAZIONE D'USO

residenziale

Note:

##### DESTINAZIONE D'USO AL PIANO TERRA

**Tipo**            **Via Civico Note**

commerciale

#### ELEMENTI DECORATIVI DI PREGIO

#### INCONGRUITA'

#### CLASSIFICAZIONE DEL PIANO OPERATIVO

Classe 4 - Edifici o complessi di modesto valore, neutri e/o compatibili rispetto al contesto

#### NOTE

Piano attuativo del P.R.G.C. denominato "Centro Civico Caldine" (poi AT 6 del Regolamento Urbanistico). Approvato con D.C.C. 70 del 15/07/1998, successivamente modificato il con D.C.C. 82 del 23.09.2004. Convenzione del 27/11/2001.



## COMUNE DI FIESOLE RICOGNIZIONE DEL PATRIMONIO EDILIZIO ESISTENTE

DATA DELLA RICOGNIZIONE: 2019

TOPONIMO - LOCALITA': Caldine

SEDIME PRESENTE AL: 2001

CATASTO Foglio: 0011 Part: 478



### Descrizione dell'edificio alla data della ricognizione

#### TIPO DI COPERTURA

Piana

#### DESTINAZIONE D'USO

residenziale

Note:

#### DESTINAZIONE D'USO AL PIANO TERRA

**Tipo**            **Via Civico Note**

residenziale

#### ELEMENTI DECORATIVI DI PREGIO

#### INCONGRUITA'

#### CLASSIFICAZIONE DEL PIANO OPERATIVO

Classe 4 - Edifici o complessi di modesto valore, neutri e/o compatibili rispetto al contesto

#### NOTE

Piano attuativo del P.R.G.C. denominato "Centro Civico Caldine" (poi AT 6 del Regolamento Urbanistico). Approvato con D.C.C. 70 del 15/07/1998, successivamente modificato il con D.C.C. 82 del 23.09.2004. Convenzione del 27/11/2001.



## COMUNE DI FIESOLE RICOGNIZIONE DEL PATRIMONIO EDILIZIO ESISTENTE

DATA DELLA RICOGNIZIONE: 2019

TOPONIMO - LOCALITA': Caldine

SEDIME PRESENTE AL: 2005

CATASTO Foglio: 0013 Part: 383



### Descrizione dell'edificio alla data della ricognizione

#### TIPO DI COPERTURA

A Falde

#### DESTINAZIONE D'USO

residenziale

Note:

#### DESTINAZIONE D'USO AL PIANO TERRA

**Tipo**            **Via Civico Note**

residenziale

#### ELEMENTI DECORATIVI DI PREGIO

#### INCONGRUITA'

#### CLASSIFICAZIONE DEL PIANO OPERATIVO

Classe 4 - Edifici o complessi di modesto valore, neutri e/o compatibili rispetto al contesto

#### NOTE

Intervento diretto del Regolamento Urbanistico denominato AT 7 "Caldine Mimmo". Concessione Edilizia n. 31 del 09/12/2003 e DIA n. 75 del 14/04/2005.





## COMUNE DI FIESOLE RICOGNIZIONE DEL PATRIMONIO EDILIZIO ESISTENTE

DATA DELLA RICOGNIZIONE: 2019

TOPONIMO - LOCALITA': Caldine

SEDIME PRESENTE AL: 2005

CATASTO Foglio: 0011 Part: 459



### Descrizione dell'edificio alla data della ricognizione

#### TIPO DI COPERTURA

Piana

#### DESTINAZIONE D'USO

produttivo

Note:

#### DESTINAZIONE D'USO AL PIANO TERRA

**Tipo**      **Via Civico Note**

produttivo

#### ELEMENTI DECORATIVI DI PREGIO

#### INCONGRUITA'

#### CLASSIFICAZIONE DEL PIANO OPERATIVO

Classe 4 - Edifici o complessi di modesto valore, neutri e/o compatibili rispetto al contesto

#### NOTE

Intervento diretto del Regolamento Urbanistico denominato AT 8 "Caldine Bersaglio". Concessione edilizia 80/99 e 29/02, Permessi di Costruire 14/05 e 54/05.



## COMUNE DI FIESOLE RICOGNIZIONE DEL PATRIMONIO EDILIZIO ESISTENTE

DATA DELLA RICOGNIZIONE: 11/02/1998

TOPONIMO - LOCALITA': Case Nuove

SEDIME PRESENTE AL: Presente al 1936/39

CATASTO Foglio: 0001 Part: 44



### Descrizione dell'edificio alla data della ricognizione

#### TIPO DI COPERTURA

A Falde

#### DESTINAZIONE D'USO

residenziale

Note:

#### DESTINAZIONE D'USO AL PIANO TERRA

#### ELEMENTI DECORATIVI DI PREGIO

#### INCONGRUITA'

Materiale	Tipo	Colore
---	Tettoia nell'area di pertinenza	---

#### CLASSIFICAZIONE DEL PIANO OPERATIVO

Classe 3 - Edifici o complessi di interesse architettonico

#### NOTE



## COMUNE DI FIESOLE RICOGNIZIONE DEL PATRIMONIO EDILIZIO ESISTENTE

DATA DELLA RICOGNIZIONE: 12/02/1998

TOPONIMO - LOCALITA': Case Nuove

SEDIME PRESENTE AL: Presente al 1936/39

CATASTO Foglio: 0001 Part: 44



### Descrizione dell'edificio alla data della ricognizione

#### TIPO DI COPERTURA

A Falde

#### DESTINAZIONE D'USO

residenziale

Note:

#### DESTINAZIONE D'USO AL PIANO TERRA

#### ELEMENTI DECORATIVI DI PREGIO

#### INCONGRUITA'

#### CLASSIFICAZIONE DEL PIANO OPERATIVO

Classe 3 - Edifici o complessi di interesse architettonico

#### NOTE



## COMUNE DI FIESOLE RICOGNIZIONE DEL PATRIMONIO EDILIZIO ESISTENTE

DATA DELLA RICOGNIZIONE: 12/02/1998

TOPONIMO - LOCALITA': Case Nuove

SEDIME PRESENTE AL: Presente al 1936/39

CATASTO Foglio: 0001 Part: 44



### Descrizione dell'edificio alla data della ricognizione

#### TIPO DI COPERTURA

A Falde

#### DESTINAZIONE D'USO

residenziale

Note:

#### DESTINAZIONE D'USO AL PIANO TERRA

#### ELEMENTI DECORATIVI DI PREGIO

#### INCONGRUITA'

Materiale	Tipo	Colore
---	Tettoia nell'area di pertinenza	---

#### CLASSIFICAZIONE DEL PIANO OPERATIVO

Classe 5 - Edifici o complessi di nullo valore, non in contrasto con i caratteri del contesto

#### NOTE



## COMUNE DI FIESOLE RICOGNIZIONE DEL PATRIMONIO EDILIZIO ESISTENTE

DATA DELLA RICOGNIZIONE: 12/01/1998

TOPONIMO - LOCALITA': Case Nuove

SEDIME PRESENTE AL: Presente al 1904

CATASTO Foglio: 0001 Part: 48



### Descrizione dell'edificio alla data della ricognizione

#### TIPO DI COPERTURA

A Falde

#### DESTINAZIONE D'USO

residenziale

Note:

#### DESTINAZIONE D'USO AL PIANO TERRA

#### ELEMENTI DECORATIVI DI PREGIO

#### INCONGRUITA'

Materiale	Tipo	Colore
Legno,coppi,embrici	Tettino sulla porta dell'ingresso laterale	---
---	Tettoia nell'area di pertinenza	---

#### CLASSIFICAZIONE DEL PIANO OPERATIVO

Classe 3 - Edifici o complessi di interesse architettonico

#### NOTE



## COMUNE DI FIESOLE RICOGNIZIONE DEL PATRIMONIO EDILIZIO ESISTENTE

DATA DELLA RICOGNIZIONE: 12/02/1998

TOPONIMO - LOCALITA': Case Nuove

SEDIME PRESENTE AL: Presente al 1936/39

CATASTO Foglio: 0001 Part: 48, 60



### Descrizione dell'edificio alla data della ricognizione

#### TIPO DI COPERTURA

A Falde

#### DESTINAZIONE D'USO

residenziale

Note:

#### DESTINAZIONE D'USO AL PIANO TERRA

### ELEMENTI DECORATIVI DI PREGIO

#### INCONGRUITA'

Materiale	Tipo	Colore
Cemento	Scala esterna	Grigio
---	Baracca nell'area di pertinenza	---

### CLASSIFICAZIONE DEL PIANO OPERATIVO

Classe 4 - Edifici o complessi di modesto valore, neutri e/o compatibili rispetto al contesto

### NOTE



## COMUNE DI FIESOLE RICOGNIZIONE DEL PATRIMONIO EDILIZIO ESISTENTE

DATA DELLA RICOGNIZIONE: 12/02/1998

TOPONIMO - LOCALITA': Case Nuove

SEDIME PRESENTE AL: CorpoA presente al 1936/39

CATASTO Foglio: 0001 Part: 55



### Descrizione dell'edificio alla data della ricognizione

#### TIPO DI COPERTURA

A Falde

#### DESTINAZIONE D'USO

residenziale

Note:

#### DESTINAZIONE D'USO AL PIANO TERRA

#### ELEMENTI DECORATIVI DI PREGIO

#### INCONGRUITA'

Materiale	Tipo	Colore
Coppi e embrici	Tettini sopra le finestre	---
---	Baracca nell'area di pertinenza	---

#### CLASSIFICAZIONE DEL PIANO OPERATIVO

corpo 6a: Classe 3 - Edifici o complessi di interesse architettonico; corpo 6b: Classe 5.1 - Edifici o complessi di nullo valore, detrattori dei caratteri del contesto

#### NOTE



## COMUNE DI FIESOLE

### RICOGNIZIONE DEL PATRIMONIO EDILIZIO ESISTENTE

DATA DELLA RICOGNIZIONE: 12/01/1998

TOPONIMO - LOCALITA': Case Nuove

SEDIME PRESENTE AL: Presente al 1936/39

CATASTO Foglio: 0002 Part: 71



#### Descrizione dell'edificio alla data della ricognizione

##### TIPO DI COPERTURA

A Falde

##### DESTINAZIONE D'USO

residenziale

Note:

##### DESTINAZIONE D'USO AL PIANO TERRA

#### ELEMENTI DECORATIVI DI PREGIO

##### INCONGRUITA'

Materiale	Tipo	Colore
Coppi e embrici	Tettini	---
---	Baracca nell'area di pertinenza	---

#### CLASSIFICAZIONE DEL PIANO OPERATIVO

Classe 3 - Edifici o complessi di interesse architettonico

#### NOTE





## COMUNE DI FIESOLE

### RICOGNIZIONE DEL PATRIMONIO EDILIZIO ESISTENTE

DATA DELLA RICOGNIZIONE: 2019

TOPONIMO - LOCALITA': Citerno

SEDIME PRESENTE AL: 2012

CATASTO Foglio: 0022 Part: 121



#### Descrizione dell'edificio alla data della ricognizione

##### TIPO DI COPERTURA

A Falde

##### DESTINAZIONE D'USO

residenziale

Note:

##### DESTINAZIONE D'USO AL PIANO TERRA

**Tipo** Via Civico **Note**

residenziale

##### ELEMENTI DECORATIVI DI PREGIO

##### INCONGRUITA'

##### CLASSIFICAZIONE DEL PIANO OPERATIVO

Classe 6 - Edifici o complessi unitari/pianificati

##### NOTE

Intervento di demolizione di un fabbricato preesistente con contestuale ricostruzione di un complesso immobiliare di tre edifici conseguente al P.A.P.M.A.A. Az. Agr. La Massa, approvato con D.G.C. 139/2012. Permesso di Costruire 22/2011 e successiva SCIA a variante 31/2014.



**COMUNE DI FIESOLE**  
**RICOGNIZIONE DEL PATRIMONIO EDILIZIO ESISTENTE**

DATA DELLA RICOGNIZIONE: 25/06/2002

TOPONIMO - LOCALITA': Compiobbi-Ellera

SEDIME PRESENTE AL: Presente al 1977

CATASTO Foglio: 0040 Part: 89



**Descrizione dell'edificio alla data della ricognizione**

**TIPO DI COPERTURA**

Piana            A Falde

**DESTINAZIONE D'USO**

residenziale

Note:

**DESTINAZIONE D'USO AL PIANO TERRA**

**ELEMENTI DECORATIVI DI PREGIO**

**INCONGRUITA'**

Materiale	Tipo	Colore
---	Tettoia nell'area di pertinenza	---

**CLASSIFICAZIONE DEL PIANO OPERATIVO**

Classe 4 - Edifici o complessi di modesto valore, neutri e/o compatibili rispetto al contesto

**NOTE**



## COMUNE DI FIESOLE

### RICOGNIZIONE DEL PATRIMONIO EDILIZIO ESISTENTE

DATA DELLA RICOGNIZIONE: 25/06/2002

TOPONIMO - LOCALITA': Compiobbi-Ellera

SEDIME PRESENTE AL: Presente al 1977

CATASTO Foglio: 0040 Part: 123



#### Descrizione dell'edificio alla data della ricognizione

##### TIPO DI COPERTURA

A Falde

##### DESTINAZIONE D'USO

residenziale

Note:

##### DESTINAZIONE D'USO AL PIANO TERRA

#### ELEMENTI DECORATIVI DI PREGIO

##### INCONGRUITA'

Materiale	Tipo	Colore
---	Tettoia e baracca nell'area di pertinenza	---
Legno e coppi e embrici	Tettoia ingresso	---

#### CLASSIFICAZIONE DEL PIANO OPERATIVO

Classe 4 - Edifici o complessi di modesto valore, neutri e/o compatibili rispetto al contesto

#### NOTE



## COMUNE DI FIESOLE RICOGNIZIONE DEL PATRIMONIO EDILIZIO ESISTENTE

DATA DELLA RICOGNIZIONE: 25/06/2002

TOPONIMO - LOCALITA': Compiobbi-Ellera

SEDIME PRESENTE AL: CorpoA presente al 1977

CATASTO Foglio: 0040 Part: 246



### Descrizione dell'edificio alla data della ricognizione

#### TIPO DI COPERTURA

A Falde

#### DESTINAZIONE D'USO

residenziale

Note:

#### DESTINAZIONE D'USO AL PIANO TERRA

#### ELEMENTI DECORATIVI DI PREGIO

#### INCONGRUITA'

#### CLASSIFICAZIONE DEL PIANO OPERATIVO

Classe 4 - Edifici o complessi di modesto valore, neutri e/o compatibili rispetto al contesto

#### NOTE



## COMUNE DI FIESOLE RICOGNIZIONE DEL PATRIMONIO EDILIZIO ESISTENTE

DATA DELLA RICOGNIZIONE: 25/06/2002

TOPONIMO - LOCALITA': Compiobbi-Ellera

SEDIME PRESENTE AL: Presente al 1962/65

CATASTO Foglio: 0040 Part: 92



### Descrizione dell'edificio alla data della ricognizione

#### TIPO DI COPERTURA

A Falde

#### DESTINAZIONE D'USO

residenziale

Note:

#### DESTINAZIONE D'USO AL PIANO TERRA

#### ELEMENTI DECORATIVI DI PREGIO

#### INCONGRUITA'

#### CLASSIFICAZIONE DEL PIANO OPERATIVO

Classe 4 - Edifici o complessi di modesto valore, neutri e/o compatibili rispetto al contesto

#### NOTE



## COMUNE DI FIESOLE RICOGNIZIONE DEL PATRIMONIO EDILIZIO ESISTENTE

DATA DELLA RICOGNIZIONE: 25/06/2002

TOPONIMO - LOCALITA': Compiobbi-Ellera

SEDIME PRESENTE AL: Presente al 1962/65

CATASTO Foglio: 0040 Part: 93



### Descrizione dell'edificio alla data della ricognizione

#### TIPO DI COPERTURA

A Falde

#### DESTINAZIONE D'USO

residenziale

Note:

#### DESTINAZIONE D'USO AL PIANO TERRA

#### ELEMENTI DECORATIVI DI PREGIO

#### INCONGRUITA'

**Materiale Tipo Colore**

Coppi Tettini Rosso

#### CLASSIFICAZIONE DEL PIANO OPERATIVO

Classe 4 - Edifici o complessi di modesto valore, neutri e/o compatibili rispetto al contesto

#### NOTE



## COMUNE DI FIESOLE RICOGNIZIONE DEL PATRIMONIO EDILIZIO ESISTENTE

DATA DELLA RICOGNIZIONE: 25/06/2002

TOPONIMO - LOCALITA': Compiobbi-Ellera

SEDIME PRESENTE AL: CorpoA presente al 1962/65

CATASTO Foglio: 0040 Part: 109, 95



### Descrizione dell'edificio alla data della ricognizione

#### TIPO DI COPERTURA

A Falde

#### DESTINAZIONE D'USO

residenziale

Note:

#### DESTINAZIONE D'USO AL PIANO TERRA

#### ELEMENTI DECORATIVI DI PREGIO

#### INCONGRUITA'

Materiale	Tipo	Colore
Metallo e vetro	Veranda	Verde

#### CLASSIFICAZIONE DEL PIANO OPERATIVO

corpo 6a: Classe 4 - Edifici o complessi di modesto valore, neutri e/o compatibili rispetto al contesto; corpo 6b: Classe 5.1 - Edifici o complessi di nullo valore, detrattori dei caratteri del contesto

#### NOTE



## COMUNE DI FIESOLE RICOGNIZIONE DEL PATRIMONIO EDILIZIO ESISTENTE

DATA DELLA RICOGNIZIONE: 25/06/2002

TOPONIMO - LOCALITA': Compiobbi-Ellera

SEDIME PRESENTE AL: CorpoA presente al 1962/65

CATASTO Foglio: 0040 Part: 96



### Descrizione dell'edificio alla data della ricognizione

#### TIPO DI COPERTURA

A Falde

#### DESTINAZIONE D'USO

residenziale

Note:

#### DESTINAZIONE D'USO AL PIANO TERRA

#### ELEMENTI DECORATIVI DI PREGIO

#### INCONGRUITA'

#### CLASSIFICAZIONE DEL PIANO OPERATIVO

corpo 7a: Classe 4 - Edifici o complessi di modesto valore, neutri e/o compatibili rispetto al contesto; corpo 7b: Classe 5.1 - Edifici o complessi di nullo valore, detrattori dei caratteri del contesto

#### NOTE





## COMUNE DI FIESOLE

### RICOGNIZIONE DEL PATRIMONIO EDILIZIO ESISTENTE

DATA DELLA RICOGNIZIONE: 25/06/2002

TOPONIMO - LOCALITA': Compiobbi-Ellera

SEDIME PRESENTE AL: Presente al 1977

CATASTO Foglio: 0040 Part: 97



#### Descrizione dell'edificio alla data della ricognizione

##### TIPO DI COPERTURA

A Falde

##### DESTINAZIONE D'USO

residenziale

Note:

##### DESTINAZIONE D'USO AL PIANO TERRA

Tipo	Via	Civico	Note
Fondi per autorimessa	VIA PONTANICO	---	---

##### ELEMENTI DECORATIVI DI PREGIO

##### INCONGRUITA'

Materiale	Tipo	Colore
Metallo e vetro	Tettoia del cancello	---

##### CLASSIFICAZIONE DEL PIANO OPERATIVO

Classe 4 - Edifici o complessi di modesto valore, neutri e/o compatibili rispetto al contesto

##### NOTE



## COMUNE DI FIESOLE

### RICOGNIZIONE DEL PATRIMONIO EDILIZIO ESISTENTE

DATA DELLA RICOGNIZIONE: 25/06/2002

TOPONIMO - LOCALITA': Compiobbi-Ellera

SEDIME PRESENTE AL: Presente al 1977

CATASTO Foglio: 0040 Part: 98



#### Descrizione dell'edificio alla data della ricognizione

##### TIPO DI COPERTURA

A Falde

##### DESTINAZIONE D'USO

residenziale

Note:

##### DESTINAZIONE D'USO AL PIANO TERRA

Tipo	Via	Civico	Note
Fondi per autorimessa	VIA PONTANICO	---	---

#### ELEMENTI DECORATIVI DI PREGIO

##### INCONGRUITA'

Materiale	Tipo	Colore
---	Baracche nell'area di pertinenza	---

#### CLASSIFICAZIONE DEL PIANO OPERATIVO

Classe 4 - Edifici o complessi di modesto valore, neutri e/o compatibili rispetto al contesto

#### NOTE



**COMUNE DI FIESOLE**  
**RICOGNIZIONE DEL PATRIMONIO EDILIZIO ESISTENTE**

DATA DELLA RICOGNIZIONE: 25/06/2002

TOPONIMO - LOCALITA': Compiobbi-Ellera

SEDIME PRESENTE AL: Presente al 1977

CATASTO Foglio: 0040 Part: 112



**Descrizione dell'edificio alla data della ricognizione**

**TIPO DI COPERTURA**

A Falde

**DESTINAZIONE D'USO**

residenziale

Note:

**DESTINAZIONE D'USO AL PIANO TERRA**

**ELEMENTI DECORATIVI DI PREGIO**

**INCONGRUITA'**

**CLASSIFICAZIONE DEL PIANO OPERATIVO**

Classe 4 - Edifici o complessi di modesto valore, neutri e/o compatibili rispetto al contesto

**NOTE**



## COMUNE DI FIESOLE RICOGNIZIONE DEL PATRIMONIO EDILIZIO ESISTENTE

DATA DELLA RICOGNIZIONE: 25/06/2002  
 TOPONIMO - LOCALITA': Compiobbi-Ellera  
 SEDIME PRESENTE AL: CorpoA presente al 1977

CATASTO Foglio: 0040 Part: 42



### Descrizione dell'edificio alla data della ricognizione

#### TIPO DI COPERTURA

A Falde

#### DESTINAZIONE D'USO

industriale e artigianale

Note:

#### DESTINAZIONE D'USO AL PIANO TERRA

Tipo	Via	Civico	Note
Autorimessa	VIA CALCINAIA	---	
Magazzini	VIA CALCINAIA	---	

#### ELEMENTI DECORATIVI DI PREGIO

#### INCONGRUITA'

Materiale	Tipo	Colore
---	Baracca nell'area di pertinenza	---
---	Tettoia nell'area di pertinenza	---

#### CLASSIFICAZIONE DEL PIANO OPERATIVO

Classe 4 - Edifici o complessi di modesto valore, neutri e/o compatibili rispetto al contesto

#### NOTE



**COMUNE DI FIESOLE**  
**RICOGNIZIONE DEL PATRIMONIO EDILIZIO ESISTENTE**

DATA DELLA RICOGNIZIONE: 25/06/2002

TOPONIMO - LOCALITA': Compiobbi-Ellera

SEDIME PRESENTE AL: Presente al 1977

CATASTO Foglio: 0038 Part: 399



**Descrizione dell'edificio alla data della ricognizione**

**TIPO DI COPERTURA**

A Falde

**DESTINAZIONE D'USO**

residenziale

Note:

**DESTINAZIONE D'USO AL PIANO TERRA**

**ELEMENTI DECORATIVI DI PREGIO**

**INCONGRUITA'**

<b>Materiale</b>	<b>Tipo</b>	<b>Colore</b>
Forati e ondulit	Baracca nell'area di pertinenza	---

**CLASSIFICAZIONE DEL PIANO OPERATIVO**

Classe 4 - Edifici o complessi di modesto valore, neutri e/o compatibili rispetto al contesto

**NOTE**



## COMUNE DI FIESOLE RICOGNIZIONE DEL PATRIMONIO EDILIZIO ESISTENTE

DATA DELLA RICOGNIZIONE: 25/06/2002

TOPONIMO - LOCALITA': Compiobbi-Ellera

SEDIME PRESENTE AL: Presente al 1985

CATASTO Foglio: 0038 Part: 381



### Descrizione dell'edificio alla data della ricognizione

#### TIPO DI COPERTURA

A Falde

#### DESTINAZIONE D'USO

residenziale

Note:

#### DESTINAZIONE D'USO AL PIANO TERRA

### ELEMENTI DECORATIVI DI PREGIO

#### INCONGRUITA'

Materiale	Tipo	Colore
Coppi e embrici	Tettini	Rosso
Coppi e embrici	Tettoia sopra l'ingresso	Rosso

### CLASSIFICAZIONE DEL PIANO OPERATIVO

Classe 4 - Edifici o complessi di modesto valore, neutri e/o compatibili rispetto al contesto

### NOTE



**COMUNE DI FIESOLE**  
**RICOGNIZIONE DEL PATRIMONIO EDILIZIO ESISTENTE**

DATA DELLA RICOGNIZIONE: 25/06/2002

TOPONIMO - LOCALITA': Compiobbi-Ellera

SEDIME PRESENTE AL: Presente al 1977

CATASTO Foglio: 0038 Part: 267



**Descrizione dell'edificio alla data della ricognizione**

**TIPO DI COPERTURA**

A Falde

**DESTINAZIONE D'USO**

residenziale

Note:

**DESTINAZIONE D'USO AL PIANO TERRA**

**ELEMENTI DECORATIVI DI PREGIO**

**INCONGRUITA'**

**CLASSIFICAZIONE DEL PIANO OPERATIVO**

Classe 4 - Edifici o complessi di modesto valore, neutri e/o compatibili rispetto al contesto

**NOTE**



## COMUNE DI FIESOLE RICOGNIZIONE DEL PATRIMONIO EDILIZIO ESISTENTE

DATA DELLA RICOGNIZIONE: 25/06/2002

TOPONIMO - LOCALITA': Compiobbi-Ellera

SEDIME PRESENTE AL: Presente al 1985

CATASTO Foglio: 0038 Part: 247



### Descrizione dell'edificio alla data della ricognizione

#### TIPO DI COPERTURA

A Falde

#### DESTINAZIONE D'USO

residenziale

Note:

#### DESTINAZIONE D'USO AL PIANO TERRA

#### ELEMENTI DECORATIVI DI PREGIO

#### INCONGRUITA'

#### CLASSIFICAZIONE DEL PIANO OPERATIVO

Classe 4 - Edifici o complessi di modesto valore, neutri e/o compatibili rispetto al contesto

#### NOTE





**COMUNE DI FIESOLE**  
**RICOGNIZIONE DEL PATRIMONIO EDILIZIO ESISTENTE**

DATA DELLA RICOGNIZIONE: 25/06/2002

TOPONIMO - LOCALITA': Compiobbi-Ellera

SEDIME PRESENTE AL: Presente al 1977

CATASTO Foglio: 0038 Part: 270



**Descrizione dell'edificio alla data della ricognizione**

**TIPO DI COPERTURA**

A Falde

**DESTINAZIONE D'USO**

residenziale

Note:

**DESTINAZIONE D'USO AL PIANO TERRA**

**ELEMENTI DECORATIVI DI PREGIO**

**INCONGRUITA'**

**CLASSIFICAZIONE DEL PIANO OPERATIVO**

Classe 4 - Edifici o complessi di modesto valore, neutri e/o compatibili rispetto al contesto

**NOTE**



## COMUNE DI FIESOLE RICOGNIZIONE DEL PATRIMONIO EDILIZIO ESISTENTE

DATA DELLA RICOGNIZIONE: 25/06/2002

TOPONIMO - LOCALITA': Compiobbi-Ellera

SEDIME PRESENTE AL: Presente al 1977

CATASTO Foglio: 0038 Part: 265



### Descrizione dell'edificio alla data della ricognizione

#### TIPO DI COPERTURA

A Falde

#### DESTINAZIONE D'USO

residenziale

Note:

#### DESTINAZIONE D'USO AL PIANO TERRA

#### ELEMENTI DECORATIVI DI PREGIO

#### INCONGRUITA'

**Materiale Tipo**

**Colore**

--- Tettoia nell'area di pertinenza ---

#### CLASSIFICAZIONE DEL PIANO OPERATIVO

Classe 4 - Edifici o complessi di modesto valore, neutri e/o compatibili rispetto al contesto

#### NOTE



## COMUNE DI FIESOLE RICOGNIZIONE DEL PATRIMONIO EDILIZIO ESISTENTE

DATA DELLA RICOGNIZIONE: 25/06/2002

TOPONIMO - LOCALITA': Compiobbi-Ellera

SEDIME PRESENTE AL: Presente al 1977

CATASTO Foglio: 0038 Part: 217, 231



### Descrizione dell'edificio alla data della ricognizione

#### TIPO DI COPERTURA

A Falde

#### DESTINAZIONE D'USO

residenziale

Note:

#### DESTINAZIONE D'USO AL PIANO TERRA

Tipo	Via	Civico Note
Fondi non rilevabili	VIA FORNACE	56?.62

#### ELEMENTI DECORATIVI DI PREGIO

#### INCONGRUITA'

Materiale	Tipo	Colore
---	Baracca nell'area di pertinenza	---

#### CLASSIFICAZIONE DEL PIANO OPERATIVO

Classe 4 - Edifici o complessi di modesto valore, neutri e/o compatibili rispetto al contesto

#### NOTE



## COMUNE DI FIESOLE RICOGNIZIONE DEL PATRIMONIO EDILIZIO ESISTENTE

DATA DELLA RICOGNIZIONE: 26/06/2002

TOPONIMO - LOCALITA': Compiobbi-Ellera

SEDIME PRESENTE AL: Presente al 1977

CATASTO Foglio: 0038 Part: 217



### Descrizione dell'edificio alla data della ricognizione

#### TIPO DI COPERTURA

A Falde

#### DESTINAZIONE D'USO

residenziale

Note:

#### DESTINAZIONE D'USO AL PIANO TERRA

#### ELEMENTI DECORATIVI DI PREGIO

#### INCONGRUITA'

Materiale	Tipo	Colore
Legno e coppi e embrici	Tettoia sopra l'ingresso	---

#### CLASSIFICAZIONE DEL PIANO OPERATIVO

Classe 4 - Edifici o complessi di modesto valore, neutri e/o compatibili rispetto al contesto

#### NOTE



**COMUNE DI FIESOLE**  
**RICOGNIZIONE DEL PATRIMONIO EDILIZIO ESISTENTE**

DATA DELLA RICOGNIZIONE: 26/06/2002  
 TOPONIMO - LOCALITA': Compiobbi-Ellera  
 SEDIME PRESENTE AL: CorpoA presente al 1977

CATASTO Foglio: 0038 Part: 255, 303, 352



**Descrizione dell'edificio alla data della ricognizione**

**TIPO DI COPERTURA**

A Falde

**DESTINAZIONE D'USO**

residenziale

Note:

**DESTINAZIONE D'USO AL PIANO TERRA**

**Tipo**                      **Via Civico Note**  
 Comm/P.Esercizi                      (Corpo B sul retro)

**ELEMENTI DECORATIVI DI PREGIO**

**INCONGRUITA'**

Materiale	Tipo	Colore
---	Tettoie nell'area di pertinenza	---
---	Baracca nell'area di pertinenza	---

**CLASSIFICAZIONE DEL PIANO OPERATIVO**

Classe 4 - Edifici o complessi di modesto valore, neutri e/o compatibili rispetto al contesto

**NOTE**



## COMUNE DI FIESOLE RICOGNIZIONE DEL PATRIMONIO EDILIZIO ESISTENTE

DATA DELLA RICOGNIZIONE: 26/06/2002

TOPONIMO - LOCALITA': Compiobbi-Ellera

SEDIME PRESENTE AL: Presente al 1977

CATASTO Foglio: 0038 Part: 258



### Descrizione dell'edificio alla data della ricognizione

#### TIPO DI COPERTURA

A Falde

#### DESTINAZIONE D'USO

residenziale

Note:

#### DESTINAZIONE D'USO AL PIANO TERRA

#### ELEMENTI DECORATIVI DI PREGIO

#### INCONGRUITA'

#### CLASSIFICAZIONE DEL PIANO OPERATIVO

Classe 4 - Edifici o complessi di modesto valore, neutri e/o compatibili rispetto al contesto

#### NOTE



## COMUNE DI FIESOLE RICOGNIZIONE DEL PATRIMONIO EDILIZIO ESISTENTE

DATA DELLA RICOGNIZIONE: 26/06/2002

TOPONIMO - LOCALITA': Compiobbi-Ellera

SEDIME PRESENTE AL: Presente al 1962/65

CATASTO Foglio: 0038 Part: 251



### Descrizione dell'edificio alla data della ricognizione

#### TIPO DI COPERTURA

A Falde

#### DESTINAZIONE D'USO

residenziale

Note:

#### DESTINAZIONE D'USO AL PIANO TERRA

#### ELEMENTI DECORATIVI DI PREGIO

#### INCONGRUITA'

Materiale	Tipo	Colore
---	Tettoia nell'area di pertinenza	---

#### CLASSIFICAZIONE DEL PIANO OPERATIVO

Classe 4 - Edifici o complessi di modesto valore, neutri e/o compatibili rispetto al contesto

#### NOTE



## COMUNE DI FIESOLE RICOGNIZIONE DEL PATRIMONIO EDILIZIO ESISTENTE

DATA DELLA RICOGNIZIONE: 26/06/2002

TOPONIMO - LOCALITA': Compiobbi-Ellera

SEDIME PRESENTE AL: Presente al 1977

CATASTO Foglio: 0038 Part: 50



### Descrizione dell'edificio alla data della ricognizione

#### TIPO DI COPERTURA

A Falde

#### DESTINAZIONE D'USO

residenziale

Note:

#### DESTINAZIONE D'USO AL PIANO TERRA

#### ELEMENTI DECORATIVI DI PREGIO

#### INCONGRUITA'

Materiale	Tipo	Colore
Coppi, embrici e legno	Tettoie sopra gli ingressi	Rosso
---	Baracca nell'area di pertinenza	---

#### CLASSIFICAZIONE DEL PIANO OPERATIVO

Classe 4 - Edifici o complessi di modesto valore, neutri e/o compatibili rispetto al contesto

#### NOTE





## COMUNE DI FIESOLE RICOGNIZIONE DEL PATRIMONIO EDILIZIO ESISTENTE

DATA DELLA RICOGNIZIONE: 26/06/2002

TOPONIMO - LOCALITA': Compiobbi-Ellera

SEDIME PRESENTE AL: CorpoA presente al 1962/65; CorpoB presente al 1985

CATASTO Foglio: 0038 Part: 169, 193



### Descrizione dell'edificio alla data della ricognizione

#### TIPO DI COPERTURA

A Falde

#### DESTINAZIONE D'USO

residenziale

Note:

#### DESTINAZIONE D'USO AL PIANO TERRA

#### ELEMENTI DECORATIVI DI PREGIO

#### INCONGRUITA'

#### CLASSIFICAZIONE DEL PIANO OPERATIVO

corpo 23a: Classe 4 - Edifici o complessi di modesto valore, neutri e/o compatibili rispetto al contesto; corpo 23b: Classe 5.1 - Edifici o complessi di nullo valore, detrattori dei caratteri del contesto

#### NOTE



## COMUNE DI FIESOLE RICOGNIZIONE DEL PATRIMONIO EDILIZIO ESISTENTE

DATA DELLA RICOGNIZIONE: 26/06/2002

TOPONIMO - LOCALITA': Compiobbi-Ellera

SEDIME PRESENTE AL: CorpoA presente al 1962/65; CorpoB presente al 1985

CATASTO Foglio: 0038 Part: 180, 182, 183, 184



### Descrizione dell'edificio alla data della ricognizione

#### TIPO DI COPERTURA

A Falde

#### DESTINAZIONE D'USO

residenziale

Note:

#### DESTINAZIONE D'USO AL PIANO TERRA

#### ELEMENTI DECORATIVI DI PREGIO

#### INCONGRUITA'

#### CLASSIFICAZIONE DEL PIANO OPERATIVO

corpo 24a: Classe 4 - Edifici o complessi di modesto valore, neutri e/o compatibili rispetto al contesto; corpo 24b: Classe 5.1 - Edifici o complessi di nullo valore, detrattori dei caratteri del contesto

#### NOTE



## COMUNE DI FIESOLE RICOGNIZIONE DEL PATRIMONIO EDILIZIO ESISTENTE

DATA DELLA RICOGNIZIONE: 26/06/2002

TOPONIMO - LOCALITA': Compiobbi-Ellera

SEDIME PRESENTE AL: CorpoA presente al 1962/65

CATASTO Foglio: 0038 Part: 168



### Descrizione dell'edificio alla data della ricognizione

#### TIPO DI COPERTURA

A Falde

#### DESTINAZIONE D'USO

residenziale

Note:

#### DESTINAZIONE D'USO AL PIANO TERRA

#### ELEMENTI DECORATIVI DI PREGIO

#### INCONGRUITA'

Materiale	Tipo	Colore
---	Tettoia nell'area di pertinenza	---

#### CLASSIFICAZIONE DEL PIANO OPERATIVO

corpo 25: Classe 4 - Edifici o complessi di modesto valore, neutri e/o compatibili rispetto al contesto; corpo 25b: Classe 5.1 - Edifici o complessi di nullo valore, detrattori dei caratteri del contesto

#### NOTE



## COMUNE DI FIESOLE RICOGNIZIONE DEL PATRIMONIO EDILIZIO ESISTENTE

DATA DELLA RICOGNIZIONE: 26/06/2002

TOPONIMO - LOCALITA': Compiobbi-Ellera

SEDIME PRESENTE AL: CorpoA presente al 1962/65; CorpoB presente al 1985

CATASTO Foglio: 0038 Part: 141



### Descrizione dell'edificio alla data della ricognizione

#### TIPO DI COPERTURA

A Falde

#### DESTINAZIONE D'USO

residenziale

Note:

#### DESTINAZIONE D'USO AL PIANO TERRA

#### ELEMENTI DECORATIVI DI PREGIO

#### INCONGRUITA'

#### CLASSIFICAZIONE DEL PIANO OPERATIVO

corpo 26a: Classe 4 - Edifici o complessi di modesto valore, neutri e/o compatibili rispetto al contesto; corpo 26b: Classe 5.1 - Edifici o complessi di nullo valore, detrattori dei caratteri del contesto

#### NOTE



## COMUNE DI FIESOLE

### RICOGNIZIONE DEL PATRIMONIO EDILIZIO ESISTENTE

DATA DELLA RICOGNIZIONE: 26/06/2002

TOPONIMO - LOCALITA': Compiobbi-Ellera

SEDIME PRESENTE AL: Presente al 1962/65

CATASTO Foglio: 0038 Part: 127



#### Descrizione dell'edificio alla data della ricognizione

##### TIPO DI COPERTURA

A Falde

##### DESTINAZIONE D'USO

residenziale

Note:

##### DESTINAZIONE D'USO AL PIANO TERRA

Tipo	Via	Civico	Note
Fondi per autorimessa	VIA FORNACE	---	

#### ELEMENTI DECORATIVI DI PREGIO

#### INCONGRUITA'

#### CLASSIFICAZIONE DEL PIANO OPERATIVO

Classe 4 - Edifici o complessi di modesto valore, neutri e/o compatibili rispetto al contesto

#### NOTE



## COMUNE DI FIESOLE

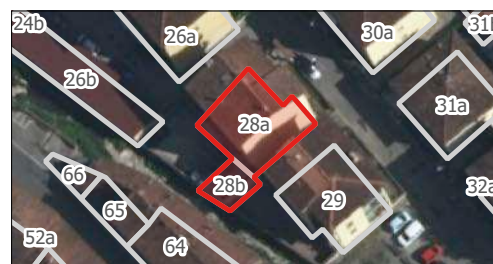
### RICOGNIZIONE DEL PATRIMONIO EDILIZIO ESISTENTE

DATA DELLA RICOGNIZIONE: 26/06/2002

TOPONIMO - LOCALITA': Compiobbi-Ellera

SEDIME PRESENTE AL: CorpoA presente al 1962/65

CATASTO Foglio: 0038 Part: 128, 221



#### Descrizione dell'edificio alla data della ricognizione

##### TIPO DI COPERTURA

A Falde

##### DESTINAZIONE D'USO

residenziale

Note:

##### DESTINAZIONE D'USO AL PIANO TERRA

##### ELEMENTI DECORATIVI DI PREGIO

##### INCONGRUITA'

##### CLASSIFICAZIONE DEL PIANO OPERATIVO

corpo 28a: Classe 4 - Edifici o complessi di modesto valore, neutri e/o compatibili rispetto al contesto; corpo 28b: Classe 5.1 - Edifici o complessi di nullo valore, detrattori dei caratteri del contesto

##### NOTE



## COMUNE DI FIESOLE RICOGNIZIONE DEL PATRIMONIO EDILIZIO ESISTENTE

DATA DELLA RICOGNIZIONE: 26/06/2002

TOPONIMO - LOCALITA': Compiobbi-Ellera

SEDIME PRESENTE AL: Presente al 1962/65

CATASTO Foglio: 0038 Part: 156



### Descrizione dell'edificio alla data della ricognizione

#### TIPO DI COPERTURA

A Falde

#### DESTINAZIONE D'USO

residenziale

Note:

#### DESTINAZIONE D'USO AL PIANO TERRA

#### ELEMENTI DECORATIVI DI PREGIO

#### INCONGRUITA'

#### CLASSIFICAZIONE DEL PIANO OPERATIVO

Classe 4 - Edifici o complessi di modesto valore, neutri e/o compatibili rispetto al contesto

#### NOTE



## COMUNE DI FIESOLE RICOGNIZIONE DEL PATRIMONIO EDILIZIO ESISTENTE

DATA DELLA RICOGNIZIONE: 26/06/2002

TOPONIMO - LOCALITA': Compiobbi-Ellera

SEDIME PRESENTE AL: CorpoA presente al 1962/65

CATASTO Foglio: 0038 Part: 127, 130, 131, 133, 134, 135, 136, 137, 138

### Descrizione dell'edificio alla data della ricognizione

#### TIPO DI COPERTURA

A Falde

#### DESTINAZIONE D'USO

residenziale

Note:

#### DESTINAZIONE D'USO AL PIANO TERRA



#### ELEMENTI DECORATIVI DI PREGIO

#### INCONGRUITA'

#### CLASSIFICAZIONE DEL PIANO OPERATIVO

corpo 30a: Classe 4 - Edifici o complessi di modesto valore, neutri e/o compatibili rispetto al contesto; corpo 30b: Classe 5.1 - Edifici o complessi di nullo valore, detrattori dei caratteri del contesto

#### NOTE





## COMUNE DI FIESOLE RICOGNIZIONE DEL PATRIMONIO EDILIZIO ESISTENTE

DATA DELLA RICOGNIZIONE: 26/06/2002

TOPONIMO - LOCALITA': Compiobbi-Ellera

SEDIME PRESENTE AL: CorpoA presente al 1962/65

CATASTO Foglio: 0038 Part: 121, 122



### Descrizione dell'edificio alla data della ricognizione

#### TIPO DI COPERTURA

A Falde

#### DESTINAZIONE D'USO

residenziale

Note:

#### DESTINAZIONE D'USO AL PIANO TERRA

#### ELEMENTI DECORATIVI DI PREGIO

#### INCONGRUITA'

#### CLASSIFICAZIONE DEL PIANO OPERATIVO

corpo 31a: Classe 4 - Edifici o complessi di modesto valore, neutri e/o compatibili rispetto al contesto; corpo 31b: Classe 5.1 - Edifici o complessi di nullo valore, detrattori dei caratteri del contesto

#### NOTE



## COMUNE DI FIESOLE RICOGNIZIONE DEL PATRIMONIO EDILIZIO ESISTENTE

DATA DELLA RICOGNIZIONE: 26/06/2002

TOPONIMO - LOCALITA': Compiobbi-Ellera

SEDIME PRESENTE AL: CorpoA presente al 1962/65

CATASTO Foglio: 0038 Part: 120, 243



### Descrizione dell'edificio alla data della ricognizione

#### TIPO DI COPERTURA

A Falde

#### DESTINAZIONE D'USO

residenziale

Note:

#### DESTINAZIONE D'USO AL PIANO TERRA

#### ELEMENTI DECORATIVI DI PREGIO

#### INCONGRUITA'

Materiale	Tipo	Colore
Metallo e plastica	Tettoie nell'area di pertinenza	Verde

#### CLASSIFICAZIONE DEL PIANO OPERATIVO

corpo 32a, corpo 32b: Classe 4 - Edifici o complessi di modesto valore, neutri e/o compatibili rispetto al contesto;  
corpo 32c: Classe 5 - Edifici o complessi di nullo valore, non in contrasto con i caratteri del contesto

#### NOTE



## COMUNE DI FIESOLE RICOGNIZIONE DEL PATRIMONIO EDILIZIO ESISTENTE

DATA DELLA RICOGNIZIONE: 26/06/2002

TOPONIMO - LOCALITA': Compiobbi-Ellera

SEDIME PRESENTE AL: CorpoA presente al 1962/65

CATASTO Foglio: 0038 Part: 460



### Descrizione dell'edificio alla data della ricognizione

#### TIPO DI COPERTURA

A Falde

#### DESTINAZIONE D'USO

residenziale

Note:

#### DESTINAZIONE D'USO AL PIANO TERRA

Tipo	Via	Civico	Note
Fondi non rilevabili	VIA FORNACE	6	
Fondi non rilevabili	VIA FORNACE	---	

#### ELEMENTI DECORATIVI DI PREGIO

#### INCONGRUITA'

Materiale	Tipo	Colore
---	Baracca nell'area di pertinenza	---
Coppi e embrici	Tettini	Rosso

#### CLASSIFICAZIONE DEL PIANO OPERATIVO

corpo 33a: Classe 4 - Edifici o complessi di modesto valore, neutri e/o compatibili rispetto al contesto; corpo 33c: Classe 5.1 - Edifici o complessi di nullo valore, detrattori dei caratteri del contesto

#### NOTE



## COMUNE DI FIESOLE

### RICOGNIZIONE DEL PATRIMONIO EDILIZIO ESISTENTE

DATA DELLA RICOGNIZIONE: 27/06/2002

TOPONIMO - LOCALITA': Compiobbi-Ellera

SEDIME PRESENTE AL: Presente al 1985

CATASTO Foglio: 0038 Part: 195



#### Descrizione dell'edificio alla data della ricognizione

##### TIPO DI COPERTURA

A Falde

##### DESTINAZIONE D'USO

residenziale

Note:

##### DESTINAZIONE D'USO AL PIANO TERRA

#### ELEMENTI DECORATIVI DI PREGIO

##### INCONGRUITA'

Materiale	Tipo	Colore
Metallo e vetro	Tamponamento del sottoscala esterno	---
Plastica	Tettoia nell'area di pertinenza	Verde
---	Baracca nell'area di pertinenza	---

#### CLASSIFICAZIONE DEL PIANO OPERATIVO

Classe 4 - Edifici o complessi di modesto valore, neutri e/o compatibili rispetto al contesto

#### NOTE



## COMUNE DI FIESOLE

### RICOGNIZIONE DEL PATRIMONIO EDILIZIO ESISTENTE

DATA DELLA RICOGNIZIONE: 27/06/2002

TOPONIMO - LOCALITA': Compiobbi-Ellera

SEDIME PRESENTE AL: CorpoA,CorpoB presenti al 1985

CATASTO Foglio: 0038 Part: 190



#### Descrizione dell'edificio alla data della ricognizione

##### TIPO DI COPERTURA

A Falde

##### DESTINAZIONE D'USO

residenziale

Note:

##### DESTINAZIONE D'USO AL PIANO TERRA

#### ELEMENTI DECORATIVI DI PREGIO

##### INCONGRUITA'

Materiale	Tipo	Colore
Coppi e embrici	Tettini	Rosso
Plastica	Tettoia nell'area di pertinenza	Verde

#### CLASSIFICAZIONE DEL PIANO OPERATIVO

corpo 35a: Classe 4 - Edifici o complessi di modesto valore, neutri e/o compatibili rispetto al contesto; corpo 35b: Classe 5.1 - Edifici o complessi di nullo valore, detrattori dei caratteri del contesto

#### NOTE



## COMUNE DI FIESOLE

### RICOGNIZIONE DEL PATRIMONIO EDILIZIO ESISTENTE

DATA DELLA RICOGNIZIONE: 27/06/2002

TOPONIMO - LOCALITA': Compiobbi-Ellera

SEDIME PRESENTE AL: Presente al 1985

CATASTO Foglio: 0038 Part: 201



#### Descrizione dell'edificio alla data della ricognizione

##### TIPO DI COPERTURA

A Falde

##### DESTINAZIONE D'USO

residenziale

Note:

##### DESTINAZIONE D'USO AL PIANO TERRA

Tipo	Via	Civico	Note
Fondi per autorimessa	VIA FORNACE	---	---

#### ELEMENTI DECORATIVI DI PREGIO

##### INCONGRUITA'

Materiale	Tipo	Colore
---	Baracca nell'area di pertinenza	---

#### CLASSIFICAZIONE DEL PIANO OPERATIVO

Classe 4 - Edifici o complessi di modesto valore, neutri e/o compatibili rispetto al contesto

#### NOTE



## COMUNE DI FIESOLE

### RICOGNIZIONE DEL PATRIMONIO EDILIZIO ESISTENTE

DATA DELLA RICOGNIZIONE: 27/06/2002

TOPONIMO - LOCALITA': Compiobbi-Ellera

SEDIME PRESENTE AL: Presente al 1985

CATASTO Foglio: 0038 Part: 216



#### Descrizione dell'edificio alla data della ricognizione

##### TIPO DI COPERTURA

A Falde

##### DESTINAZIONE D'USO

residenziale

Note:

##### DESTINAZIONE D'USO AL PIANO TERRA

#### ELEMENTI DECORATIVI DI PREGIO

##### INCONGRUITA'

Materiale	Tipo	Colore
Alluminio e plastica	Tettoia e scala esterna	Oro

#### CLASSIFICAZIONE DEL PIANO OPERATIVO

Classe 4 - Edifici o complessi di modesto valore, neutri e/o compatibili rispetto al contesto

#### NOTE



## COMUNE DI FIESOLE RICOGNIZIONE DEL PATRIMONIO EDILIZIO ESISTENTE

DATA DELLA RICOGNIZIONE: 27/06/2002

TOPONIMO - LOCALITA': Compiobbi-Ellera

SEDIME PRESENTE AL: Presente al 1985

CATASTO Foglio: 0038 Part: 223



### Descrizione dell'edificio alla data della ricognizione

#### TIPO DI COPERTURA

A Falde

#### DESTINAZIONE D'USO

residenziale

Note:

#### DESTINAZIONE D'USO AL PIANO TERRA

#### ELEMENTI DECORATIVI DI PREGIO

#### INCONGRUITA'

Materiale	Tipo	Colore
---	Tettoia nell'area di pertinenza	---

#### CLASSIFICAZIONE DEL PIANO OPERATIVO

Classe 4 - Edifici o complessi di modesto valore, neutri e/o compatibili rispetto al contesto

#### NOTE





## COMUNE DI FIESOLE RICOGNIZIONE DEL PATRIMONIO EDILIZIO ESISTENTE

DATA DELLA RICOGNIZIONE: 27/06/2002

TOPONIMO - LOCALITA': Compiobbi-Ellera

SEDIME PRESENTE AL: Presente al 1985

CATASTO Foglio: 0038 Part: 268



### Descrizione dell'edificio alla data della ricognizione

#### TIPO DI COPERTURA

A Falde

#### DESTINAZIONE D'USO

residenziale

Note:

#### DESTINAZIONE D'USO AL PIANO TERRA

#### ELEMENTI DECORATIVI DI PREGIO

#### INCONGRUITA'

**Materiale Tipo**

**Colore**

--- Baracca nell'area di pertinenza ---

#### CLASSIFICAZIONE DEL PIANO OPERATIVO

Classe 4 - Edifici o complessi di modesto valore, neutri e/o compatibili rispetto al contesto

#### NOTE



## COMUNE DI FIESOLE RICOGNIZIONE DEL PATRIMONIO EDILIZIO ESISTENTE

DATA DELLA RICOGNIZIONE: 27/06/2002

TOPONIMO - LOCALITA': Compiobbi-Ellera

SEDIME PRESENTE AL: CorpoA presente al 1962/65

CATASTO Foglio: 0038 Part: 133, 165, 453



### Descrizione dell'edificio alla data della ricognizione

#### TIPO DI COPERTURA

A Falde

#### DESTINAZIONE D'USO

residenziale

Note:

#### DESTINAZIONE D'USO AL PIANO TERRA

#### ELEMENTI DECORATIVI DI PREGIO

#### INCONGRUITA'

Materiale	Tipo	Colore
---	Baracca nell'area di pertinenza	---
---	Tettoia nell'area di pertinenza	---

#### CLASSIFICAZIONE DEL PIANO OPERATIVO

corpo 40a: Classe 4 - Edifici o complessi di modesto valore, neutri e/o compatibili rispetto al contesto; corpo 40b, corpo 40c, corpo 40d: Classe 5.1 - Edifici o complessi di nullo valore, detrattori dei caratteri del contesto

#### NOTE



## COMUNE DI FIESOLE RICOGNIZIONE DEL PATRIMONIO EDILIZIO ESISTENTE

DATA DELLA RICOGNIZIONE: 27/06/2002

TOPONIMO - LOCALITA': Compiobbi-Ellera

SEDIME PRESENTE AL: Presente al 1962/65

CATASTO Foglio: 0038 Part: 412, 414



### Descrizione dell'edificio alla data della ricognizione

#### TIPO DI COPERTURA

A Falde

#### DESTINAZIONE D'USO

residenziale

Note:

#### DESTINAZIONE D'USO AL PIANO TERRA

#### ELEMENTI DECORATIVI DI PREGIO

#### INCONGRUITA'

#### CLASSIFICAZIONE DEL PIANO OPERATIVO

Classe 4 - Edifici o complessi di modesto valore, neutri e/o compatibili rispetto al contesto

#### NOTE



## COMUNE DI FIESOLE RICOGNIZIONE DEL PATRIMONIO EDILIZIO ESISTENTE

DATA DELLA RICOGNIZIONE: 27/06/2002

TOPONIMO - LOCALITA': Compiobbi-Ellera

SEDIME PRESENTE AL: Presente al 1985

CATASTO Foglio: 0038 Part: 272



### Descrizione dell'edificio alla data della ricognizione

#### TIPO DI COPERTURA

A Falde

#### DESTINAZIONE D'USO

residenziale

Note:

#### DESTINAZIONE D'USO AL PIANO TERRA

#### ELEMENTI DECORATIVI DI PREGIO

#### INCONGRUITA'

#### CLASSIFICAZIONE DEL PIANO OPERATIVO

Classe 4 - Edifici o complessi di modesto valore, neutri e/o compatibili rispetto al contesto

#### NOTE



## COMUNE DI FIESOLE RICOGNIZIONE DEL PATRIMONIO EDILIZIO ESISTENTE

DATA DELLA RICOGNIZIONE: 27/06/2002

TOPONIMO - LOCALITA': Compiobbi-Ellera

SEDIME PRESENTE AL: Presente al 1962/65

CATASTO Foglio: 0038 Part: 279



### Descrizione dell'edificio alla data della ricognizione

#### TIPO DI COPERTURA

A Falde

#### DESTINAZIONE D'USO

residenziale

Note:

#### DESTINAZIONE D'USO AL PIANO TERRA

#### ELEMENTI DECORATIVI DI PREGIO

#### INCONGRUITA'

#### CLASSIFICAZIONE DEL PIANO OPERATIVO

Classe 4 - Edifici o complessi di modesto valore, neutri e/o compatibili rispetto al contesto

#### NOTE



## COMUNE DI FIESOLE RICOGNIZIONE DEL PATRIMONIO EDILIZIO ESISTENTE

DATA DELLA RICOGNIZIONE: 27/06/2002

TOPONIMO - LOCALITA': Compiobbi-Ellera

SEDIME PRESENTE AL: Presente al 1985

CATASTO Foglio: 0038 Part: 224



### Descrizione dell'edificio alla data della ricognizione

#### TIPO DI COPERTURA

A Falde

#### DESTINAZIONE D'USO

residenziale

Note:

#### DESTINAZIONE D'USO AL PIANO TERRA

#### ELEMENTI DECORATIVI DI PREGIO

#### INCONGRUITA'

#### CLASSIFICAZIONE DEL PIANO OPERATIVO

Classe 4 - Edifici o complessi di modesto valore, neutri e/o compatibili rispetto al contesto

#### NOTE



## COMUNE DI FIESOLE RICOGNIZIONE DEL PATRIMONIO EDILIZIO ESISTENTE

DATA DELLA RICOGNIZIONE: 27/06/2002

TOPONIMO - LOCALITA': Compiobbi-Ellera

SEDIME PRESENTE AL: Presente al 1962/65

CATASTO Foglio: 0038 Part: 392



### Descrizione dell'edificio alla data della ricognizione

#### TIPO DI COPERTURA

Piana A Falde

#### DESTINAZIONE D'USO

residenziale

Note:

#### DESTINAZIONE D'USO AL PIANO TERRA

#### ELEMENTI DECORATIVI DI PREGIO

#### INCONGRUITA'

#### CLASSIFICAZIONE DEL PIANO OPERATIVO

Classe 4 - Edifici o complessi di modesto valore, neutri e/o compatibili rispetto al contesto

#### NOTE



## COMUNE DI FIESOLE RICOGNIZIONE DEL PATRIMONIO EDILIZIO ESISTENTE

DATA DELLA RICOGNIZIONE: 27/06/2002

TOPONIMO - LOCALITA': Compiobbi-Ellera

SEDIME PRESENTE AL: Presente al 1985

CATASTO Foglio: 0038 Part: 235



### Descrizione dell'edificio alla data della ricognizione

#### TIPO DI COPERTURA

A Falde

#### DESTINAZIONE D'USO

residenziale

Note:

#### DESTINAZIONE D'USO AL PIANO TERRA

#### ELEMENTI DECORATIVI DI PREGIO

#### INCONGRUITA'

#### CLASSIFICAZIONE DEL PIANO OPERATIVO

Classe 4 - Edifici o complessi di modesto valore, neutri e/o compatibili rispetto al contesto

#### NOTE





## COMUNE DI FIESOLE

### RICOGNIZIONE DEL PATRIMONIO EDILIZIO ESISTENTE

DATA DELLA RICOGNIZIONE: 27/06/2002

TOPONIMO - LOCALITA': Compiobbi-Ellera

SEDIME PRESENTE AL: Presente al 1977

CATASTO Foglio: 0038 Part: 236



#### Descrizione dell'edificio alla data della ricognizione

##### TIPO DI COPERTURA

A Falde

##### DESTINAZIONE D'USO

residenziale

Note:

##### DESTINAZIONE D'USO AL PIANO TERRA

#### ELEMENTI DECORATIVI DI PREGIO

##### INCONGRUITA'

Materiale	Tipo	Colore
---	Tettoia nell'area di pertinenza	---

#### CLASSIFICAZIONE DEL PIANO OPERATIVO

Classe 4 - Edifici o complessi di modesto valore, neutri e/o compatibili rispetto al contesto

#### NOTE



**COMUNE DI FIESOLE**  
**RICOGNIZIONE DEL PATRIMONIO EDILIZIO ESISTENTE**

DATA DELLA RICOGNIZIONE: 28/06/2002

TOPONIMO - LOCALITA': Compiobbi-Ellera

SEDIME PRESENTE AL: Presente al 1977

CATASTO Foglio: 0038 Part: 237, 240



**Descrizione dell'edificio alla data della ricognizione**

**TIPO DI COPERTURA**

A Falde

**DESTINAZIONE D'USO**

residenziale

Note:

**DESTINAZIONE D'USO AL PIANO TERRA**

**ELEMENTI DECORATIVI DI PREGIO**

**INCONGRUITA'**

**CLASSIFICAZIONE DEL PIANO OPERATIVO**

Classe 4 - Edifici o complessi di modesto valore, neutri e/o compatibili rispetto al contesto

**NOTE**



## COMUNE DI FIESOLE RICOGNIZIONE DEL PATRIMONIO EDILIZIO ESISTENTE

DATA DELLA RICOGNIZIONE: 28/06/2002

TOPONIMO - LOCALITA': Compiobbi-Ellera

SEDIME PRESENTE AL: CorpoA presente al 1962/65

CATASTO Foglio: 0040 Part: 86



### Descrizione dell'edificio alla data della ricognizione

#### TIPO DI COPERTURA

A Falde

#### DESTINAZIONE D'USO

residenziale

Note:

#### DESTINAZIONE D'USO AL PIANO TERRA

#### ELEMENTI DECORATIVI DI PREGIO

#### INCONGRUITA'

#### CLASSIFICAZIONE DEL PIANO OPERATIVO

corpo 50a: Classe 4 - Edifici o complessi di modesto valore, neutri e/o compatibili rispetto al contesto; corpo 50b: Classe 5.1 - Edifici o complessi di nullo valore, detrattori dei caratteri del contesto

#### NOTE



## COMUNE DI FIESOLE RICOGNIZIONE DEL PATRIMONIO EDILIZIO ESISTENTE

DATA DELLA RICOGNIZIONE: 28/06/2002

TOPONIMO - LOCALITA': Compiobbi-Ellera

SEDIME PRESENTE AL: Presente al 1962/65

CATASTO Foglio: 0044 Part: 182



### Descrizione dell'edificio alla data della ricognizione

#### TIPO DI COPERTURA

A Falde

#### DESTINAZIONE D'USO

residenziale

Note:

#### DESTINAZIONE D'USO AL PIANO TERRA

#### ELEMENTI DECORATIVI DI PREGIO

#### INCONGRUITA'

#### CLASSIFICAZIONE DEL PIANO OPERATIVO

Classe 4 - Edifici o complessi di modesto valore, neutri e/o compatibili rispetto al contesto

#### NOTE



## COMUNE DI FIESOLE RICOGNIZIONE DEL PATRIMONIO EDILIZIO ESISTENTE

DATA DELLA RICOGNIZIONE: 28/06/2002

TOPONIMO - LOCALITA': Compiobbi-Ellera

SEDIME PRESENTE AL: CorpoA presente al 1962/65

CATASTO Foglio: 0044 Part: 181



### Descrizione dell'edificio alla data della ricognizione

#### TIPO DI COPERTURA

A Falde

#### DESTINAZIONE D'USO

residenziale

Note:

#### DESTINAZIONE D'USO AL PIANO TERRA

#### ELEMENTI DECORATIVI DI PREGIO

#### INCONGRUITA'

#### CLASSIFICAZIONE DEL PIANO OPERATIVO

corpo 52a: Classe 3 - Edifici o complessi di interesse architettonico; corpo 52b: Classe 5.1 - Edifici o complessi di nullo valore, detrattori dei caratteri del contesto

#### NOTE



## COMUNE DI FIESOLE RICOGNIZIONE DEL PATRIMONIO EDILIZIO ESISTENTE

DATA DELLA RICOGNIZIONE: 28/06/2002

TOPONIMO - LOCALITA': Compiobbi-Ellera

SEDIME PRESENTE AL: CorpoA presente al 1962/65

CATASTO Foglio: 0044 Part: 179



### Descrizione dell'edificio alla data della ricognizione

#### TIPO DI COPERTURA

A Falde

#### DESTINAZIONE D'USO

residenziale

Note:

#### DESTINAZIONE D'USO AL PIANO TERRA

#### ELEMENTI DECORATIVI DI PREGIO

#### INCONGRUITA'

#### CLASSIFICAZIONE DEL PIANO OPERATIVO

corpo 53a: Classe 3 - Edifici o complessi di interesse architettonico; corpo 53b: Classe 5.1 - Edifici o complessi di nullo valore, detrattori dei caratteri del contesto

#### NOTE



## COMUNE DI FIESOLE RICOGNIZIONE DEL PATRIMONIO EDILIZIO ESISTENTE

DATA DELLA RICOGNIZIONE: 28/06/2002

TOPONIMO - LOCALITA': Compiobbi-Ellera

SEDIME PRESENTE AL: CorpoA presente al 1962/65

CATASTO Foglio: 0044 Part: 180



### Descrizione dell'edificio alla data della ricognizione

#### TIPO DI COPERTURA

A Falde

#### DESTINAZIONE D'USO

residenziale

Note:

#### DESTINAZIONE D'USO AL PIANO TERRA

#### ELEMENTI DECORATIVI DI PREGIO

#### INCONGRUITA'

#### CLASSIFICAZIONE DEL PIANO OPERATIVO

corpo 54a: Classe 3 - Edifici o complessi di interesse architettonico; corpo 54b: Classe 5.1 - Edifici o complessi di nullo valore, detrattori dei caratteri del contesto

#### NOTE



## COMUNE DI FIESOLE RICOGNIZIONE DEL PATRIMONIO EDILIZIO ESISTENTE

DATA DELLA RICOGNIZIONE: 28/06/2002

TOPONIMO - LOCALITA': Compiobbi-Ellera

SEDIME PRESENTE AL: CorpoA presente al 1962/65

CATASTO Foglio: 0044 Part: 189



### Descrizione dell'edificio alla data della ricognizione

#### TIPO DI COPERTURA

A Falde

#### DESTINAZIONE D'USO

residenziale

Note:

#### DESTINAZIONE D'USO AL PIANO TERRA

#### ELEMENTI DECORATIVI DI PREGIO

#### INCONGRUITA'

#### CLASSIFICAZIONE DEL PIANO OPERATIVO

corpo 55a: Classe 3 - Edifici o complessi di interesse architettonico; corpo 55b: Classe 5.1 - Edifici o complessi di nullo valore, detrattori dei caratteri del contesto

#### NOTE





## COMUNE DI FIESOLE RICOGNIZIONE DEL PATRIMONIO EDILIZIO ESISTENTE

DATA DELLA RICOGNIZIONE: 28/06/2002

TOPONIMO - LOCALITA': Compiobbi-Ellera

SEDIME PRESENTE AL: CorpoA presente al 1962/65

CATASTO Foglio: 0044 Part: 195, 196



### Descrizione dell'edificio alla data della ricognizione

#### TIPO DI COPERTURA

A Falde

#### DESTINAZIONE D'USO

residenziale

Note:

#### DESTINAZIONE D'USO AL PIANO TERRA

#### ELEMENTI DECORATIVI DI PREGIO

#### INCONGRUITA'

#### CLASSIFICAZIONE DEL PIANO OPERATIVO

corpo 56a: Classe 3 - Edifici o complessi di interesse architettonico; corpo 56b: Classe 5.1 - Edifici o complessi di nullo valore, detrattori dei caratteri del contesto

#### NOTE



## COMUNE DI FIESOLE RICOGNIZIONE DEL PATRIMONIO EDILIZIO ESISTENTE

DATA DELLA RICOGNIZIONE: 28/06/2002

TOPONIMO - LOCALITA': Compiobbi-Ellera

SEDIME PRESENTE AL: Presente al 1962/65

CATASTO Foglio: 0044 Part: 1



### Descrizione dell'edificio alla data della ricognizione

#### TIPO DI COPERTURA

A Falde

#### DESTINAZIONE D'USO

residenziale

Note:

#### DESTINAZIONE D'USO AL PIANO TERRA

Tipo	Via	Civico	Note
------	-----	--------	------

Artigianato	VIA PONTANICO	interno	---
-------------	---------------	---------	-----

#### ELEMENTI DECORATIVI DI PREGIO

#### INCONGRUITA'

Materiale	Tipo	Colore
-----------	------	--------

---	Baracca nell'area di pertinenza	---
-----	---------------------------------	-----

#### CLASSIFICAZIONE DEL PIANO OPERATIVO

Classe 4 - Edifici o complessi di modesto valore, neutri e/o compatibili rispetto al contesto

#### NOTE



**COMUNE DI FIESOLE**  
**RICOGNIZIONE DEL PATRIMONIO EDILIZIO ESISTENTE**

DATA DELLA RICOGNIZIONE: 28/06/2002

TOPONIMO - LOCALITA': Compiobbi-Ellera

SEDIME PRESENTE AL: Presente al 1985

CATASTO Foglio: 0044 Part: 242



**Descrizione dell'edificio alla data della ricognizione**

**TIPO DI COPERTURA**

A Falde

**DESTINAZIONE D'USO**

residenziale

Note:

**DESTINAZIONE D'USO AL PIANO TERRA**

**ELEMENTI DECORATIVI DI PREGIO**

**INCONGRUITA'**

Materiale	Tipo	Colore
---	Tettoia nell'area di pertinenza	---

**CLASSIFICAZIONE DEL PIANO OPERATIVO**

Classe 4 - Edifici o complessi di modesto valore, neutri e/o compatibili rispetto al contesto

**NOTE**



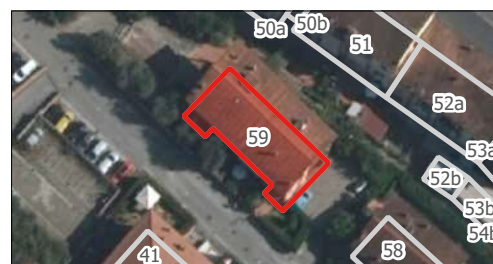
## COMUNE DI FIESOLE RICOGNIZIONE DEL PATRIMONIO EDILIZIO ESISTENTE

DATA DELLA RICOGNIZIONE: 28/06/2002

TOPONIMO - LOCALITA': Compiobbi-Ellera

SEDIME PRESENTE AL: Presente al 1985

CATASTO Foglio: 0044 Part: 298, 299



### Descrizione dell'edificio alla data della ricognizione

#### TIPO DI COPERTURA

A Falde

#### DESTINAZIONE D'USO

residenziale

Note:

#### DESTINAZIONE D'USO AL PIANO TERRA

### ELEMENTI DECORATIVI DI PREGIO

#### INCONGRUITA'

**Materiale Tipo**

**Colore**

--- Deposito di materiali nell'area di pertinenza ---

### CLASSIFICAZIONE DEL PIANO OPERATIVO

Classe 4 - Edifici o complessi di modesto valore, neutri e/o compatibili rispetto al contesto

### NOTE



## COMUNE DI FIESOLE RICOGNIZIONE DEL PATRIMONIO EDILIZIO ESISTENTE

DATA DELLA RICOGNIZIONE: 28/06/2002

TOPONIMO - LOCALITA': Compiobbi-Ellera

SEDIME PRESENTE AL: Presente al 1869

CATASTO Foglio: 0044 Part: 701



### Descrizione dell'edificio alla data della ricognizione

#### TIPO DI COPERTURA

A Falde

#### DESTINAZIONE D'USO

residenziale

Note:

#### DESTINAZIONE D'USO AL PIANO TERRA

#### ELEMENTI DECORATIVI DI PREGIO

#### INCONGRUITA'

Materiale	Tipo	Colore
Muratura	Scala esterna sul retro	---
---	Baracca nell'area di pertinenza	---
---	Tettoia nell'area di pertinenza	---

#### CLASSIFICAZIONE DEL PIANO OPERATIVO

Classe 3 - Edifici o complessi di interesse architettonico

#### NOTE



## COMUNE DI FIESOLE RICOGNIZIONE DEL PATRIMONIO EDILIZIO ESISTENTE

DATA DELLA RICOGNIZIONE: 05/08/2002

TOPONIMO - LOCALITA': Compiobbi-Ellera

SEDIME PRESENTE AL: CorpoA presente al 1962/65

CATASTO Foglio: 0044 Part: 194



### Descrizione dell'edificio alla data della ricognizione

#### TIPO DI COPERTURA

A Falde

#### DESTINAZIONE D'USO

residenziale

Note:

#### DESTINAZIONE D'USO AL PIANO TERRA

Tipo	Via	Civico	Note
Fondi per autorimessa	VIA PONTANICO	---	
Comm/P.Esercizi	VIA PONTANICO	4-6	

#### ELEMENTI DECORATIVI DI PREGIO

#### INCONGRUITA'

Materiale	Tipo	Colore
Metallo e vetro	Tamponamento sotto la terrazza	---
---	Baracca nell'area di pertinenza	---
Muratura e metallo	Scala esterna e terrazzo	---

#### CLASSIFICAZIONE DEL PIANO OPERATIVO

corpo 61a: Classe 4 - Edifici o complessi di modesto valore, neutri e/o compatibili rispetto al contesto; corpo 61b: Classe 5.1 - Edifici o complessi di nullo valore, detrattori dei caratteri del contesto

#### NOTE




## COMUNE DI FIESOLE RICOGNIZIONE DEL PATRIMONIO EDILIZIO ESISTENTE

DATA DELLA RICOGNIZIONE: 05/08/2002

TOPONIMO - LOCALITA': Compiobbi-Ellera

SEDIME PRESENTE AL: Presente al 1962/65

CATASTO Foglio: 0044 Part: 168



### Descrizione dell'edificio alla data della ricognizione

#### TIPO DI COPERTURA

Piana

#### DESTINAZIONE D'USO

impianti tecnici

Note:

#### DESTINAZIONE D'USO AL PIANO TERRA

#### ELEMENTI DECORATIVI DI PREGIO

#### INCONGRUITA'

#### CLASSIFICAZIONE DEL PIANO OPERATIVO

Classe 5.1 - Edifici o complessi di nullo valore, detrattori dei caratteri del contesto

#### NOTE



## COMUNE DI FIESOLE RICOGNIZIONE DEL PATRIMONIO EDILIZIO ESISTENTE

DATA DELLA RICOGNIZIONE: 05/08/2002

TOPONIMO - LOCALITA': Compiobbi-Ellera

SEDIME PRESENTE AL: CorpoA presente al 1962/65

CATASTO Foglio: 0044 Part: 169, 172



### Descrizione dell'edificio alla data della ricognizione

#### TIPO DI COPERTURA

A Falde

#### DESTINAZIONE D'USO

residenziale

Note:

#### DESTINAZIONE D'USO AL PIANO TERRA

#### ELEMENTI DECORATIVI DI PREGIO

#### INCONGRUITA'

#### CLASSIFICAZIONE DEL PIANO OPERATIVO

corpo 63a: Classe 3 - Edifici o complessi di interesse architettonico; corpo 63b: Classe 5.1 - Edifici o complessi di nullo valore, detrattori dei caratteri del contesto

#### NOTE





## COMUNE DI FIESOLE RICOGNIZIONE DEL PATRIMONIO EDILIZIO ESISTENTE

DATA DELLA RICOGNIZIONE: 05/08/2002

TOPONIMO - LOCALITA': Compiobbi-Ellera

SEDIME PRESENTE AL: Presente al 1962/65

CATASTO Foglio: 0044 Part: 170



### Descrizione dell'edificio alla data della ricognizione

#### TIPO DI COPERTURA

A Falde

#### DESTINAZIONE D'USO

residenziale

Note:

#### DESTINAZIONE D'USO AL PIANO TERRA

#### ELEMENTI DECORATIVI DI PREGIO

#### INCONGRUITA'

#### CLASSIFICAZIONE DEL PIANO OPERATIVO

Classe 3 - Edifici o complessi di interesse architettonico

#### NOTE



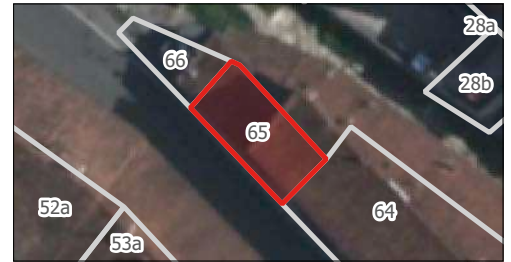
## COMUNE DI FIESOLE RICOGNIZIONE DEL PATRIMONIO EDILIZIO ESISTENTE

DATA DELLA RICOGNIZIONE: 05/08/2002

TOPONIMO - LOCALITA': Compiobbi-Ellera

SEDIME PRESENTE AL: Presente al 1962/65

CATASTO Foglio: 0044 Part: 175



### Descrizione dell'edificio alla data della ricognizione

#### TIPO DI COPERTURA

A Falde

#### DESTINAZIONE D'USO

residenziale

Note:

#### DESTINAZIONE D'USO AL PIANO TERRA

#### ELEMENTI DECORATIVI DI PREGIO

#### INCONGRUITA'

#### CLASSIFICAZIONE DEL PIANO OPERATIVO

Classe 4 - Edifici o complessi di modesto valore, neutri e/o compatibili rispetto al contesto

#### NOTE



## COMUNE DI FIESOLE RICOGNIZIONE DEL PATRIMONIO EDILIZIO ESISTENTE

DATA DELLA RICOGNIZIONE: 05/08/2002

TOPONIMO - LOCALITA': Compiobbi-Ellera

SEDIME PRESENTE AL: Presente al 1962/65

CATASTO Foglio: 0044 Part: 176



### Descrizione dell'edificio alla data della ricognizione

#### TIPO DI COPERTURA

Piana

#### DESTINAZIONE D'USO

magazzino

Note:

#### DESTINAZIONE D'USO AL PIANO TERRA

#### ELEMENTI DECORATIVI DI PREGIO

#### INCONGRUITA'

#### CLASSIFICAZIONE DEL PIANO OPERATIVO

Classe 5.1 - Edifici o complessi di nullo valore, detrattori dei caratteri del contesto

#### NOTE



## COMUNE DI FIESOLE RICOGNIZIONE DEL PATRIMONIO EDILIZIO ESISTENTE

DATA DELLA RICOGNIZIONE: 05/08/2002

TOPONIMO - LOCALITA': Compiobbi-Ellera

SEDIME PRESENTE AL: CorpoA presente al 1936/39

CATASTO Foglio: 0045 Part: 2



### Descrizione dell'edificio alla data della ricognizione

#### TIPO DI COPERTURA

A Falde

#### DESTINAZIONE D'USO

residenziale

Note:

#### DESTINAZIONE D'USO AL PIANO TERRA

#### ELEMENTI DECORATIVI DI PREGIO

#### INCONGRUITA'

Materiale	Tipo	Colore
---	Tettoie nell'area di pertinenza	---

#### CLASSIFICAZIONE DEL PIANO OPERATIVO

corpo 67a: Classe 3 - Edifici o complessi di interesse architettonico; corpo 67b: Classe 5.1 - Edifici o complessi di nullo valore, detrattori dei caratteri del contesto

#### NOTE



## COMUNE DI FIESOLE

### RICOGNIZIONE DEL PATRIMONIO EDILIZIO ESISTENTE

DATA DELLA RICOGNIZIONE: 05/08/2002

TOPONIMO - LOCALITA': Compiobbi-Ellera

SEDIME PRESENTE AL: Presente al 1985

CATASTO Foglio: 0045 Part: 433



#### Descrizione dell'edificio alla data della ricognizione

##### TIPO DI COPERTURA

A Falde

##### DESTINAZIONE D'USO

residenziale

Note:

##### DESTINAZIONE D'USO AL PIANO TERRA

#### ELEMENTI DECORATIVI DI PREGIO

##### INCONGRUITA'

Materiale	Tipo	Colore
Marsigliesi e metallo	Tettoia sopra l'ingresso	---

#### CLASSIFICAZIONE DEL PIANO OPERATIVO

Classe 4 - Edifici o complessi di modesto valore, neutri e/o compatibili rispetto al contesto

#### NOTE



## COMUNE DI FIESOLE RICOGNIZIONE DEL PATRIMONIO EDILIZIO ESISTENTE

DATA DELLA RICOGNIZIONE: 05/08/2002

TOPONIMO - LOCALITA': Compiobbi-Ellera

SEDIME PRESENTE AL: CorpoA presente al 1936/39

CATASTO Foglio: 0045 Part: 181



### Descrizione dell'edificio alla data della ricognizione

#### TIPO DI COPERTURA

A Falde

#### DESTINAZIONE D'USO

residenziale

Note:

#### DESTINAZIONE D'USO AL PIANO TERRA

#### ELEMENTI DECORATIVI DI PREGIO

#### INCONGRUITA'

Materiale	Tipo	Colore
Muratura	Scala esterna	---
Coppi, embrici e legno	Tettoia sopra l'ingresso	---

#### CLASSIFICAZIONE DEL PIANO OPERATIVO

corpo 69a: Classe 3 - Edifici o complessi di interesse architettonico; corpo 69b: Classe 4 - Edifici o complessi di modesto valore, neutri e/o compatibili rispetto al contesto

#### NOTE



## COMUNE DI FIESOLE RICOGNIZIONE DEL PATRIMONIO EDILIZIO ESISTENTE

DATA DELLA RICOGNIZIONE: 05/08/2002

TOPONIMO - LOCALITA': Compiobbi-Ellera

SEDIME PRESENTE AL: Presente al 1962/65

CATASTO Foglio: 0045 Part: 179



### Descrizione dell'edificio alla data della ricognizione

#### TIPO DI COPERTURA

A Falde

#### DESTINAZIONE D'USO

residenziale

Note:

#### DESTINAZIONE D'USO AL PIANO TERRA

#### ELEMENTI DECORATIVI DI PREGIO

#### INCONGRUITA'

**Materiale Tipo**

**Colore**

--- Baracca nell'area di pertinenza ---

#### CLASSIFICAZIONE DEL PIANO OPERATIVO

Classe 4 - Edifici o complessi di modesto valore, neutri e/o compatibili rispetto al contesto

#### NOTE



## COMUNE DI FIESOLE RICOGNIZIONE DEL PATRIMONIO EDILIZIO ESISTENTE

DATA DELLA RICOGNIZIONE: 05/08/2002

TOPONIMO - LOCALITA': Compiobbi-Ellera

SEDIME PRESENTE AL: CorpoA presente al 1962/65

CATASTO Foglio: 0045 Part: 350



### Descrizione dell'edificio alla data della ricognizione

#### TIPO DI COPERTURA

A Falde

#### DESTINAZIONE D'USO

residenziale

Note:

#### DESTINAZIONE D'USO AL PIANO TERRA

### ELEMENTI DECORATIVI DI PREGIO

#### INCONGRUITA'

Materiale	Tipo	Colore
---	Baracca nell'area di pertinenza	---
---	Tettoia nell'area di pertinenza	---

### CLASSIFICAZIONE DEL PIANO OPERATIVO

Classe 4 - Edifici o complessi di modesto valore, neutri e/o compatibili rispetto al contesto

### NOTE





**COMUNE DI FIESOLE**  
**RICOGNIZIONE DEL PATRIMONIO EDILIZIO ESISTENTE**

DATA DELLA RICOGNIZIONE: 05/08/2002

TOPONIMO - LOCALITA': Compiobbi-Ellera

SEDIME PRESENTE AL: Presente al 1962/65

CATASTO Foglio: 0045 Part: 790



**Descrizione dell'edificio alla data della ricognizione**

**TIPO DI COPERTURA**

A Falde

**DESTINAZIONE D'USO**

residenziale

Note:

**DESTINAZIONE D'USO AL PIANO TERRA**

**ELEMENTI DECORATIVI DI PREGIO**

**INCONGRUITA'**

Materiale	Tipo	Colore
---	Baracca nell'area di pertinenza	---

**CLASSIFICAZIONE DEL PIANO OPERATIVO**

Classe 4 - Edifici o complessi di modesto valore, neutri e/o compatibili rispetto al contesto

**NOTE**



## COMUNE DI FIESOLE RICOGNIZIONE DEL PATRIMONIO EDILIZIO ESISTENTE

DATA DELLA RICOGNIZIONE: 05/08/2002

TOPONIMO - LOCALITA': Compiobbi-Ellera

SEDIME PRESENTE AL: CorpoA presente al 1962/65

CATASTO Foglio: 0045 Part: 352, 790



### Descrizione dell'edificio alla data della ricognizione

#### TIPO DI COPERTURA

A Falde

#### DESTINAZIONE D'USO

residenziale

Note:

#### DESTINAZIONE D'USO AL PIANO TERRA

### ELEMENTI DECORATIVI DI PREGIO

#### INCONGRUITA'

Materiale	Tipo	Colore
---	Tettoia nell'area di pertinenza	---
---	Baracca nell'area di pertinenza	---

### CLASSIFICAZIONE DEL PIANO OPERATIVO

corpo 73a: Classe 4 - Edifici o complessi di modesto valore, neutri e/o compatibili rispetto al contesto; corpo 73b: Classe 5.1 - Edifici o complessi di nullo valore, detrattori dei caratteri del contesto

### NOTE



## COMUNE DI FIESOLE RICOGNIZIONE DEL PATRIMONIO EDILIZIO ESISTENTE

DATA DELLA RICOGNIZIONE: 05/08/2002

TOPONIMO - LOCALITA': Compiobbi-Ellera

SEDIME PRESENTE AL: Presente al 1985

CATASTO Foglio: 0045 Part: 320



### Descrizione dell'edificio alla data della ricognizione

#### TIPO DI COPERTURA

A Falde

#### DESTINAZIONE D'USO

residenziale

Note:

#### DESTINAZIONE D'USO AL PIANO TERRA

#### ELEMENTI DECORATIVI DI PREGIO

#### INCONGRUITA'

**Materiale Tipo Colore**

Portoghesi Tettini ---

#### CLASSIFICAZIONE DEL PIANO OPERATIVO

Classe 4 - Edifici o complessi di modesto valore, neutri e/o compatibili rispetto al contesto

#### NOTE



## COMUNE DI FIESOLE

### RICOGNIZIONE DEL PATRIMONIO EDILIZIO ESISTENTE

DATA DELLA RICOGNIZIONE: 05/08/2002

TOPONIMO - LOCALITA': Compiobbi-Ellera

SEDIME PRESENTE AL: CorpoA presente al 1962/65

CATASTO Foglio: 0045 Part: 362, 375, 5



#### Descrizione dell'edificio alla data della ricognizione

##### TIPO DI COPERTURA

A Falde

##### DESTINAZIONE D'USO

residenziale

Note:

##### DESTINAZIONE D'USO AL PIANO TERRA

#### ELEMENTI DECORATIVI DI PREGIO

##### INCONGRUITA'

Materiale	Tipo	Colore
Legno e vetro	Tamponamento della loggia	---
Coppi, embrici e legno	Tettoia sopra l'ingresso	---

#### CLASSIFICAZIONE DEL PIANO OPERATIVO

corpo 75a: Classe 4 - Edifici o complessi di modesto valore, neutri e/o compatibili rispetto al contesto; corpo 75b, corpo 75c: Classe 5.1 - Edifici o complessi di nullo valore, detrattori dei caratteri del contesto

#### NOTE



## COMUNE DI FIESOLE RICOGNIZIONE DEL PATRIMONIO EDILIZIO ESISTENTE

DATA DELLA RICOGNIZIONE: 05/08/2002

TOPONIMO - LOCALITA': Compiobbi-Ellera

SEDIME PRESENTE AL: Presente al 1962/65

CATASTO Foglio: 0045 Part: 370, 372, 667



### Descrizione dell'edificio alla data della ricognizione

#### TIPO DI COPERTURA

A Falde

#### DESTINAZIONE D'USO

residenziale

Note:

#### DESTINAZIONE D'USO AL PIANO TERRA

### ELEMENTI DECORATIVI DI PREGIO

#### INCONGRUITA'

Materiale	Tipo	Colore
---	Baracca nell'area di pertinenza	---
---	Tettoia nell'area di pertinenza	---

### CLASSIFICAZIONE DEL PIANO OPERATIVO

Classe 4 - Edifici o complessi di modesto valore, neutri e/o compatibili rispetto al contesto

### NOTE



**COMUNE DI FIESOLE**  
**RICOGNIZIONE DEL PATRIMONIO EDILIZIO ESISTENTE**

DATA DELLA RICOGNIZIONE: 06/08/2002  
 TOPONIMO - LOCALITA': Compiobbi-Ellera  
 SEDIME PRESENTE AL: CorpoA presente al 1962/65  
 CATASTO Foglio: 0045 Part: 321



**Descrizione dell'edificio alla data della ricognizione**

**TIPO DI COPERTURA**

A Falde

**DESTINAZIONE D'USO**

residenziale

Note:

**DESTINAZIONE D'USO AL PIANO TERRA**

Tipo	Via	Civico	Note
Artigianato	VIA SAMBRE	40	Fabbro

**ELEMENTI DECORATIVI DI PREGIO**

**INCONGRUITA'**

**CLASSIFICAZIONE DEL PIANO OPERATIVO**

corpo 77a: Classe 3 - Edifici o complessi di interesse architettonico; corpo 77b: Classe 5.1 - Edifici o complessi di nullo valore, detrattori dei caratteri del contesto

**NOTE**



## COMUNE DI FIESOLE RICOGNIZIONE DEL PATRIMONIO EDILIZIO ESISTENTE

DATA DELLA RICOGNIZIONE: 06/08/2002

TOPONIMO - LOCALITA': Compiobbi-Ellera

SEDIME PRESENTE AL: CorpoA presente al 1962/65

CATASTO Foglio: 0045 Part: 292, 374



### Descrizione dell'edificio alla data della ricognizione

#### TIPO DI COPERTURA

A Falde

#### DESTINAZIONE D'USO

residenziale

Note:

#### DESTINAZIONE D'USO AL PIANO TERRA

#### ELEMENTI DECORATIVI DI PREGIO

#### INCONGRUITA'

#### CLASSIFICAZIONE DEL PIANO OPERATIVO

corpo 78a: Classe 3 - Edifici o complessi di interesse architettonico; corpo 78b: Classe 5.1 - Edifici o complessi di nullo valore, detrattori dei caratteri del contesto

#### NOTE



## COMUNE DI FIESOLE RICOGNIZIONE DEL PATRIMONIO EDILIZIO ESISTENTE

DATA DELLA RICOGNIZIONE: 05/08/2002

TOPONIMO - LOCALITA': Compiobbi-Ellera

SEDIME PRESENTE AL: CorpoA presente al 1962/65

CATASTO Foglio: 0045 Part: 293, 376, 622



### Descrizione dell'edificio alla data della ricognizione

#### TIPO DI COPERTURA

A Falde

#### DESTINAZIONE D'USO

residenziale

Note:

#### DESTINAZIONE D'USO AL PIANO TERRA

#### ELEMENTI DECORATIVI DI PREGIO

#### INCONGRUITA'

#### CLASSIFICAZIONE DEL PIANO OPERATIVO

corpo 79a: Classe 3 - Edifici o complessi di interesse architettonico; corpo 79b, corpo 79c: Classe 5.1 - Edifici o complessi di nullo valore, detrattori dei caratteri del contesto

#### NOTE





## COMUNE DI FIESOLE RICOGNIZIONE DEL PATRIMONIO EDILIZIO ESISTENTE

DATA DELLA RICOGNIZIONE: 06/08/2002  
 TOPONIMO - LOCALITA': Compiobbi-Ellera  
 SEDIME PRESENTE AL: CorpoA presente al 1869

CATASTO Foglio: 0045 Part: 6



### Descrizione dell'edificio alla data della ricognizione

#### TIPO DI COPERTURA

A Falde

#### DESTINAZIONE D'USO

residenziale

Note:

#### DESTINAZIONE D'USO AL PIANO TERRA

Tipo	Via	Civico	Note
Magazzino	VIA SAMBRE	---	---

#### ELEMENTI DECORATIVI DI PREGIO

#### INCONGRUITA'

Materiale	Tipo	Colore
Muratura	Tamponamento dell'arco al piano terra	---

#### CLASSIFICAZIONE DEL PIANO OPERATIVO

corpo 80a: Classe 3 - Edifici o complessi di interesse architettonico; corpo 80b: Classe 4 - Edifici o complessi di modesto valore, neutri e/o compatibili rispetto al contesto

#### NOTE



## COMUNE DI FIESOLE RICOGNIZIONE DEL PATRIMONIO EDILIZIO ESISTENTE

DATA DELLA RICOGNIZIONE: 06/08/2002

TOPONIMO - LOCALITA': Compiobbi-Ellera

SEDIME PRESENTE AL: Presente al 1962/65

CATASTO Foglio: 0045 Part: 345, 402



### Descrizione dell'edificio alla data della ricognizione

#### TIPO DI COPERTURA

A Falde

#### DESTINAZIONE D'USO

residenziale

Note:

#### DESTINAZIONE D'USO AL PIANO TERRA

Tipo	Via	Civico	Note
Comm/P.Esercizi	VIA SAMBRE	---	
Magazzino	VIA SAMBRE	45	

#### ELEMENTI DECORATIVI DI PREGIO

#### INCONGRUITA'

Materiale	Tipo	Colore
Muratura e metallo	Terrazza	---
Metallo e vetro	Parziale tamponamento del terrazzo	Verde
Lamiera	Tettoia sulla terrazza	Grigio

#### CLASSIFICAZIONE DEL PIANO OPERATIVO

Classe 4 - Edifici o complessi di modesto valore, neutri e/o compatibili rispetto al contesto

#### NOTE



**COMUNE DI FIESOLE**  
**RICOGNIZIONE DEL PATRIMONIO EDILIZIO ESISTENTE**

DATA DELLA RICOGNIZIONE: 06/08/2002  
 TOPONIMO - LOCALITA': Compiobbi-Ellera  
 SEDIME PRESENTE AL: Presente al 1962/65

CATASTO Foglio: 0045 Part: 344



**Descrizione dell'edificio alla data della ricognizione**

**TIPO DI COPERTURA**

A Falde

**DESTINAZIONE D'USO**

residenziale

Note:

**DESTINAZIONE D'USO AL PIANO TERRA**

Tipo	Via	Civico	Note
Comm/P.Esercizi	VIA SAMBRE	43	

**ELEMENTI DECORATIVI DI PREGIO**

**INCONGRUITA'**

**CLASSIFICAZIONE DEL PIANO OPERATIVO**

Classe 4 - Edifici o complessi di modesto valore, neutri e/o compatibili rispetto al contesto

**NOTE**



**COMUNE DI FIESOLE**  
**RICOGNIZIONE DEL PATRIMONIO EDILIZIO ESISTENTE**

DATA DELLA RICOGNIZIONE: 06/08/2002

TOPONIMO - LOCALITA': Compiobbi-Ellera

SEDIME PRESENTE AL: Presente al 1962/65

CATASTO Foglio: 0045 Part: 7



**Descrizione dell'edificio alla data della ricognizione**

**TIPO DI COPERTURA**

A Falde

**DESTINAZIONE D'USO**

direzionale e di servizio

Note: sede del PD

**DESTINAZIONE D'USO AL PIANO TERRA**

Tipo	Via	Civico	Note
Fondi per autorimessa	VIA SAMBRE	---	

**ELEMENTI DECORATIVI DI PREGIO**

**INCONGRUITA'**

**CLASSIFICAZIONE DEL PIANO OPERATIVO**

Classe 4 - Edifici o complessi di modesto valore, neutri e/o compatibili rispetto al contesto

**NOTE**



## COMUNE DI FIESOLE RICOGNIZIONE DEL PATRIMONIO EDILIZIO ESISTENTE

DATA DELLA RICOGNIZIONE: 06/08/2002

TOPONIMO - LOCALITA': Compiobbi-Ellera

SEDIME PRESENTE AL: Presente al 1962/65

CATASTO Foglio: 0045 Part: 403



### Descrizione dell'edificio alla data della ricognizione

#### TIPO DI COPERTURA

A Falde

#### DESTINAZIONE D'USO

residenziale

Note:

#### DESTINAZIONE D'USO AL PIANO TERRA

#### ELEMENTI DECORATIVI DI PREGIO

#### INCONGRUITA'

Materiale	Tipo	Colore
Muratura, metallo e vetro	Scala esterna	---

#### CLASSIFICAZIONE DEL PIANO OPERATIVO

Classe 4 - Edifici o complessi di modesto valore, neutri e/o compatibili rispetto al contesto

#### NOTE



## COMUNE DI FIESOLE

### RICOGNIZIONE DEL PATRIMONIO EDILIZIO ESISTENTE

DATA DELLA RICOGNIZIONE: 06/08/2002

TOPONIMO - LOCALITA': Compiobbi-Ellera

SEDIME PRESENTE AL: Presente al 1994

CATASTO Foglio: 0044 Part: 337



#### Descrizione dell'edificio alla data della ricognizione

##### TIPO DI COPERTURA

A Falde

##### DESTINAZIONE D'USO

residenziale

Note:

##### DESTINAZIONE D'USO AL PIANO TERRA

#### ELEMENTI DECORATIVI DI PREGIO

##### INCONGRUITA'

Materiale	Tipo	Colore
Plexiglass	Copertura della terrazza	---
Lamiera	Coprigiunti	Marrone

#### CLASSIFICAZIONE DEL PIANO OPERATIVO

Classe 6 - Edifici o complessi unitari/pianificati

#### NOTE



## COMUNE DI FIESOLE

### RICOGNIZIONE DEL PATRIMONIO EDILIZIO ESISTENTE

DATA DELLA RICOGNIZIONE: 05/08/2002

TOPONIMO - LOCALITA': Compiobbi-Ellera

SEDIME PRESENTE AL: Presente al 1994

CATASTO Foglio: 0044 Part: 364, 365



#### Descrizione dell'edificio alla data della ricognizione

##### TIPO DI COPERTURA

Piana            A Falde

##### DESTINAZIONE D'USO

direzionale e di servizio

Note: servizi socio-sanitari e commercio

##### DESTINAZIONE D'USO AL PIANO TERRA

Tipo	Via	Civico	Note
Misericordia	PIAZZA ETRUSCA	5-7	
Comm/P.Esercizi	PIAZZA ETRUSCA	4-11	
Uffici privati	PIAZZA ETRUSCA	8	
Ufficio postale	PIAZZA ETRUSCA	12?15	

#### ELEMENTI DECORATIVI DI PREGIO

#### INCONGRUITA'

#### CLASSIFICAZIONE DEL PIANO OPERATIVO

Classe 6 - Edifici o complessi unitari/pianificati

#### NOTE



**COMUNE DI FIESOLE**  
**RICOGNIZIONE DEL PATRIMONIO EDILIZIO ESISTENTE**

DATA DELLA RICOGNIZIONE: 05/08/2002

TOPONIMO - LOCALITA': Compiobbi-Ellera

SEDIME PRESENTE AL: Presente al 1962/65

CATASTO Foglio: 0045 Part: 359, 360, 361



**Descrizione dell'edificio alla data della ricognizione**

**TIPO DI COPERTURA**

A Falde

**DESTINAZIONE D'USO**

residenziale

Note:

**DESTINAZIONE D'USO AL PIANO TERRA**

**Tipo Via Civico Note**

Magazzino VIA SAMBRE ---

**ELEMENTI DECORATIVI DI PREGIO**

**INCONGRUITA'**

**CLASSIFICAZIONE DEL PIANO OPERATIVO**

Classe 3 - Edifici o complessi di interesse architettonico

**NOTE**





## COMUNE DI FIESOLE RICOGNIZIONE DEL PATRIMONIO EDILIZIO ESISTENTE

DATA DELLA RICOGNIZIONE: 06/08/2002

TOPONIMO - LOCALITA': Compiobbi-Ellera

SEDIME PRESENTE AL: Presente al 1962/65

CATASTO Foglio: 0045 Part: 9



### Descrizione dell'edificio alla data della ricognizione

#### TIPO DI COPERTURA

A Falde

#### DESTINAZIONE D'USO

residenziale

Note:

#### DESTINAZIONE D'USO AL PIANO TERRA

#### ELEMENTI DECORATIVI DI PREGIO

#### INCONGRUITA'

#### CLASSIFICAZIONE DEL PIANO OPERATIVO

Classe 3 - Edifici o complessi di interesse architettonico

#### NOTE



## COMUNE DI FIESOLE RICOGNIZIONE DEL PATRIMONIO EDILIZIO ESISTENTE

DATA DELLA RICOGNIZIONE: 06/08/2002

TOPONIMO - LOCALITA': Compiobbi-Ellera

SEDIME PRESENTE AL: CorpoA presente al 1936/39

CATASTO Foglio: 0045 Part: 9



### Descrizione dell'edificio alla data della ricognizione

#### TIPO DI COPERTURA

A Falde

#### DESTINAZIONE D'USO

residenziale

Note:

#### DESTINAZIONE D'USO AL PIANO TERRA

Tipo	Via	Civico	Note
Fondi per autorimessa	VIA SAMBRE	21?29	
Comm/P.Esercizi	VIA SAMBRE	25	

#### ELEMENTI DECORATIVI DI PREGIO

#### INCONGRUITA'

#### CLASSIFICAZIONE DEL PIANO OPERATIVO

corpo 89a: Classe 3 - Edifici o complessi di interesse architettonico; corpo 89b: Classe 4 - Edifici o complessi di modesto valore, neutri e/o compatibili rispetto al contesto; corpo 89c: Classe 5.1 - Edifici o complessi di nullo valore, detrattori dei caratteri del contesto

#### NOTE



## COMUNE DI FIESOLE RICOGNIZIONE DEL PATRIMONIO EDILIZIO ESISTENTE

DATA DELLA RICOGNIZIONE: 05/08/2002

TOPONIMO - LOCALITA': Compiobbi-Ellera

SEDIME PRESENTE AL: CorpoA presente al 1936/39

CATASTO Foglio: 0045 Part: 3



### Descrizione dell'edificio alla data della ricognizione

#### TIPO DI COPERTURA

A Falde

#### DESTINAZIONE D'USO

residenziale

Note:

#### DESTINAZIONE D'USO AL PIANO TERRA

#### ELEMENTI DECORATIVI DI PREGIO

#### INCONGRUITA'

Materiale	Tipo	Colore
Eternit	Canna fumaria	---

#### CLASSIFICAZIONE DEL PIANO OPERATIVO

Classe 4 - Edifici o complessi di modesto valore, neutri e/o compatibili rispetto al contesto

#### NOTE



**COMUNE DI FIESOLE**  
**RICOGNIZIONE DEL PATRIMONIO EDILIZIO ESISTENTE**

DATA DELLA RICOGNIZIONE: 05/08/2002

TOPONIMO - LOCALITA': Compiobbi-Ellera

SEDIME PRESENTE AL: CorpoA presente al 1962/65

CATASTO Foglio: 0045 Part: 10, 12



**Descrizione dell'edificio alla data della ricognizione**

**TIPO DI COPERTURA**

A Falde

**DESTINAZIONE D'USO**

residenziale

Note:

**DESTINAZIONE D'USO AL PIANO TERRA**

**ELEMENTI DECORATIVI DI PREGIO**

**INCONGRUITA'**

**CLASSIFICAZIONE DEL PIANO OPERATIVO**

corpo 91a: Classe 4 - Edifici o complessi di modesto valore, neutri e/o compatibili rispetto al contesto; corpo 91b, corpo 91c: Classe 5.1 - Edifici o complessi di nullo valore, detrattori dei caratteri del contesto

**NOTE**



## COMUNE DI FIESOLE RICOGNIZIONE DEL PATRIMONIO EDILIZIO ESISTENTE

DATA DELLA RICOGNIZIONE: 05/08/2002

TOPONIMO - LOCALITA': Compiobbi-Ellera

SEDIME PRESENTE AL: CorpoA presente al 1962/65

CATASTO Foglio: 0045 Part: 698



### Descrizione dell'edificio alla data della ricognizione

#### TIPO DI COPERTURA

A Falde

#### DESTINAZIONE D'USO

direzionale e di servizio

Note: edificio scolastico

#### DESTINAZIONE D'USO AL PIANO TERRA

#### ELEMENTI DECORATIVI DI PREGIO

#### INCONGRUITA'

Materiale	Tipo	Colore
Lamiera e prefabbricati in c.a.	Canna fumaria	---

#### CLASSIFICAZIONE DEL PIANO OPERATIVO

corpo 92a: Classe 4 - Edifici o complessi di modesto valore, neutri e/o compatibili rispetto al contesto; corpo 92b: Classe 5.1 - Edifici o complessi di nullo valore, detrattori dei caratteri del contesto

#### NOTE



## COMUNE DI FIESOLE RICOGNIZIONE DEL PATRIMONIO EDILIZIO ESISTENTE

DATA DELLA RICOGNIZIONE: 06/08/2002

TOPONIMO - LOCALITA': Compiobbi-Ellera

SEDIME PRESENTE AL: Presente al 1962/65

CATASTO Foglio: 0045 Part: 17



### Descrizione dell'edificio alla data della ricognizione

#### TIPO DI COPERTURA

A Falde

#### DESTINAZIONE D'USO

residenziale

Note:

#### DESTINAZIONE D'USO AL PIANO TERRA

Tipo	Via	Civico	Note
Uffici privati	VIA SAMBRE	15A	Studio medico

#### ELEMENTI DECORATIVI DI PREGIO

#### INCONGRUITA'

#### CLASSIFICAZIONE DEL PIANO OPERATIVO

Classe 3 - Edifici o complessi di interesse architettonico

#### NOTE



## COMUNE DI FIESOLE RICOGNIZIONE DEL PATRIMONIO EDILIZIO ESISTENTE

DATA DELLA RICOGNIZIONE: 06/08/2002

TOPONIMO - LOCALITA': Compiobbi-Ellera

SEDIME PRESENTE AL: CorpoA presente al 1962/65

CATASTO Foglio: 0045 Part: 287, 347



### Descrizione dell'edificio alla data della ricognizione

#### TIPO DI COPERTURA

A Falde

#### DESTINAZIONE D'USO

residenziale

Note:

#### DESTINAZIONE D'USO AL PIANO TERRA

#### ELEMENTI DECORATIVI DI PREGIO

#### INCONGRUITA'

#### CLASSIFICAZIONE DEL PIANO OPERATIVO

corpo 94a: Classe 3 - Edifici o complessi di interesse architettonico; corpo 94b: Classe 5.1 - Edifici o complessi di nullo valore, detrattori dei caratteri del contesto

#### NOTE



**COMUNE DI FIESOLE**  
**RICOGNIZIONE DEL PATRIMONIO EDILIZIO ESISTENTE**

DATA DELLA RICOGNIZIONE: 03/08/2002

TOPONIMO - LOCALITA': Compiobbi-Ellera

SEDIME PRESENTE AL: Presente al 1962/65

CATASTO Foglio: 0045 Part: 18



**Descrizione dell'edificio alla data della ricognizione**

**TIPO DI COPERTURA**

A Falde

**DESTINAZIONE D'USO**

residenziale

Note:

**DESTINAZIONE D'USO AL PIANO TERRA**

**ELEMENTI DECORATIVI DI PREGIO**

**INCONGRUITA'**

**CLASSIFICAZIONE DEL PIANO OPERATIVO**

Classe 4 - Edifici o complessi di modesto valore, neutri e/o compatibili rispetto al contesto

**NOTE**





## COMUNE DI FIESOLE RICOGNIZIONE DEL PATRIMONIO EDILIZIO ESISTENTE

DATA DELLA RICOGNIZIONE: 03/08/2002

TOPONIMO - LOCALITA': Compiobbi-Ellera

SEDIME PRESENTE AL: CorpoA presente al 1869

CATASTO Foglio: 0044 Part: 7



### Descrizione dell'edificio alla data della ricognizione

#### TIPO DI COPERTURA

A Falde

#### DESTINAZIONE D'USO

residenziale

Note:

#### DESTINAZIONE D'USO AL PIANO TERRA

#### ELEMENTI DECORATIVI DI PREGIO

#### INCONGRUITA'

Materiale	Tipo	Colore
Coppi e embrici	Tettini	---

#### CLASSIFICAZIONE DEL PIANO OPERATIVO

corpo 96a, corpo 96b: Classe 4 - Edifici o complessi di modesto valore, neutri e/o compatibili rispetto al contesto;  
corpo 96c: Classe 5.1 - Edifici o complessi di nullo valore, detrattori dei caratteri del contesto

#### NOTE



## COMUNE DI FIESOLE RICOGNIZIONE DEL PATRIMONIO EDILIZIO ESISTENTE

DATA DELLA RICOGNIZIONE: 03/08/2002

TOPONIMO - LOCALITA': Compiobbi-Ellera

SEDIME PRESENTE AL: CorpoA presente al 1869

CATASTO Foglio: 0044 Part: 8



### Descrizione dell'edificio alla data della ricognizione

#### TIPO DI COPERTURA

A Falde

#### DESTINAZIONE D'USO

residenziale

Note:

#### DESTINAZIONE D'USO AL PIANO TERRA

#### ELEMENTI DECORATIVI DI PREGIO

#### INCONGRUITA'

Materiale	Tipo	Colore
Plastica	Tettoia sul terrazzo	Verde
---	Baracca nell'area di pertinenza	---
Muratura	Superfetazioni sul retro	---

#### CLASSIFICAZIONE DEL PIANO OPERATIVO

corpo 97a: Classe 2 - Edifici o complessi di rilevante valore storico-architettonico; corpo 97b, corpo 97c: Classe 3 - Edifici o complessi di interesse architettonico

#### NOTE



## COMUNE DI FIESOLE RICOGNIZIONE DEL PATRIMONIO EDILIZIO ESISTENTE

DATA DELLA RICOGNIZIONE: 03/08/2002

TOPONIMO - LOCALITA': Compiobbi-Ellera

SEDIME PRESENTE AL: Edificato dopo il 1994(non presente nella cartografia di base utilizzata)

CATASTO Foglio: 0044 Part: 711, 712



### Descrizione dell'edificio alla data della ricognizione

#### TIPO DI COPERTURA

A Falde

#### DESTINAZIONE D'USO

residenziale

Note:

#### DESTINAZIONE D'USO AL PIANO TERRA

#### ELEMENTI DECORATIVI DI PREGIO

#### INCONGRUITA'

#### CLASSIFICAZIONE DEL PIANO OPERATIVO

Classe 4 - Edifici o complessi di modesto valore, neutri e/o compatibili rispetto al contesto

#### NOTE



## COMUNE DI FIESOLE RICOGNIZIONE DEL PATRIMONIO EDILIZIO ESISTENTE

DATA DELLA RICOGNIZIONE: 03/08/2002

TOPONIMO - LOCALITA': Compiobbi-Ellera

SEDIME PRESENTE AL: CorpoA presente al 1936/39

CATASTO Foglio: 0045 Part: 180



### Descrizione dell'edificio alla data della ricognizione

#### TIPO DI COPERTURA

A Falde

#### DESTINAZIONE D'USO

residenziale

Note:

#### DESTINAZIONE D'USO AL PIANO TERRA

#### ELEMENTI DECORATIVI DI PREGIO

#### INCONGRUITA'

#### CLASSIFICAZIONE DEL PIANO OPERATIVO

corpo 99a: Classe 3 - Edifici o complessi di interesse architettonico; corpo 99b: Classe 4 - Edifici o complessi di modesto valore, neutri e/o compatibili rispetto al contesto

#### NOTE



## COMUNE DI FIESOLE RICOGNIZIONE DEL PATRIMONIO EDILIZIO ESISTENTE

DATA DELLA RICOGNIZIONE: 03/08/2002

TOPONIMO - LOCALITA': Compiobbi-Ellera

SEDIME PRESENTE AL: Presente al 1904

CATASTO Foglio: 0045 Part: 16



### Descrizione dell'edificio alla data della ricognizione

#### TIPO DI COPERTURA

A Falde

#### DESTINAZIONE D'USO

residenziale

Note:

#### DESTINAZIONE D'USO AL PIANO TERRA

Tipo	Via	Civico	Note
Comm/P.Esercizi	VIA SAMBRE	12-16	

#### ELEMENTI DECORATIVI DI PREGIO

#### INCONGRUITA'

Materiale	Tipo	Colore
---	Dep. di materiali edili nell'area di pertinenza	---

#### CLASSIFICAZIONE DEL PIANO OPERATIVO

Classe 3 - Edifici o complessi di interesse architettonico

#### NOTE



## COMUNE DI FIESOLE RICOGNIZIONE DEL PATRIMONIO EDILIZIO ESISTENTE

DATA DELLA RICOGNIZIONE: 03/08/2002

TOPONIMO - LOCALITA': Compiobbi-Ellera

SEDIME PRESENTE AL: Presente al 1904

CATASTO Foglio: 0045 Part: 19



### Descrizione dell'edificio alla data della ricognizione

#### TIPO DI COPERTURA

A Falde

#### DESTINAZIONE D'USO

residenziale

Note:

#### DESTINAZIONE D'USO AL PIANO TERRA

#### ELEMENTI DECORATIVI DI PREGIO

#### INCONGRUITA'

#### CLASSIFICAZIONE DEL PIANO OPERATIVO

Classe 3 - Edifici o complessi di interesse architettonico

#### NOTE



## COMUNE DI FIESOLE RICOGNIZIONE DEL PATRIMONIO EDILIZIO ESISTENTE

DATA DELLA RICOGNIZIONE: 03/08/2002

TOPONIMO - LOCALITA': Compiobbi-Ellera

SEDIME PRESENTE AL: CorpoA presente al 1904; ampliamenti presenti al 1962/65

CATASTO Foglio: 0045 Part: 24



### Descrizione dell'edificio alla data della ricognizione

#### TIPO DI COPERTURA

A Falde

#### DESTINAZIONE D'USO

residenziale

Note:

#### DESTINAZIONE D'USO AL PIANO TERRA

Tipo	Via	Civico	Note
Agricoltura	VIA SAMBRE	2	Azienda vinicola
Agricoltura	VIA CALZOLARI	5	Azienda vinicola

#### ELEMENTI DECORATIVI DI PREGIO

#### INCONGRUITA'

#### CLASSIFICAZIONE DEL PIANO OPERATIVO

corpo 102a: Classe 3 - Edifici o complessi di interesse architettonico; corpo 102b: Classe 4 - Edifici o complessi di modesto valore, neutri e/o compatibili rispetto al contesto

#### NOTE



## COMUNE DI FIESOLE RICOGNIZIONE DEL PATRIMONIO EDILIZIO ESISTENTE

DATA DELLA RICOGNIZIONE: 03/08/2002

TOPONIMO - LOCALITA': Compiobbi-Ellera

SEDIME PRESENTE AL: Presente al 1936/39

CATASTO Foglio: 0045 Part: 29



### Descrizione dell'edificio alla data della ricognizione

#### TIPO DI COPERTURA

A Falde

#### DESTINAZIONE D'USO

residenziale

Note:

#### DESTINAZIONE D'USO AL PIANO TERRA

#### ELEMENTI DECORATIVI DI PREGIO

#### INCONGRUITA'

#### CLASSIFICAZIONE DEL PIANO OPERATIVO

Classe 3 - Edifici o complessi di interesse architettonico

#### NOTE





## COMUNE DI FIESOLE RICOGNIZIONE DEL PATRIMONIO EDILIZIO ESISTENTE

DATA DELLA RICOGNIZIONE: 03/08/2002

TOPONIMO - LOCALITA': Compiobbi-Ellera

SEDIME PRESENTE AL: CorpoA presente al 1962/65

CATASTO Foglio: 0045 Part: 27



### Descrizione dell'edificio alla data della ricognizione

#### TIPO DI COPERTURA

A Falde

#### DESTINAZIONE D'USO

industriale e artigianale

Note: autofficina

#### DESTINAZIONE D'USO AL PIANO TERRA

#### ELEMENTI DECORATIVI DI PREGIO

#### INCONGRUITA'

#### CLASSIFICAZIONE DEL PIANO OPERATIVO

corpo 104b: Classe 3 - Edifici o complessi di interesse architettonico; corpo 104a: Classe 4 - Edifici o complessi di modesto valore, neutri e/o compatibili rispetto al contesto; corpo 104c: Classe 5.1 - Edifici o complessi di nullo valore, detrattori dei caratteri del contesto

#### NOTE



## COMUNE DI FIESOLE RICOGNIZIONE DEL PATRIMONIO EDILIZIO ESISTENTE

DATA DELLA RICOGNIZIONE: 03/08/2002

TOPONIMO - LOCALITA': Compiobbi-Ellera

SEDIME PRESENTE AL: CorpoA presente al 1936/39

CATASTO Foglio: 0045 Part: 28



### Descrizione dell'edificio alla data della ricognizione

#### TIPO DI COPERTURA

A Falde

#### DESTINAZIONE D'USO

residenziale

Note:

#### DESTINAZIONE D'USO AL PIANO TERRA

#### ELEMENTI DECORATIVI DI PREGIO

#### INCONGRUITA'

#### CLASSIFICAZIONE DEL PIANO OPERATIVO

corpo 105a: Classe 3 - Edifici o complessi di interesse architettonico; corpo 105b: Classe 5.1 - Edifici o complessi di nullo valore, detrattori dei caratteri del contesto

#### NOTE



## COMUNE DI FIESOLE RICOGNIZIONE DEL PATRIMONIO EDILIZIO ESISTENTE

DATA DELLA RICOGNIZIONE: 03/08/2002

TOPONIMO - LOCALITA': Compiobbi-Ellera

SEDIME PRESENTE AL: ---

CATASTO Foglio: 0045 Part: 289



### Descrizione dell'edificio alla data della ricognizione

#### TIPO DI COPERTURA

A Falde

#### DESTINAZIONE D'USO

impianti tecnici

Note:

#### DESTINAZIONE D'USO AL PIANO TERRA

#### ELEMENTI DECORATIVI DI PREGIO

#### INCONGRUITA'

#### CLASSIFICAZIONE DEL PIANO OPERATIVO

Classe 4 - Edifici o complessi di modesto valore, neutri e/o compatibili rispetto al contesto

#### NOTE



## COMUNE DI FIESOLE RICOGNIZIONE DEL PATRIMONIO EDILIZIO ESISTENTE

DATA DELLA RICOGNIZIONE: 03/08/2002

TOPONIMO - LOCALITA': Compiobbi-Ellera

SEDIME PRESENTE AL: CorpoA presente al 1962/65

CATASTO Foglio: 0044 Part: 12



### Descrizione dell'edificio alla data della ricognizione

#### TIPO DI COPERTURA

A Falde

#### DESTINAZIONE D'USO

commerciale al dettaglio

Note:

#### DESTINAZIONE D'USO AL PIANO TERRA

### ELEMENTI DECORATIVI DI PREGIO

#### INCONGRUITA'

Materiale	Tipo	Colore
---	Deposito COOP nell'area di pertinenza	---
Muratura e metallo	Terrazza sull'Arno	---
---	Baracca nell'area di pertinenza	----

#### CLASSIFICAZIONE DEL PIANO OPERATIVO

corpo 107a: Classe 3 - Edifici o complessi di interesse architettonico; corpo 107b: Classe 5.1 - Edifici o complessi di nullo valore, detrattori dei caratteri del contesto

#### NOTE



## COMUNE DI FIESOLE RICOGNIZIONE DEL PATRIMONIO EDILIZIO ESISTENTE

DATA DELLA RICOGNIZIONE: 03/08/2002

TOPONIMO - LOCALITA': Compiobbi-Ellera

SEDIME PRESENTE AL: Presente al 1936/39

CATASTO Foglio: 0044 Part: 13



### Descrizione dell'edificio alla data della ricognizione

#### TIPO DI COPERTURA

A Falde

#### DESTINAZIONE D'USO

residenziale

Note:

#### DESTINAZIONE D'USO AL PIANO TERRA

Tipo	Via	Civico	Note
Comm/P.Esercizi	VIA ARETINA	---	

#### ELEMENTI DECORATIVI DI PREGIO

#### INCONGRUITA'

#### CLASSIFICAZIONE DEL PIANO OPERATIVO

Classe 4 - Edifici o complessi di modesto valore, neutri e/o compatibili rispetto al contesto

#### NOTE



## COMUNE DI FIESOLE RICOGNIZIONE DEL PATRIMONIO EDILIZIO ESISTENTE

DATA DELLA RICOGNIZIONE: 03/08/2002

TOPONIMO - LOCALITA': Compiobbi-Ellera

SEDIME PRESENTE AL: Presente al 1936/39

CATASTO Foglio: 0044 Part: 14



### Descrizione dell'edificio alla data della ricognizione

#### TIPO DI COPERTURA

A Falde

#### DESTINAZIONE D'USO

residenziale

Note:

#### DESTINAZIONE D'USO AL PIANO TERRA

Tipo	Via	Civico	Note
Fondi per autorimessa	VIA ARETINA	---	

#### ELEMENTI DECORATIVI DI PREGIO

#### INCONGRUITA'

#### CLASSIFICAZIONE DEL PIANO OPERATIVO

corpo 109a: Classe 3 - Edifici o complessi di interesse architettonico; corpo 109b: Classe 5 - Edifici o complessi di nullo valore, non in contrasto con i caratteri del contesto

#### NOTE



## COMUNE DI FIESOLE RICOGNIZIONE DEL PATRIMONIO EDILIZIO ESISTENTE

DATA DELLA RICOGNIZIONE: 03/08/2002

TOPONIMO - LOCALITA': Compiobbi-Ellera

SEDIME PRESENTE AL: CorpoA presente al 1962/65

CATASTO Foglio: 0044 Part: 15, 17, 283, 285



### Descrizione dell'edificio alla data della ricognizione

#### TIPO DI COPERTURA

A Falde

#### DESTINAZIONE D'USO

industriale e artigianale

Note: dismesso

#### DESTINAZIONE D'USO AL PIANO TERRA

Tipo	Via	Civico	Note
Impresa Edile	VIA ARETINA	71C	
Fondi non rilevabili	VIA ARETINA	67	
Fondi non rilevabili	VIA ARETINA	71A-71B	

#### ELEMENTI DECORATIVI DI PREGIO

#### INCONGRUITA'

#### CLASSIFICAZIONE DEL PIANO OPERATIVO

Classe 5 - Edifici o complessi di nullo valore, non in contrasto con i caratteri del contesto

#### NOTE



**COMUNE DI FIESOLE**  
**RICOGNIZIONE DEL PATRIMONIO EDILIZIO ESISTENTE**

DATA DELLA RICOGNIZIONE: 02/08/2002

TOPONIMO - LOCALITA': Compiobbi-Ellera

SEDIME PRESENTE AL: CorpoA presente al 1904

CATASTO Foglio: 0044 Part: 16



**Descrizione dell'edificio alla data della ricognizione**

**TIPO DI COPERTURA**

A Falde

**DESTINAZIONE D'USO**

residenziale

Note:

**DESTINAZIONE D'USO AL PIANO TERRA**

**ELEMENTI DECORATIVI DI PREGIO**

**INCONGRUITA'**

**CLASSIFICAZIONE DEL PIANO OPERATIVO**

corpo 111a: Classe 3 - Edifici o complessi di interesse architettonico; corpo 111b: Classe 5.1 - Edifici o complessi di nullo valore, detrattori dei caratteri del contesto

**NOTE**





## COMUNE DI FIESOLE RICOGNIZIONE DEL PATRIMONIO EDILIZIO ESISTENTE

DATA DELLA RICOGNIZIONE: 06/08/2002

TOPONIMO - LOCALITA': Compiobbi-Ellera

SEDIME PRESENTE AL: CorpoA presente al 1936/39

CATASTO Foglio: 0044 Part: 36



### Descrizione dell'edificio alla data della ricognizione

#### TIPO DI COPERTURA

A Falde

#### DESTINAZIONE D'USO

direzionale e di servizio

Note: Culturale e ricreativi (è il circolo ARCI)

#### DESTINAZIONE D'USO AL PIANO TERRA

#### ELEMENTI DECORATIVI DI PREGIO

#### INCONGRUITA'

Materiale	Tipo	Colore
---	Canna fumaria	---
---	Baracca nell'area di pertinenza	---
---	Tettoia nell'area di pertinenza	---

#### CLASSIFICAZIONE DEL PIANO OPERATIVO

corpo 112b, corpo 112d: Classe 4 - Edifici o complessi di modesto valore, neutri e/o compatibili rispetto al contesto;  
corpo 112c: Classe 5.1 - Edifici o complessi di nullo valore, detrattori dei caratteri del contesto

#### NOTE



## COMUNE DI FIESOLE RICOGNIZIONE DEL PATRIMONIO EDILIZIO ESISTENTE

DATA DELLA RICOGNIZIONE: 02/08/2002

TOPONIMO - LOCALITA': Compiobbi-Ellera

SEDIME PRESENTE AL: CorpoA presente al 1936/39

CATASTO Foglio: 0044 Part: 37, 38, 689



### Descrizione dell'edificio alla data della ricognizione

#### TIPO DI COPERTURA

A Falde

#### DESTINAZIONE D'USO

direzionale e di servizio

Note: Stazione FF.SS

#### DESTINAZIONE D'USO AL PIANO TERRA

#### ELEMENTI DECORATIVI DI PREGIO

#### INCONGRUITA'

#### CLASSIFICAZIONE DEL PIANO OPERATIVO

corpo 113a, corpo 113b, corpo 113d: Classe 3 - Edifici o complessi di interesse architettonico; corpo 113c: Classe 4 - Edifici o complessi di modesto valore, neutri e/o compatibili rispetto al contesto

#### NOTE



## COMUNE DI FIESOLE RICOGNIZIONE DEL PATRIMONIO EDILIZIO ESISTENTE

DATA DELLA RICOGNIZIONE: 02/08/2002

TOPONIMO - LOCALITA': Compiobbi-Ellera

SEDIME PRESENTE AL: CorpoA presente al 1936/39

CATASTO Foglio: 0044 Part: 138, 139, 183, 828



### Descrizione dell'edificio alla data della ricognizione

#### TIPO DI COPERTURA

A Falde

#### DESTINAZIONE D'USO

direzionale e di servizio

Note: Locali dismessi delle ferrovie

#### DESTINAZIONE D'USO AL PIANO TERRA

#### ELEMENTI DECORATIVI DI PREGIO

#### INCONGRUITA'

#### CLASSIFICAZIONE DEL PIANO OPERATIVO

corpo 114a, corpo 114c: Classe 4 - Edifici o complessi di modesto valore, neutri e/o compatibili rispetto al contesto;  
corpo 114b: Classe 5 - Edifici o complessi di nullo valore, non in contrasto con i caratteri del contesto

#### NOTE



## COMUNE DI FIESOLE RICOGNIZIONE DEL PATRIMONIO EDILIZIO ESISTENTE

DATA DELLA RICOGNIZIONE: 02/08/2002

TOPONIMO - LOCALITA': Compiobbi-Ellera

SEDIME PRESENTE AL: CorpoA presente al 1936/39

CATASTO Foglio: 0044 Part: 53



### Descrizione dell'edificio alla data della ricognizione

#### TIPO DI COPERTURA

A Falde

#### DESTINAZIONE D'USO

residenziale

Note:

#### DESTINAZIONE D'USO AL PIANO TERRA

Tipo	Via	Civico	Note
------	-----	--------	------

Fondi non rilevabili	VIA ARETINA	55	
----------------------	-------------	----	--

#### ELEMENTI DECORATIVI DI PREGIO

#### INCONGRUITA'

Materiale	Tipo	Colore
-----------	------	--------

---	Baracca nell'area di pertinenza	---
-----	---------------------------------	-----

#### CLASSIFICAZIONE DEL PIANO OPERATIVO

Classe 3 - Edifici o complessi di interesse architettonico

#### NOTE



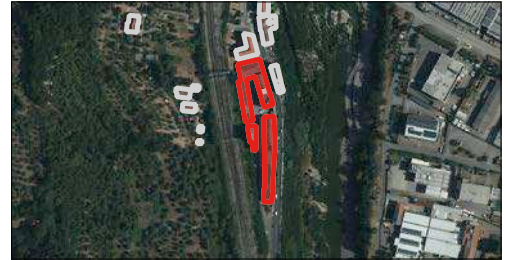
## COMUNE DI FIESOLE RICOGNIZIONE DEL PATRIMONIO EDILIZIO ESISTENTE

DATA DELLA RICOGNIZIONE: 02/08/2002

TOPONIMO - LOCALITA': Compiobbi-Ellera

SEDIME PRESENTE AL: CorpoA,CorpoB,CorpoC presenti al 1936/39

CATASTO Foglio: 0044 Part: 54



### Descrizione dell'edificio alla data della ricognizione

#### TIPO DI COPERTURA

Piana A Falde

#### DESTINAZIONE D'USO

industriale e artigianale

Note: in parte dismesso

#### DESTINAZIONE D'USO AL PIANO TERRA

#### ELEMENTI DECORATIVI DI PREGIO

#### INCONGRUITA'

#### CLASSIFICAZIONE DEL PIANO OPERATIVO

Classe 4 - Edifici o complessi di modesto valore, neutri e/o compatibili rispetto al contesto

#### NOTE



## COMUNE DI FIESOLE RICOGNIZIONE DEL PATRIMONIO EDILIZIO ESISTENTE

DATA DELLA RICOGNIZIONE: 02/08/2002

TOPONIMO - LOCALITA': Compiobbi-Ellera

SEDIME PRESENTE AL: CorpoA presente al 1936/39

CATASTO Foglio: 0044 Part: 741



### Descrizione dell'edificio alla data della ricognizione

#### TIPO DI COPERTURA

Piana

#### DESTINAZIONE D'USO

commerciale al dettaglio

Note: attualmente non utilizzato

#### DESTINAZIONE D'USO AL PIANO TERRA

#### ELEMENTI DECORATIVI DI PREGIO

#### INCONGRUITA'

**Materiale Tipo**

**Colore**

--- Baracca nell'area di pertinenza ---

#### CLASSIFICAZIONE DEL PIANO OPERATIVO

Classe 4 - Edifici o complessi di modesto valore, neutri e/o compatibili rispetto al contesto

#### NOTE



## COMUNE DI FIESOLE RICOGNIZIONE DEL PATRIMONIO EDILIZIO ESISTENTE

DATA DELLA RICOGNIZIONE: 02/08/2002

TOPONIMO - LOCALITA': Compiobbi-Ellera

SEDIME PRESENTE AL: Presente al 1904

CATASTO Foglio: 0044 Part: 118, 123, 124, 126, 322



### Descrizione dell'edificio alla data della ricognizione

#### TIPO DI COPERTURA

A Falde

#### DESTINAZIONE D'USO

residenziale

Note:

#### DESTINAZIONE D'USO AL PIANO TERRA

Tipo	Via	Civico	Note
Artigianato	VIA ARETINA	---	Falegnameria
Fondi non rilevabili	VIA ARETINA	100	

#### ELEMENTI DECORATIVI DI PREGIO

#### INCONGRUITA'

Materiale	Tipo	Colore
Plastica e metallo	Tettoia sul terrazzo	Verde

#### CLASSIFICAZIONE DEL PIANO OPERATIVO

Classe 3 - Edifici o complessi di interesse architettonico

#### NOTE



## COMUNE DI FIESOLE RICOGNIZIONE DEL PATRIMONIO EDILIZIO ESISTENTE

DATA DELLA RICOGNIZIONE: 02/08/2002

TOPONIMO - LOCALITA': Compiobbi-Ellera

SEDIME PRESENTE AL: Presente al 1962/65

CATASTO Foglio: 0044 Part: 118



### Descrizione dell'edificio alla data della ricognizione

#### TIPO DI COPERTURA

A Falde

#### DESTINAZIONE D'USO

residenziale

Note:

#### DESTINAZIONE D'USO AL PIANO TERRA

#### ELEMENTI DECORATIVI DI PREGIO

#### INCONGRUITA'

#### CLASSIFICAZIONE DEL PIANO OPERATIVO

Classe 4 - Edifici o complessi di modesto valore, neutri e/o compatibili rispetto al contesto

#### NOTE





## COMUNE DI FIESOLE

### RICOGNIZIONE DEL PATRIMONIO EDILIZIO ESISTENTE

DATA DELLA RICOGNIZIONE: 06/08/2002

TOPONIMO - LOCALITA': Compiobbi-Ellera

SEDIME PRESENTE AL: Presente al 1936/39

CATASTO Foglio: 0044 Part: 113



#### Descrizione dell'edificio alla data della ricognizione

##### TIPO DI COPERTURA

A Falde

##### DESTINAZIONE D'USO

residenziale

Note:

##### DESTINAZIONE D'USO AL PIANO TERRA

#### ELEMENTI DECORATIVI DI PREGIO

##### INCONGRUITA'

Materiale	Tipo	Colore
Coppi, embrici e legno	Tettoia sopra l'ingresso	---
Plastica	Tettoia sul terrazzo	---
Metallo e vetro	Tamponamento del terrazzo	---

#### CLASSIFICAZIONE DEL PIANO OPERATIVO

Classe 3 - Edifici o complessi di interesse architettonico

#### NOTE



## COMUNE DI FIESOLE RICOGNIZIONE DEL PATRIMONIO EDILIZIO ESISTENTE

DATA DELLA RICOGNIZIONE: 06/08/2002

TOPONIMO - LOCALITA': Compiobbi-Ellera

SEDIME PRESENTE AL: Presente al 1936/39

CATASTO Foglio: 0044 Part: 111



### Descrizione dell'edificio alla data della ricognizione

#### TIPO DI COPERTURA

A Falde

#### DESTINAZIONE D'USO

residenziale

Note:

#### DESTINAZIONE D'USO AL PIANO TERRA

#### ELEMENTI DECORATIVI DI PREGIO

#### INCONGRUITA'

Materiale	Tipo	Colore
Coppi e embrici	Tettino	---

#### CLASSIFICAZIONE DEL PIANO OPERATIVO

Classe 4 - Edifici o complessi di modesto valore, neutri e/o compatibili rispetto al contesto

#### NOTE



## COMUNE DI FIESOLE RICOGNIZIONE DEL PATRIMONIO EDILIZIO ESISTENTE

DATA DELLA RICOGNIZIONE: 03/08/2002

TOPONIMO - LOCALITA': Compiobbi-Ellera

SEDIME PRESENTE AL: Presente al 1936/39

CATASTO Foglio: 0044 Part: 111



### Descrizione dell'edificio alla data della ricognizione

#### TIPO DI COPERTURA

A Falde

#### DESTINAZIONE D'USO

residenziale

Note:

#### DESTINAZIONE D'USO AL PIANO TERRA

#### ELEMENTI DECORATIVI DI PREGIO

#### INCONGRUITA'

#### CLASSIFICAZIONE DEL PIANO OPERATIVO

Classe 4 - Edifici o complessi di modesto valore, neutri e/o compatibili rispetto al contesto

#### NOTE



## COMUNE DI FIESOLE RICOGNIZIONE DEL PATRIMONIO EDILIZIO ESISTENTE

DATA DELLA RICOGNIZIONE: 03/08/2002

TOPONIMO - LOCALITA': Compiobbi-Ellera

SEDIME PRESENTE AL: Presente al 1936/39

CATASTO Foglio: 0044 Part: 110



### Descrizione dell'edificio alla data della ricognizione

#### TIPO DI COPERTURA

A Falde

#### DESTINAZIONE D'USO

residenziale

Note:

#### DESTINAZIONE D'USO AL PIANO TERRA

#### ELEMENTI DECORATIVI DI PREGIO

#### INCONGRUITA'

#### CLASSIFICAZIONE DEL PIANO OPERATIVO

Classe 3 - Edifici o complessi di interesse architettonico

#### NOTE



## COMUNE DI FIESOLE

### RICOGNIZIONE DEL PATRIMONIO EDILIZIO ESISTENTE

DATA DELLA RICOGNIZIONE: 03/08/2002

TOPONIMO - LOCALITA': Compiobbi-Ellera

SEDIME PRESENTE AL: Presente al 1936/39

CATASTO Foglio: 0044 Part: 119



#### Descrizione dell'edificio alla data della ricognizione

##### TIPO DI COPERTURA

A Falde

##### DESTINAZIONE D'USO

residenziale

Note:

##### DESTINAZIONE D'USO AL PIANO TERRA

#### ELEMENTI DECORATIVI DI PREGIO

##### INCONGRUITA'

Materiale	Tipo	Colore
Metallo e vetro	Tamponamento della terrazza	---
Muratura e metallo	Terrazza sul retro	---
Lamiera ed eternit	Baracche nell'area di pertinenza	---

#### CLASSIFICAZIONE DEL PIANO OPERATIVO

Classe 3 - Edifici o complessi di interesse architettonico

#### NOTE



## COMUNE DI FIESOLE

### RICOGNIZIONE DEL PATRIMONIO EDILIZIO ESISTENTE

DATA DELLA RICOGNIZIONE: 03/08/2002

TOPONIMO - LOCALITA': Compiobbi-Ellera

SEDIME PRESENTE AL: Presente al 1936/39

CATASTO Foglio: 0044 Part: 108



#### Descrizione dell'edificio alla data della ricognizione

##### TIPO DI COPERTURA

A Falde

##### DESTINAZIONE D'USO

residenziale

Note:

##### DESTINAZIONE D'USO AL PIANO TERRA

#### ELEMENTI DECORATIVI DI PREGIO

##### INCONGRUITA'

Materiale	Tipo	Colore
Muratura e metallo	Terrazza sul retro	---
Muratura	Superfetazioni sul retro	---

#### CLASSIFICAZIONE DEL PIANO OPERATIVO

Classe 3 - Edifici o complessi di interesse architettonico

#### NOTE



## COMUNE DI FIESOLE RICOGNIZIONE DEL PATRIMONIO EDILIZIO ESISTENTE

DATA DELLA RICOGNIZIONE: 05/08/2002

TOPONIMO - LOCALITA': Compiobbi-Ellera

SEDIME PRESENTE AL: Presente al 1936/39

CATASTO Foglio: 0044 Part: 107



### Descrizione dell'edificio alla data della ricognizione

#### TIPO DI COPERTURA

A Falde

#### DESTINAZIONE D'USO

residenziale

Note:

#### DESTINAZIONE D'USO AL PIANO TERRA

Tipo	Via	Civico	Note
Comm/P.Esercizi	VIA ARETINA	122	Legatoria

#### ELEMENTI DECORATIVI DI PREGIO

#### INCONGRUITA'

#### CLASSIFICAZIONE DEL PIANO OPERATIVO

Classe 3 - Edifici o complessi di interesse architettonico

#### NOTE



## COMUNE DI FIESOLE RICOGNIZIONE DEL PATRIMONIO EDILIZIO ESISTENTE

DATA DELLA RICOGNIZIONE: 05/08/2002

TOPONIMO - LOCALITA': Compiobbi-Ellera

SEDIME PRESENTE AL: Presente al 1936/39

CATASTO Foglio: 0044 Part: 106



### Descrizione dell'edificio alla data della ricognizione

#### TIPO DI COPERTURA

A Falde

#### DESTINAZIONE D'USO

residenziale

Note:

#### DESTINAZIONE D'USO AL PIANO TERRA

Tipo	Via	Civico	Note
------	-----	--------	------

Fondi non rilevabili	VIA ARETINA	130	
----------------------	-------------	-----	--

#### ELEMENTI DECORATIVI DI PREGIO

#### INCONGRUITA'

#### CLASSIFICAZIONE DEL PIANO OPERATIVO

Classe 3 - Edifici o complessi di interesse architettonico

#### NOTE





## COMUNE DI FIESOLE

### RICOGNIZIONE DEL PATRIMONIO EDILIZIO ESISTENTE

DATA DELLA RICOGNIZIONE: 05/08/2002

TOPONIMO - LOCALITA': Compiobbi-Ellera

SEDIME PRESENTE AL: Presente al 1936/39

CATASTO Foglio: 0044 Part: 105



#### Descrizione dell'edificio alla data della ricognizione

##### TIPO DI COPERTURA

A Falde

##### DESTINAZIONE D'USO

residenziale

Note:

##### DESTINAZIONE D'USO AL PIANO TERRA

Tipo	Via	Civico	Note
Fondi non rilevabili	VIA ARETINA	134-136	
Fondi non rilevabili	VIA ARETINA	---	

#### ELEMENTI DECORATIVI DI PREGIO

#### INCONGRUITA'

#### CLASSIFICAZIONE DEL PIANO OPERATIVO

Classe 4 - Edifici o complessi di modesto valore, neutri e/o compatibili rispetto al contesto

#### NOTE



## COMUNE DI FIESOLE RICOGNIZIONE DEL PATRIMONIO EDILIZIO ESISTENTE

DATA DELLA RICOGNIZIONE: 05/08/2002

TOPONIMO - LOCALITA': Compiobbi-Ellera

SEDIME PRESENTE AL: Presente al 1936/39

CATASTO Foglio: 0044 Part: 104



### Descrizione dell'edificio alla data della ricognizione

#### TIPO DI COPERTURA

A Falde

#### DESTINAZIONE D'USO

residenziale

Note:

#### DESTINAZIONE D'USO AL PIANO TERRA

#### ELEMENTI DECORATIVI DI PREGIO

#### INCONGRUITA'

Materiale	Tipo	Colore
Muratura e metallo	Terrazza sul retro	---

#### CLASSIFICAZIONE DEL PIANO OPERATIVO

Classe 3 - Edifici o complessi di interesse architettonico

#### NOTE



## COMUNE DI FIESOLE RICOGNIZIONE DEL PATRIMONIO EDILIZIO ESISTENTE

DATA DELLA RICOGNIZIONE: 05/08/2002

TOPONIMO - LOCALITA': Compiobbi-Ellera

SEDIME PRESENTE AL: CorpoA presente al 1869

CATASTO Foglio: 0044 Part: 103



### Descrizione dell'edificio alla data della ricognizione

#### TIPO DI COPERTURA

A Falde

#### DESTINAZIONE D'USO

residenziale

Note:

#### DESTINAZIONE D'USO AL PIANO TERRA

Tipo	Via	Civico	Note
Comm/P.Esercizi	VIA ARETINA	144-146	

#### ELEMENTI DECORATIVI DI PREGIO

#### INCONGRUITA'

Materiale	Tipo	Colore
Metallo e plastica	Copertura terrazza	---

#### CLASSIFICAZIONE DEL PIANO OPERATIVO

corpo 133a: Classe 3 - Edifici o complessi di interesse architettonico; corpo 133b: Classe 5.1 - Edifici o complessi di nullo valore, detrattori dei caratteri del contesto

#### NOTE



## COMUNE DI FIESOLE RICOGNIZIONE DEL PATRIMONIO EDILIZIO ESISTENTE

DATA DELLA RICOGNIZIONE: 05/08/2002

TOPONIMO - LOCALITA': Compiobbi-Ellera

SEDIME PRESENTE AL: CorpoA presente al 1869

CATASTO Foglio: 0044 Part: 102



### Descrizione dell'edificio alla data della ricognizione

#### TIPO DI COPERTURA

A Falde

#### DESTINAZIONE D'USO

residenziale

Note:

#### DESTINAZIONE D'USO AL PIANO TERRA

Tipo	Via	Civico	Note
Comm/P.Esercizi	VIA ARETINA	148-150	
Fondi non rilevabili	VIA ARETINA	---	

#### ELEMENTI DECORATIVI DI PREGIO

#### INCONGRUITA'

Materiale	Tipo	Colore
Muratura e metallo	Terrazza sul retro	---

#### CLASSIFICAZIONE DEL PIANO OPERATIVO

corpo 134a: Classe 3 - Edifici o complessi di interesse architettonico; corpo 134b: Classe 5 - Edifici o complessi di nullo valore, non in contrasto con i caratteri del contesto

#### NOTE



## COMUNE DI FIESOLE RICOGNIZIONE DEL PATRIMONIO EDILIZIO ESISTENTE

DATA DELLA RICOGNIZIONE: 05/08/2002

TOPONIMO - LOCALITA': Compiobbi-Ellera

SEDIME PRESENTE AL: ---

CATASTO Foglio: 0045 Part: 378



### Descrizione dell'edificio alla data della ricognizione

#### TIPO DI COPERTURA

Piana

#### DESTINAZIONE D'USO

commerciale al dettaglio

Note: Edicola in via di demolizione e rilocalizzazione nella piazza stessa

#### DESTINAZIONE D'USO AL PIANO TERRA

### ELEMENTI DECORATIVI DI PREGIO

### INCONGRUITA'

### CLASSIFICAZIONE DEL PIANO OPERATIVO

Classe 5.1 - Edifici o complessi di nullo valore, detrattori dei caratteri del contesto

### NOTE



**COMUNE DI FIESOLE**  
**RICOGNIZIONE DEL PATRIMONIO EDILIZIO ESISTENTE**

DATA DELLA RICOGNIZIONE: 28/10/2002

TOPONIMO - LOCALITA': Compiobbi-Ellera

SEDIME PRESENTE AL: Presente al 1869

CATASTO Foglio: 0045 Part: 290, 642



**Descrizione dell'edificio alla data della ricognizione**

**TIPO DI COPERTURA**

A Falde

**DESTINAZIONE D'USO**

residenziale

Note:

**DESTINAZIONE D'USO AL PIANO TERRA**

**ELEMENTI DECORATIVI DI PREGIO**

**INCONGRUITA'**

Materiale	Tipo	Colore
Muratura e metallo	Terrazza sul fronte e sul retro	---

**CLASSIFICAZIONE DEL PIANO OPERATIVO**

Classe 4 - Edifici o complessi di modesto valore, neutri e/o compatibili rispetto al contesto

**NOTE**



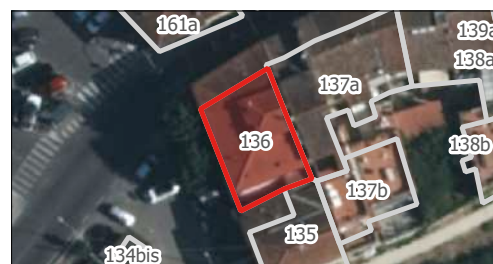
## COMUNE DI FIESOLE RICOGNIZIONE DEL PATRIMONIO EDILIZIO ESISTENTE

DATA DELLA RICOGNIZIONE: 28/10/2002

TOPONIMO - LOCALITA': Compiobbi-Ellera

SEDIME PRESENTE AL: Edificato dopo il 1994

CATASTO Foglio: 0045 Part: 641



### Descrizione dell'edificio alla data della ricognizione

#### TIPO DI COPERTURA

A Falde

#### DESTINAZIONE D'USO

residenziale

Note:

#### DESTINAZIONE D'USO AL PIANO TERRA

Tipo	Via	Civico	Note
Comm/P.Esercizi	PIAZZA GIUSEPPE MAZZINI	---	

#### ELEMENTI DECORATIVI DI PREGIO

#### INCONGRUITA'

#### CLASSIFICAZIONE DEL PIANO OPERATIVO

Classe 3 - Edifici o complessi di interesse architettonico

#### NOTE



## COMUNE DI FIESOLE RICOGNIZIONE DEL PATRIMONIO EDILIZIO ESISTENTE

DATA DELLA RICOGNIZIONE: 28/10/2002

TOPONIMO - LOCALITA': Compiobbi-Ellera

SEDIME PRESENTE AL: CorpoA presente al 1904

CATASTO Foglio: 0045 Part: 69, 71



### Descrizione dell'edificio alla data della ricognizione

#### TIPO DI COPERTURA

A Falde

#### DESTINAZIONE D'USO

residenziale

Note:

#### DESTINAZIONE D'USO AL PIANO TERRA

Tipo	Via	Civico	Note
Comm/P.Esercizi	VIA ARETINA	158	
Comm/P.Esercizi	VIA ARETINA	162	
Fondi non rilevabili	VIA ARETINA	168	

#### ELEMENTI DECORATIVI DI PREGIO

#### INCONGRUITA'

Materiale	Tipo	Colore
Muratura	Superfetazione sul retro	---

#### CLASSIFICAZIONE DEL PIANO OPERATIVO

corpo 137a: Classe 3 - Edifici o complessi di interesse architettonico; corpo 137b: Classe 4 - Edifici o complessi di modesto valore, neutri e/o compatibili rispetto al contesto

#### NOTE





## COMUNE DI FIESOLE RICOGNIZIONE DEL PATRIMONIO EDILIZIO ESISTENTE

DATA DELLA RICOGNIZIONE: 28/10/2002

TOPONIMO - LOCALITA': Compiobbi-Ellera

SEDIME PRESENTE AL: CorpoA presente al 1904

CATASTO Foglio: 0045 Part: 765



### Descrizione dell'edificio alla data della ricognizione

#### TIPO DI COPERTURA

A Falde

#### DESTINAZIONE D'USO

residenziale

Note:

#### DESTINAZIONE D'USO AL PIANO TERRA

Tipo	Via	Civico	Note
Comm/P.Esercizi	VIA ARETINA	170	
Fondi non rilevabili	VIA ARETINA	174-176	

#### ELEMENTI DECORATIVI DI PREGIO

#### INCONGRUITA'

Materiale	Tipo	Colore
Muratura	Superfetazioni sul retro	---

#### CLASSIFICAZIONE DEL PIANO OPERATIVO

corpo 138a: Classe 3 - Edifici o complessi di interesse architettonico; corpo 138b: Classe 5.1 - Edifici o complessi di nullo valore, detrattori dei caratteri del contesto

#### NOTE



## COMUNE DI FIESOLE RICOGNIZIONE DEL PATRIMONIO EDILIZIO ESISTENTE

DATA DELLA RICOGNIZIONE: 28/10/2002

TOPONIMO - LOCALITA': Compiobbi-Ellera

SEDIME PRESENTE AL: CorpoA presente al 1869

CATASTO Foglio: 0045 Part: 74



### Descrizione dell'edificio alla data della ricognizione

#### TIPO DI COPERTURA

A Falde

#### DESTINAZIONE D'USO

residenziale

Note:

#### DESTINAZIONE D'USO AL PIANO TERRA

Tipo	Via	Civico	Note
Comm/P.Esercizi	VIA ARETINA	178	
Fondi per autorimessa	VIA ARETINA	180-182	

#### ELEMENTI DECORATIVI DI PREGIO

#### INCONGRUITA'

#### CLASSIFICAZIONE DEL PIANO OPERATIVO

corpo 139a: Classe 3 - Edifici o complessi di interesse architettonico; corpo 139b: Classe 4 - Edifici o complessi di modesto valore, neutri e/o compatibili rispetto al contesto

#### NOTE



## COMUNE DI FIESOLE RICOGNIZIONE DEL PATRIMONIO EDILIZIO ESISTENTE

DATA DELLA RICOGNIZIONE: 28/10/2002  
 TOPONIMO - LOCALITA': Compiobbi-Ellera  
 SEDIME PRESENTE AL: CorpoA presente al 1904

CATASTO Foglio: 0045 Part: 75, 76



### Descrizione dell'edificio alla data della ricognizione

#### TIPO DI COPERTURA

A Falde

#### DESTINAZIONE D'USO

residenziale

Note:

#### DESTINAZIONE D'USO AL PIANO TERRA

Tipo	Via	Civico	Note
Comm/P.Esercizi	VIA ARETINA	188	

#### ELEMENTI DECORATIVI DI PREGIO

#### INCONGRUITA'

Materiale	Tipo	Colore
Muratura	Terrazza sul retro	---

#### CLASSIFICAZIONE DEL PIANO OPERATIVO

Classe 4 - Edifici o complessi di modesto valore, neutri e/o compatibili rispetto al contesto

#### NOTE



## COMUNE DI FIESOLE RICOGNIZIONE DEL PATRIMONIO EDILIZIO ESISTENTE

DATA DELLA RICOGNIZIONE: 28/10/2002

TOPONIMO - LOCALITA': Compiobbi-Ellera

SEDIME PRESENTE AL: Presente al 1904

CATASTO Foglio: 0045 Part: 76



### Descrizione dell'edificio alla data della ricognizione

#### TIPO DI COPERTURA

A Falde

#### DESTINAZIONE D'USO

residenziale

Note:

#### DESTINAZIONE D'USO AL PIANO TERRA

### ELEMENTI DECORATIVI DI PREGIO

#### INCONGRUITA'

Materiale	Tipo	Colore
Muratura	Superfetazioni sul retro	---
Muratura	Terrazza sul retro	---

### CLASSIFICAZIONE DEL PIANO OPERATIVO

Classe 3 - Edifici o complessi di interesse architettonico

#### NOTE



## COMUNE DI FIESOLE

### RICOGNIZIONE DEL PATRIMONIO EDILIZIO ESISTENTE

DATA DELLA RICOGNIZIONE: 28/10/2002

TOPONIMO - LOCALITA': Compiobbi-Ellera

SEDIME PRESENTE AL: Presente al 1904

CATASTO Foglio: 0045 Part: 296



#### Descrizione dell'edificio alla data della ricognizione

##### TIPO DI COPERTURA

A Falde

##### DESTINAZIONE D'USO

residenziale

Note:

##### DESTINAZIONE D'USO AL PIANO TERRA

Tipo	Via	Civico	Note
Comm/P.Esercizi	VIA ARETINA	---	
Comm/P.Esercizi	VIA ARETINA	198	

##### ELEMENTI DECORATIVI DI PREGIO

##### INCONGRUITA'

Materiale	Tipo	Colore
Muratura	Superfetazioni sul retro	---

##### CLASSIFICAZIONE DEL PIANO OPERATIVO

Classe 3 - Edifici o complessi di interesse architettonico

##### NOTE



## COMUNE DI FIESOLE RICOGNIZIONE DEL PATRIMONIO EDILIZIO ESISTENTE

DATA DELLA RICOGNIZIONE: 28/10/2002

TOPONIMO - LOCALITA': Compiobbi-Ellera

SEDIME PRESENTE AL: Presente al 1904

CATASTO Foglio: 0045 Part: 78



### Descrizione dell'edificio alla data della ricognizione

#### TIPO DI COPERTURA

A Falde

#### DESTINAZIONE D'USO

residenziale

Note:

#### DESTINAZIONE D'USO AL PIANO TERRA

Tipo	Via	Civico	Note
Comm/P.Esercizi	VIA ARETINA	---	
Comm/P.Esercizi	VIA ARETINA	202	

#### ELEMENTI DECORATIVI DI PREGIO

#### INCONGRUITA'

Materiale	Tipo	Colore
Muratura	Superfetazioni sul retro	---
Muratura	Terrazza sul retro	---

#### CLASSIFICAZIONE DEL PIANO OPERATIVO

Classe 3 - Edifici o complessi di interesse architettonico

#### NOTE



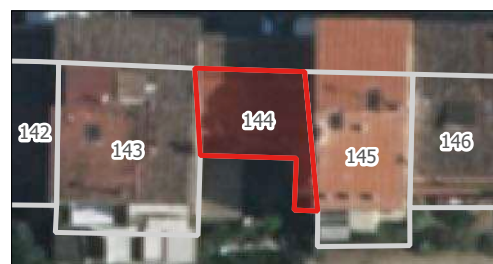
## COMUNE DI FIESOLE RICOGNIZIONE DEL PATRIMONIO EDILIZIO ESISTENTE

DATA DELLA RICOGNIZIONE: 28/10/2002

TOPONIMO - LOCALITA': Compiobbi-Ellera

SEDIME PRESENTE AL: Presente al 1904

CATASTO Foglio: 0045 Part: 79



### Descrizione dell'edificio alla data della ricognizione

#### TIPO DI COPERTURA

A Falde

#### DESTINAZIONE D'USO

residenziale

Note:

#### DESTINAZIONE D'USO AL PIANO TERRA

Tipo	Via	Civico	Note
Fondi non rilevabili	VIA ARETINA	---	---

#### ELEMENTI DECORATIVI DI PREGIO

#### INCONGRUITA'

Materiale	Tipo	Colore
Muratura	Superfetazioni sul retro	---

#### CLASSIFICAZIONE DEL PIANO OPERATIVO

Classe 3 - Edifici o complessi di interesse architettonico

#### NOTE



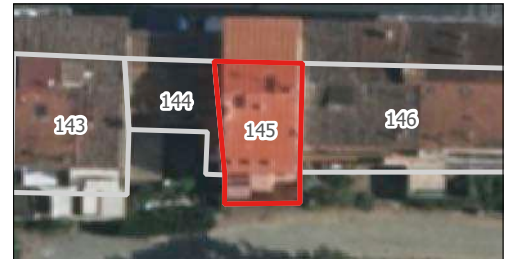
## COMUNE DI FIESOLE RICOGNIZIONE DEL PATRIMONIO EDILIZIO ESISTENTE

DATA DELLA RICOGNIZIONE: 28/10/2002

TOPONIMO - LOCALITA': Compiobbi-Ellera

SEDIME PRESENTE AL: Presente al 1904

CATASTO Foglio: 0045 Part: 80



### Descrizione dell'edificio alla data della ricognizione

#### TIPO DI COPERTURA

A Falde

#### DESTINAZIONE D'USO

residenziale

Note:

#### DESTINAZIONE D'USO AL PIANO TERRA

Tipo	Via	Civico	Note
Fondi non rilevabili	VIA ARETINA	210	

#### ELEMENTI DECORATIVI DI PREGIO

#### INCONGRUITA'

Materiale	Tipo	Colore
Muratura	Superfetazioni sul retro	---
Muratura	Terrazza sul retro	---

#### CLASSIFICAZIONE DEL PIANO OPERATIVO

Classe 3 - Edifici o complessi di interesse architettonico

#### NOTE





## COMUNE DI FIESOLE

### RICOGNIZIONE DEL PATRIMONIO EDILIZIO ESISTENTE

DATA DELLA RICOGNIZIONE: 28/10/2002

TOPONIMO - LOCALITA': Compiobbi-Ellera

SEDIME PRESENTE AL: Presente al 1904

CATASTO Foglio: 0045 Part: 81



#### Descrizione dell'edificio alla data della ricognizione

##### TIPO DI COPERTURA

A Falde

##### DESTINAZIONE D'USO

residenziale

Note:

##### DESTINAZIONE D'USO AL PIANO TERRA

Tipo	Via	Civico	Note
Comm/P.Esercizi	VIA ARETINA	---	
Fondi non rilevabili	VIA ARETINA	---	
Comm/P.Esercizi	VIA ARETINA	212	

##### ELEMENTI DECORATIVI DI PREGIO

##### INCONGRUITA'

Materiale	Tipo	Colore
Muratura	Terrazza sul retro	---
Muratura	Superfetazioni sul retro	---

##### CLASSIFICAZIONE DEL PIANO OPERATIVO

Classe 3 - Edifici o complessi di interesse architettonico

##### NOTE



## COMUNE DI FIESOLE

### RICOGNIZIONE DEL PATRIMONIO EDILIZIO ESISTENTE

DATA DELLA RICOGNIZIONE: 28/10/2002

TOPONIMO - LOCALITA': Compiobbi-Ellera

SEDIME PRESENTE AL: Presente al 1869

CATASTO Foglio: 0045 Part: 82



#### Descrizione dell'edificio alla data della ricognizione

##### TIPO DI COPERTURA

A Falde

##### DESTINAZIONE D'USO

residenziale

Note:

##### DESTINAZIONE D'USO AL PIANO TERRA

Tipo	Via	Civico	Note
Comm/P.Esercizi	VIA ARETINA	224	
Comm/P.Esercizi	VIA ARETINA	---	

##### ELEMENTI DECORATIVI DI PREGIO

##### INCONGRUITA'

Materiale	Tipo	Colore
Muratura	Terrazza sul retro	---
Muratura	Superfetazioni sul retro	---

##### CLASSIFICAZIONE DEL PIANO OPERATIVO

Classe 3 - Edifici o complessi di interesse architettonico

##### NOTE



## COMUNE DI FIESOLE RICOGNIZIONE DEL PATRIMONIO EDILIZIO ESISTENTE

DATA DELLA RICOGNIZIONE: 28/10/2002

TOPONIMO - LOCALITA': Compiobbi-Ellera

SEDIME PRESENTE AL: CorpoA presente al 1869

CATASTO Foglio: 0045 Part: 83



### Descrizione dell'edificio alla data della ricognizione

#### TIPO DI COPERTURA

A Falde

#### DESTINAZIONE D'USO

residenziale

Note:

#### DESTINAZIONE D'USO AL PIANO TERRA

Tipo	Via	Civico	Note
Comm/P.Esercizi	VIA ARETINA	230a	

#### ELEMENTI DECORATIVI DI PREGIO

Materiale	Tipo
Ceramica ed intonaco	Immagine sacra contornata da cornice

#### INCONGRUITA'

Materiale	Tipo	Colore
Muratura	Superfetazioni sul retro	---

#### CLASSIFICAZIONE DEL PIANO OPERATIVO

corpo 148a: Classe 3 - Edifici o complessi di interesse architettonico; corpo 148b: Classe 5.1 - Edifici o complessi di nullo valore, detrattori dei caratteri del contesto

#### NOTE




## COMUNE DI FIESOLE RICOGNIZIONE DEL PATRIMONIO EDILIZIO ESISTENTE

DATA DELLA RICOGNIZIONE: 28/10/2002

TOPONIMO - LOCALITA': Compiobbi-Ellera

SEDIME PRESENTE AL: CorpoA presente al 1869

CATASTO Foglio: 0045 Part: 84



### Descrizione dell'edificio alla data della ricognizione

#### TIPO DI COPERTURA

A Falde

#### DESTINAZIONE D'USO

residenziale

Note:

#### DESTINAZIONE D'USO AL PIANO TERRA

Tipo	Via	Civico	Note
Comm/P.Esercizi	VIA ARETINA	232	

#### ELEMENTI DECORATIVI DI PREGIO

#### INCONGRUITA'

#### CLASSIFICAZIONE DEL PIANO OPERATIVO

corpo 149a: Classe 3 - Edifici o complessi di interesse architettonico; corpo 149b: Classe 5.1 - Edifici o complessi di nullo valore, detrattori dei caratteri del contesto

#### NOTE




## COMUNE DI FIESOLE RICOGNIZIONE DEL PATRIMONIO EDILIZIO ESISTENTE

DATA DELLA RICOGNIZIONE: 28/10/2002

TOPONIMO - LOCALITA': Compiobbi-Ellera

SEDIME PRESENTE AL: CorpoA presente al 1869

CATASTO Foglio: 0045 Part: 85



### Descrizione dell'edificio alla data della ricognizione

#### TIPO DI COPERTURA

A Falde

#### DESTINAZIONE D'USO

residenziale

Note:

#### DESTINAZIONE D'USO AL PIANO TERRA

**Tipo Via Civico Note**

Culto VIA ARETINA 236

#### ELEMENTI DECORATIVI DI PREGIO

**Materiale Tipo**

Ceramica ed intonaco Immagine sacra contornata da cornice

#### INCONGRUITA'

**Materiale Tipo Colore**

Muratura Sopraelevazione di un piano ---

#### CLASSIFICAZIONE DEL PIANO OPERATIVO

corpo 150a, corpo 150b: Classe 3 - Edifici o complessi di interesse architettonico; corpo 150c: Classe 5.1 - Edifici o complessi di nullo valore, detrattori dei caratteri del contesto

#### NOTE



## COMUNE DI FIESOLE RICOGNIZIONE DEL PATRIMONIO EDILIZIO ESISTENTE

DATA DELLA RICOGNIZIONE: 28/10/2002

TOPONIMO - LOCALITA': Compiobbi-Ellera

SEDIME PRESENTE AL: CorpoA presente al 1869

CATASTO Foglio: 0045 Part: 86



### Descrizione dell'edificio alla data della ricognizione

#### TIPO DI COPERTURA

A Falde

#### DESTINAZIONE D'USO

residenziale

Note:

#### DESTINAZIONE D'USO AL PIANO TERRA

#### ELEMENTI DECORATIVI DI PREGIO

**Materiale**                      **Tipo**

Ceramica ed intonaco    Immagine sacra contornata da cornice

#### INCONGRUITA'

**Materiale**    **Tipo**                                      **Colore**

Muratura    Superfetazioni sul retro    ---

Muratura    Terrazza sul retro                      ---

#### CLASSIFICAZIONE DEL PIANO OPERATIVO

Classe 3 - Edifici o complessi di interesse architettonico

#### NOTE




## COMUNE DI FIESOLE RICOGNIZIONE DEL PATRIMONIO EDILIZIO ESISTENTE

DATA DELLA RICOGNIZIONE: 28/10/2002

TOPONIMO - LOCALITA': Compiobbi-Ellera

SEDIME PRESENTE AL: CorpoA presente al 1869

CATASTO Foglio: 0045 Part: 87



### Descrizione dell'edificio alla data della ricognizione

#### TIPO DI COPERTURA

A Falde

#### DESTINAZIONE D'USO

residenziale

Note:

#### DESTINAZIONE D'USO AL PIANO TERRA

Tipo	Via	Civico	Note
Comm/P.Esercizi	VIA ARETINA	---	

#### ELEMENTI DECORATIVI DI PREGIO

##### Materiale Tipo

Marmo      Insegna del forno Antonio Sieni

#### INCONGRUITA'

##### Materiale Tipo

Muratura      Parziale tamponamento di apertura al piano terra

##### Colore

Giallo-Crema

#### CLASSIFICAZIONE DEL PIANO OPERATIVO

corpo 152a: Classe 3 - Edifici o complessi di interesse architettonico; corpo 152b: Classe 5 - Edifici o complessi di nullo valore, non in contrasto con i caratteri del contesto

#### NOTE



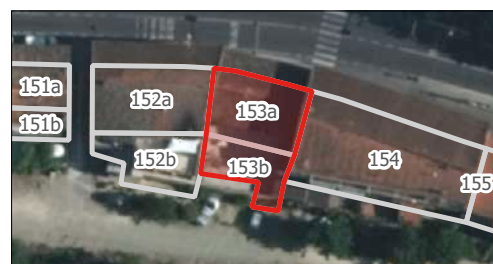
## COMUNE DI FIESOLE RICOGNIZIONE DEL PATRIMONIO EDILIZIO ESISTENTE

DATA DELLA RICOGNIZIONE: 28/10/2002

TOPONIMO - LOCALITA': Compiobbi-Ellera

SEDIME PRESENTE AL: CorpoA presente al 1869

CATASTO Foglio: 0045 Part: 88



### Descrizione dell'edificio alla data della ricognizione

#### TIPO DI COPERTURA

A Falde

#### DESTINAZIONE D'USO

residenziale

Note:

#### DESTINAZIONE D'USO AL PIANO TERRA

Tipo	Via	Civico	Note
Fondi per autorimessa	VIA ARETINA	252	

#### ELEMENTI DECORATIVI DI PREGIO

#### INCONGRUITA'

##### Materiale Tipo

Materiale	Tipo	Colore
Muratura	Parziale tamponamento di apertura al piano terra	---
Muratura	Superfetazioni sul retro	---

##### Colore

#### CLASSIFICAZIONE DEL PIANO OPERATIVO

corpo 153a: Classe 3 - Edifici o complessi di interesse architettonico; corpo 153b: Classe 5 - Edifici o complessi di nullo valore, non in contrasto con i caratteri del contesto

#### NOTE





## COMUNE DI FIESOLE

### RICOGNIZIONE DEL PATRIMONIO EDILIZIO ESISTENTE

DATA DELLA RICOGNIZIONE: 28/10/2002

TOPONIMO - LOCALITA': Compiobbi-Ellera

SEDIME PRESENTE AL: Presente al 1869

CATASTO Foglio: 0045 Part: 89, 90



#### Descrizione dell'edificio alla data della ricognizione

##### TIPO DI COPERTURA

A Falde

##### DESTINAZIONE D'USO

residenziale

Note:

##### DESTINAZIONE D'USO AL PIANO TERRA

Tipo	Via	Civico	Note
Fondi non rilevabili	VIA ARETINA	264A	
Fondi non rilevabili	VIA ARETINA	254	
Artigianato	VIA ARETINA	258-260	
Artigianato	VIA ARETINA	264	Parrucchiere

##### ELEMENTI DECORATIVI DI PREGIO

##### INCONGRUITA'

Materiale	Tipo	Colore
Muratura	Superfetazioni sul retro	---
Muratura e metallo	Terrazza sul retro	---

##### CLASSIFICAZIONE DEL PIANO OPERATIVO

Classe 3 - Edifici o complessi di interesse architettonico

##### NOTE



## COMUNE DI FIESOLE

### RICOGNIZIONE DEL PATRIMONIO EDILIZIO ESISTENTE

DATA DELLA RICOGNIZIONE: 28/10/2002

TOPONIMO - LOCALITA': Compiobbi-Ellera

SEDIME PRESENTE AL: Presente al 1869

CATASTO Foglio: 0045 Part: 91



#### Descrizione dell'edificio alla data della ricognizione

##### TIPO DI COPERTURA

A Falde

##### DESTINAZIONE D'USO

residenziale

Note:

##### DESTINAZIONE D'USO AL PIANO TERRA

#### ELEMENTI DECORATIVI DI PREGIO

##### INCONGRUITA'

Materiale	Tipo	Colore
Muratura e metallo	Terrazza sul retro	---
Muratura	Superfetazioni sul retro	---

#### CLASSIFICAZIONE DEL PIANO OPERATIVO

Classe 3 - Edifici o complessi di interesse architettonico

#### NOTE



## COMUNE DI FIESOLE

### RICOGNIZIONE DEL PATRIMONIO EDILIZIO ESISTENTE

DATA DELLA RICOGNIZIONE: 28/10/2002

TOPONIMO - LOCALITA': Compiobbi-Ellera

SEDIME PRESENTE AL: Presente al 1869

CATASTO Foglio: 0045 Part: 92, 93



#### Descrizione dell'edificio alla data della ricognizione

##### TIPO DI COPERTURA

A Falde

##### DESTINAZIONE D'USO

residenziale

Note:

##### DESTINAZIONE D'USO AL PIANO TERRA

#### ELEMENTI DECORATIVI DI PREGIO

##### INCONGRUITA'

Materiale	Tipo	Colore
Muratura e metallo	Terrazza sul retro	---
Muratura	Superfetazioni sul retro	---

#### CLASSIFICAZIONE DEL PIANO OPERATIVO

Classe 3 - Edifici o complessi di interesse architettonico

#### NOTE




## COMUNE DI FIESOLE RICOGNIZIONE DEL PATRIMONIO EDILIZIO ESISTENTE

DATA DELLA RICOGNIZIONE: 28/10/2002

TOPONIMO - LOCALITA': Compiobbi-Ellera

SEDIME PRESENTE AL: Presente al 1869

CATASTO Foglio: 0045 Part: 93



### Descrizione dell'edificio alla data della ricognizione

#### TIPO DI COPERTURA

A Falde

#### DESTINAZIONE D'USO

residenziale

Note:

#### DESTINAZIONE D'USO AL PIANO TERRA

Tipo	Via	Civico	Note
Fondi per autorimessa	VIA ARETINA	---	---

#### ELEMENTI DECORATIVI DI PREGIO

#### INCONGRUITA'

Materiale	Tipo	Colore
Muratura e metallo	Terrazza sul retro	---
Muratura	Superfetazioni sul retro	---

#### CLASSIFICAZIONE DEL PIANO OPERATIVO

Classe 3 - Edifici o complessi di interesse architettonico

#### NOTE



## COMUNE DI FIESOLE


### RICOGNIZIONE DEL PATRIMONIO EDILIZIO ESISTENTE

DATA DELLA RICOGNIZIONE: 28/10/2002

TOPONIMO - LOCALITA': Compiobbi-Ellera

SEDIME PRESENTE AL: Presente al 1869

CATASTO Foglio: 0045 Part: 94



#### Descrizione dell'edificio alla data della ricognizione

##### TIPO DI COPERTURA

A Falde

##### DESTINAZIONE D'USO

residenziale

Note:

##### DESTINAZIONE D'USO AL PIANO TERRA

Tipo	Via	Civico	Note
Fondi per autorimessa	VIA ARETINA	286	

#### ELEMENTI DECORATIVI DI PREGIO

##### INCONGRUITA'

Materiale	Tipo	Colore
Muratura	Superfetazioni sul retro	---
Muratura e metallo	Terrazza sul retro	---
Muratura e metallo	Terrazza sul fronte	---

#### CLASSIFICAZIONE DEL PIANO OPERATIVO

Classe 3 - Edifici o complessi di interesse architettonico

#### NOTE



## COMUNE DI FIESOLE RICOGNIZIONE DEL PATRIMONIO EDILIZIO ESISTENTE

DATA DELLA RICOGNIZIONE: 28/10/2002

TOPONIMO - LOCALITA': Compiobbi-Ellera

SEDIME PRESENTE AL: Presente al 1869

CATASTO Foglio: 0045 Part: 95



### Descrizione dell'edificio alla data della ricognizione

#### TIPO DI COPERTURA

A Falde

#### DESTINAZIONE D'USO

residenziale

Note:

#### DESTINAZIONE D'USO AL PIANO TERRA

#### ELEMENTI DECORATIVI DI PREGIO

#### INCONGRUITA'

Materiale	Tipo	Colore
Muratura	Superfetazioni sul retro	---
Muratura e metallo	Terrazza sul retro	---

#### CLASSIFICAZIONE DEL PIANO OPERATIVO

Classe 3 - Edifici o complessi di interesse architettonico

#### NOTE



## COMUNE DI FIESOLE RICOGNIZIONE DEL PATRIMONIO EDILIZIO ESISTENTE

DATA DELLA RICOGNIZIONE: 28/10/2002

TOPONIMO - LOCALITA': Compiobbi-Ellera

SEDIME PRESENTE AL: CorpoA presente al 1869

CATASTO Foglio: 0045 Part: 95



### Descrizione dell'edificio alla data della ricognizione

#### TIPO DI COPERTURA

A Falde

#### DESTINAZIONE D'USO

residenziale

Note:

#### DESTINAZIONE D'USO AL PIANO TERRA

### ELEMENTI DECORATIVI DI PREGIO

#### INCONGRUITA'

Materiale	Tipo	Colore
Muratura	Superfetazioni sul retro	---
Plastica e metallo	Tettoia sulla terrazza	---
Muratura e metallo	Terrazza sul retro	---
Coppi e embrici	Tettini	---
Coppi, embrici e legno	Tettoia sopra l'ingresso	---

#### CLASSIFICAZIONE DEL PIANO OPERATIVO

Classe 3 - Edifici o complessi di interesse architettonico

#### NOTE



## COMUNE DI FIESOLE RICOGNIZIONE DEL PATRIMONIO EDILIZIO ESISTENTE

DATA DELLA RICOGNIZIONE: 28/10/2002

TOPONIMO - LOCALITA': Compiobbi-Ellera

SEDIME PRESENTE AL: CorpoA presente al 1869

CATASTO Foglio: 0045 Part: 277



### Descrizione dell'edificio alla data della ricognizione

#### TIPO DI COPERTURA

A Falde

#### DESTINAZIONE D'USO

residenziale

Note:

#### DESTINAZIONE D'USO AL PIANO TERRA

Tipo	Via	Civico	Note
Comm/P.Esercizi	PIAZZA GIUSEPPE MAZZINI	---	
Magazzino	PIAZZA GIUSEPPE MAZZINI	---	
Terziario	PIAZZA GIUSEPPE MAZZINI	4-5	Banca

#### ELEMENTI DECORATIVI DI PREGIO

#### INCONGRUITA'

#### CLASSIFICAZIONE DEL PIANO OPERATIVO

corpo 161a: Classe 3 - Edifici o complessi di interesse architettonico; corpo 161b: Classe 4 - Edifici o complessi di modesto valore, neutri e/o compatibili rispetto al contesto

#### NOTE





**COMUNE DI FIESOLE**  
**RICOGNIZIONE DEL PATRIMONIO EDILIZIO ESISTENTE**

DATA DELLA RICOGNIZIONE: 28/10/2002

TOPONIMO - LOCALITA': Compiobbi-Ellera

SEDIME PRESENTE AL: Presente al 1869

CATASTO Foglio: 0045 Part: 60



**Descrizione dell'edificio alla data della ricognizione**

**TIPO DI COPERTURA**

A Falde

**DESTINAZIONE D'USO**

residenziale

Note:

**DESTINAZIONE D'USO AL PIANO TERRA**

Tipo	Via	Civico	Note
Artigianato	VIA ARETINA	93	Parrucchiere

**ELEMENTI DECORATIVI DI PREGIO**

**INCONGRUITA'**

**CLASSIFICAZIONE DEL PIANO OPERATIVO**

Classe 3 - Edifici o complessi di interesse architettonico

**NOTE**



## COMUNE DI FIESOLE RICOGNIZIONE DEL PATRIMONIO EDILIZIO ESISTENTE

DATA DELLA RICOGNIZIONE: 28/10/2002

TOPONIMO - LOCALITA': Compiobbi-Ellera

SEDIME PRESENTE AL: CorpoA presente al 1962/65

CATASTO Foglio: 0045 Part: 329, 339, 63



### Descrizione dell'edificio alla data della ricognizione

#### TIPO DI COPERTURA

A Falde

#### DESTINAZIONE D'USO

residenziale

Note:

#### DESTINAZIONE D'USO AL PIANO TERRA

#### ELEMENTI DECORATIVI DI PREGIO

#### INCONGRUITA'

#### CLASSIFICAZIONE DEL PIANO OPERATIVO

corpo 163a: Classe 3 - Edifici o complessi di interesse architettonico; corpo 163b, corpo 163c: Classe 5.1 - Edifici o complessi di nullo valore, detrattori dei caratteri del contesto

#### NOTE



## COMUNE DI FIESOLE RICOGNIZIONE DEL PATRIMONIO EDILIZIO ESISTENTE

DATA DELLA RICOGNIZIONE: 28/10/2002

TOPONIMO - LOCALITA': Compiobbi-Ellera

SEDIME PRESENTE AL: CorpoA presente al 1936/39

CATASTO Foglio: 0045 Part: 406, 63



### Descrizione dell'edificio alla data della ricognizione

#### TIPO DI COPERTURA

A Falde

#### DESTINAZIONE D'USO

residenziale

Note:

#### DESTINAZIONE D'USO AL PIANO TERRA

#### ELEMENTI DECORATIVI DI PREGIO

#### INCONGRUITA'

**Materiale Tipo**

**Colore**

--- Baracca nell'area di pertinenza ---

#### CLASSIFICAZIONE DEL PIANO OPERATIVO

Classe 3 - Edifici o complessi di interesse architettonico

#### NOTE



## COMUNE DI FIESOLE RICOGNIZIONE DEL PATRIMONIO EDILIZIO ESISTENTE

DATA DELLA RICOGNIZIONE: 28/10/2002

TOPONIMO - LOCALITA': Compiobbi-Ellera

SEDIME PRESENTE AL: CorpoA presente al 1936/39

CATASTO Foglio: 0045 Part: 224, 225



### Descrizione dell'edificio alla data della ricognizione

#### TIPO DI COPERTURA

A Falde

#### DESTINAZIONE D'USO

residenziale

Note:

#### DESTINAZIONE D'USO AL PIANO TERRA

Tipo	Via	Civico	Note
Artigianato	VIA ARETINA	---	
Artigianato	VIA ARETINA	107	
Fondi non rilevabili	VIA ARETINA	103	
Fondi non rilevabili	VIA ARETINA	---	

#### ELEMENTI DECORATIVI DI PREGIO

#### INCONGRUITA'

Materiale	Tipo	Colore
---	Baracche e tettoie nell'area di pertinenza	---

#### CLASSIFICAZIONE DEL PIANO OPERATIVO

corpo 165a: Classe 3 - Edifici o complessi di interesse architettonico; corpo 165b: Classe 5.1 - Edifici o complessi di nullo valore, detrattori dei caratteri del contesto

#### NOTE



**COMUNE DI FIESOLE**  
**RICOGNIZIONE DEL PATRIMONIO EDILIZIO ESISTENTE**

DATA DELLA RICOGNIZIONE: 28/10/2002

TOPONIMO - LOCALITA': Compiobbi-Ellera

SEDIME PRESENTE AL: Presente al 1936/39

CATASTO Foglio: 0045 Part: 226, 227, 623



**Descrizione dell'edificio alla data della ricognizione**

**TIPO DI COPERTURA**

A Falde

**DESTINAZIONE D'USO**

residenziale

Note:

**DESTINAZIONE D'USO AL PIANO TERRA**

**ELEMENTI DECORATIVI DI PREGIO**

**INCONGRUITA'**

Materiale	Tipo	Colore
Muratura	Superfetazioni sul retro	---

**CLASSIFICAZIONE DEL PIANO OPERATIVO**

Classe 3 - Edifici o complessi di interesse architettonico

**NOTE**



## COMUNE DI FIESOLE RICOGNIZIONE DEL PATRIMONIO EDILIZIO ESISTENTE

DATA DELLA RICOGNIZIONE: 28/10/2002

TOPONIMO - LOCALITA': Compiobbi-Ellera

SEDIME PRESENTE AL: Presente al 1936/39

CATASTO Foglio: 0045 Part: 190, 228



### Descrizione dell'edificio alla data della ricognizione

#### TIPO DI COPERTURA

A Falde

#### DESTINAZIONE D'USO

residenziale

Note:

#### DESTINAZIONE D'USO AL PIANO TERRA

#### ELEMENTI DECORATIVI DI PREGIO

#### INCONGRUITA'

**Materiale Tipo**

**Colore**

--- Baracca nell'area di pertinenza ---

#### CLASSIFICAZIONE DEL PIANO OPERATIVO

Classe 3 - Edifici o complessi di interesse architettonico

#### NOTE



## COMUNE DI FIESOLE RICOGNIZIONE DEL PATRIMONIO EDILIZIO ESISTENTE

DATA DELLA RICOGNIZIONE: 28/10/2002

TOPONIMO - LOCALITA': Compiobbi-Ellera

SEDIME PRESENTE AL: CorpoA presente al 1936/39

CATASTO Foglio: 0045 Part: 189



### Descrizione dell'edificio alla data della ricognizione

#### TIPO DI COPERTURA

A Falde

#### DESTINAZIONE D'USO

residenziale

Note:

#### DESTINAZIONE D'USO AL PIANO TERRA

Tipo	Via	Civico	Note
Fondi per autorimessa	VIA EGISTO FABBRI	7	

#### ELEMENTI DECORATIVI DI PREGIO

#### INCONGRUITA'

Materiale	Tipo	Colore
---	Baracca nell'area di pertinenza	---

#### CLASSIFICAZIONE DEL PIANO OPERATIVO

corpo 168a: Classe 3 - Edifici o complessi di interesse architettonico; corpo 168b: Classe 5.1 - Edifici o complessi di nullo valore, detrattori dei caratteri del contesto

#### NOTE



## COMUNE DI FIESOLE RICOGNIZIONE DEL PATRIMONIO EDILIZIO ESISTENTE

DATA DELLA RICOGNIZIONE: 29/10/2002

TOPONIMO - LOCALITA': Compiobbi-Ellera

SEDIME PRESENTE AL: Presente al 1936/39

CATASTO Foglio: 0045 Part: 188



### Descrizione dell'edificio alla data della ricognizione

#### TIPO DI COPERTURA

A Falde

#### DESTINAZIONE D'USO

residenziale

Note:

#### DESTINAZIONE D'USO AL PIANO TERRA

### ELEMENTI DECORATIVI DI PREGIO

#### INCONGRUITA'

Materiale	Tipo	Colore
Muratura	Superfetazioni sul retro	---

### CLASSIFICAZIONE DEL PIANO OPERATIVO

Classe 3 - Edifici o complessi di interesse architettonico

### NOTE





## COMUNE DI FIESOLE RICOGNIZIONE DEL PATRIMONIO EDILIZIO ESISTENTE

DATA DELLA RICOGNIZIONE: 29/10/2002

TOPONIMO - LOCALITA': Compiobbi-Ellera

SEDIME PRESENTE AL: CorpoA presente al 1936/39

CATASTO Foglio: 0045 Part: 194, 195, 468, 62



### Descrizione dell'edificio alla data della ricognizione

#### TIPO DI COPERTURA

A Falde

#### DESTINAZIONE D'USO

residenziale

Note:

#### DESTINAZIONE D'USO AL PIANO TERRA

Tipo	Via	Civico	Note
Fondi per autorimessa	VIA EGISTO FABBRI	14	

#### ELEMENTI DECORATIVI DI PREGIO

#### INCONGRUITA'

Materiale	Tipo	Colore
Muratura e metallo	Terrazza sul fronte	---
Plastica	Tettoia nell'area di pertinenza	Verde
Legno e coppi e embrici	Tettoia sulla porte del N°16	---

#### CLASSIFICAZIONE DEL PIANO OPERATIVO

corpo 170a: Classe 3 - Edifici o complessi di interesse architettonico; corpo 170b: Classe 4 - Edifici o complessi di modesto valore, neutri e/o compatibili rispetto al contesto; corpo 170d: Classe 5.1 - Edifici o complessi di nullo valore, detrattori dei caratteri del contesto

#### NOTE



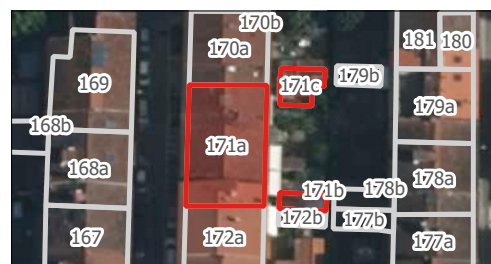
## COMUNE DI FIESOLE RICOGNIZIONE DEL PATRIMONIO EDILIZIO ESISTENTE

DATA DELLA RICOGNIZIONE: 29/10/2002

TOPONIMO - LOCALITA': Compiobbi-Ellera

SEDIME PRESENTE AL: CorpoA presente al 1936/39

CATASTO Foglio: 0045 Part: 196, 197, 198, 200



### Descrizione dell'edificio alla data della ricognizione

#### TIPO DI COPERTURA

A Falde

#### DESTINAZIONE D'USO

residenziale

Note:

#### DESTINAZIONE D'USO AL PIANO TERRA

#### ELEMENTI DECORATIVI DI PREGIO

#### INCONGRUITA'

Materiale	Tipo	Colore
Muratura e metallo	Terrazza sul fronte del N°10	---

#### CLASSIFICAZIONE DEL PIANO OPERATIVO

corpo 171a: Classe 3 - Edifici o complessi di interesse architettonico; corpo 171b, corpo 171c: Classe 5.1 - Edifici o complessi di nullo valore, detrattori dei caratteri del contesto

#### NOTE



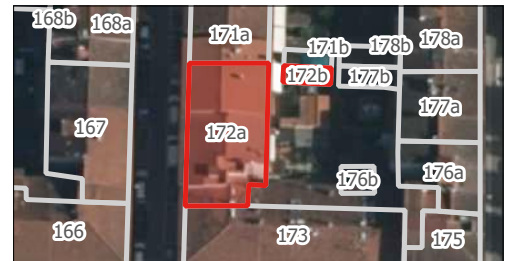
## COMUNE DI FIESOLE RICOGNIZIONE DEL PATRIMONIO EDILIZIO ESISTENTE

DATA DELLA RICOGNIZIONE: 29/10/2002

TOPONIMO - LOCALITA': Compiobbi-Ellera

SEDIME PRESENTE AL: CorpoA presente al 1936/39

CATASTO Foglio: 0045 Part: 201, 204



### Descrizione dell'edificio alla data della ricognizione

#### TIPO DI COPERTURA

A Falde

#### DESTINAZIONE D'USO

residenziale

Note:

#### DESTINAZIONE D'USO AL PIANO TERRA

#### ELEMENTI DECORATIVI DI PREGIO

#### INCONGRUITA'

#### CLASSIFICAZIONE DEL PIANO OPERATIVO

corpo 172a: Classe 3 - Edifici o complessi di interesse architettonico; corpo 172b: Classe 5.1 - Edifici o complessi di nullo valore, detrattori dei caratteri del contesto

#### NOTE



## COMUNE DI FIESOLE RICOGNIZIONE DEL PATRIMONIO EDILIZIO ESISTENTE

DATA DELLA RICOGNIZIONE: 29/10/2002

TOPONIMO - LOCALITA': Compiobbi-Ellera

SEDIME PRESENTE AL: Presente al 1936/39

CATASTO Foglio: 0045 Part: 205, 206, 207



### Descrizione dell'edificio alla data della ricognizione

#### TIPO DI COPERTURA

A Falde

#### DESTINAZIONE D'USO

residenziale

Note:

#### DESTINAZIONE D'USO AL PIANO TERRA

#### ELEMENTI DECORATIVI DI PREGIO

#### INCONGRUITA'

#### CLASSIFICAZIONE DEL PIANO OPERATIVO

Classe 3 - Edifici o complessi di interesse architettonico

#### NOTE



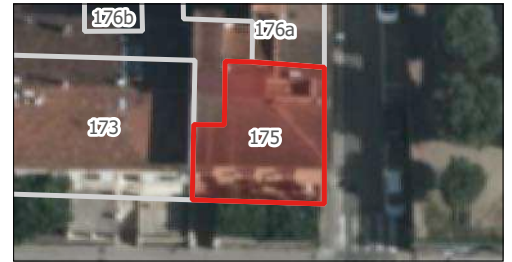
## COMUNE DI FIESOLE RICOGNIZIONE DEL PATRIMONIO EDILIZIO ESISTENTE

DATA DELLA RICOGNIZIONE: 29/10/2002

TOPONIMO - LOCALITA': Compiobbi-Ellera

SEDIME PRESENTE AL: Presente al 1936/39

CATASTO Foglio: 0045 Part: 208



### Descrizione dell'edificio alla data della ricognizione

#### TIPO DI COPERTURA

A Falde

#### DESTINAZIONE D'USO

residenziale

Note:

#### DESTINAZIONE D'USO AL PIANO TERRA

#### ELEMENTI DECORATIVI DI PREGIO

#### INCONGRUITA'

#### CLASSIFICAZIONE DEL PIANO OPERATIVO

Classe 3 - Edifici o complessi di interesse architettonico

#### NOTE



## COMUNE DI FIESOLE RICOGNIZIONE DEL PATRIMONIO EDILIZIO ESISTENTE

DATA DELLA RICOGNIZIONE: 29/10/2002

TOPONIMO - LOCALITA': Compiobbi-Ellera

SEDIME PRESENTE AL: CorpoA presente al 1936/39

CATASTO Foglio: 0045 Part: 211



### Descrizione dell'edificio alla data della ricognizione

#### TIPO DI COPERTURA

A Falde

#### DESTINAZIONE D'USO

residenziale

Note:

#### DESTINAZIONE D'USO AL PIANO TERRA

#### ELEMENTI DECORATIVI DI PREGIO

#### INCONGRUITA'

#### CLASSIFICAZIONE DEL PIANO OPERATIVO

corpo 176a: Classe 3 - Edifici o complessi di interesse architettonico; corpo 176b: Classe 5.1 - Edifici o complessi di nullo valore, detrattori dei caratteri del contesto

#### NOTE



## COMUNE DI FIESOLE RICOGNIZIONE DEL PATRIMONIO EDILIZIO ESISTENTE

DATA DELLA RICOGNIZIONE: 29/10/2002

TOPONIMO - LOCALITA': Compiobbi-Ellera

SEDIME PRESENTE AL: CorpoA presente al 1936/39

CATASTO Foglio: 0045 Part: 213, 214



### Descrizione dell'edificio alla data della ricognizione

#### TIPO DI COPERTURA

A Falde

#### DESTINAZIONE D'USO

residenziale

Note:

#### DESTINAZIONE D'USO AL PIANO TERRA

#### ELEMENTI DECORATIVI DI PREGIO

#### INCONGRUITA'

#### CLASSIFICAZIONE DEL PIANO OPERATIVO

corpo 177a: Classe 3 - Edifici o complessi di interesse architettonico; corpo 177b: Classe 5.1 - Edifici o complessi di nullo valore, detrattori dei caratteri del contesto

#### NOTE



## COMUNE DI FIESOLE RICOGNIZIONE DEL PATRIMONIO EDILIZIO ESISTENTE

DATA DELLA RICOGNIZIONE: 29/10/2002

TOPONIMO - LOCALITA': Compiobbi-Ellera

SEDIME PRESENTE AL: CorpoA presente al 1936/39

CATASTO Foglio: 0045 Part: 215



### Descrizione dell'edificio alla data della ricognizione

#### TIPO DI COPERTURA

A Falde

#### DESTINAZIONE D'USO

residenziale

Note:

#### DESTINAZIONE D'USO AL PIANO TERRA

#### ELEMENTI DECORATIVI DI PREGIO

#### INCONGRUITA'

#### CLASSIFICAZIONE DEL PIANO OPERATIVO

corpo 178a: Classe 3 - Edifici o complessi di interesse architettonico; corpo 178b: Classe 5.1 - Edifici o complessi di nullo valore, detrattori dei caratteri del contesto

#### NOTE






## COMUNE DI FIESOLE RICOGNIZIONE DEL PATRIMONIO EDILIZIO ESISTENTE

DATA DELLA RICOGNIZIONE: 29/10/2002

TOPONIMO - LOCALITA': Compiobbi-Ellera

SEDIME PRESENTE AL: CorpoA presente al 1936/39

CATASTO Foglio: 0045 Part: 216, 217



### Descrizione dell'edificio alla data della ricognizione

#### TIPO DI COPERTURA

A Falde

#### DESTINAZIONE D'USO

residenziale

Note:

#### DESTINAZIONE D'USO AL PIANO TERRA

#### ELEMENTI DECORATIVI DI PREGIO

#### INCONGRUITA'

#### CLASSIFICAZIONE DEL PIANO OPERATIVO

corpo 179a: Classe 3 - Edifici o complessi di interesse architettonico; corpo 179b: Classe 5.1 - Edifici o complessi di nullo valore, detrattori dei caratteri del contesto

#### NOTE



## COMUNE DI FIESOLE RICOGNIZIONE DEL PATRIMONIO EDILIZIO ESISTENTE

DATA DELLA RICOGNIZIONE: 29/10/2002

TOPONIMO - LOCALITA': Compiobbi-Ellera

SEDIME PRESENTE AL: Presente al 1936/39

CATASTO Foglio: 0045 Part: 219



### Descrizione dell'edificio alla data della ricognizione

#### TIPO DI COPERTURA

A Falde

#### DESTINAZIONE D'USO

residenziale

Note:

#### DESTINAZIONE D'USO AL PIANO TERRA

#### ELEMENTI DECORATIVI DI PREGIO

#### INCONGRUITA'

#### CLASSIFICAZIONE DEL PIANO OPERATIVO

Classe 3 - Edifici o complessi di interesse architettonico

#### NOTE



## COMUNE DI FIESOLE RICOGNIZIONE DEL PATRIMONIO EDILIZIO ESISTENTE

DATA DELLA RICOGNIZIONE: 29/10/2002

TOPONIMO - LOCALITA': Compiobbi-Ellera

SEDIME PRESENTE AL: Presente al 1936/39

CATASTO Foglio: 0045 Part: 219, 220



### Descrizione dell'edificio alla data della ricognizione

#### TIPO DI COPERTURA

A Falde

#### DESTINAZIONE D'USO

residenziale

Note:

#### DESTINAZIONE D'USO AL PIANO TERRA

Tipo	Via	Civico Note
Comm/P.Esercizi	VIA PUCCI DA FILICAIA	19

#### ELEMENTI DECORATIVI DI PREGIO

#### INCONGRUITA'

#### CLASSIFICAZIONE DEL PIANO OPERATIVO

Classe 3 - Edifici o complessi di interesse architettonico

#### NOTE



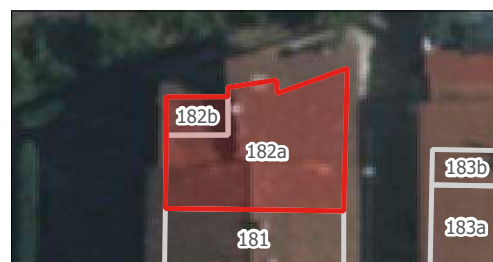
## COMUNE DI FIESOLE RICOGNIZIONE DEL PATRIMONIO EDILIZIO ESISTENTE

DATA DELLA RICOGNIZIONE: 29/10/2002

TOPONIMO - LOCALITA': Compiobbi-Ellera

SEDIME PRESENTE AL: CorpoA presente al 1936/39

CATASTO Foglio: 0045 Part: 221



### Descrizione dell'edificio alla data della ricognizione

#### TIPO DI COPERTURA

A Falde

#### DESTINAZIONE D'USO

residenziale

Note:

#### DESTINAZIONE D'USO AL PIANO TERRA

Tipo	Via	Civico	Note
Magazzino	VIA PUCCI DA FILICAIA	23	

#### ELEMENTI DECORATIVI DI PREGIO

#### INCONGRUITA'

#### CLASSIFICAZIONE DEL PIANO OPERATIVO

corpo 182a: Classe 4 - Edifici o complessi di modesto valore, neutri e/o compatibili rispetto al contesto; corpo 182b: Classe 5.1 - Edifici o complessi di nullo valore, detrattori dei caratteri del contesto

#### NOTE



## COMUNE DI FIESOLE RICOGNIZIONE DEL PATRIMONIO EDILIZIO ESISTENTE

DATA DELLA RICOGNIZIONE: 29/10/2002

TOPONIMO - LOCALITA': Compiobbi-Ellera

SEDIME PRESENTE AL: CorpoA presente al 1936/39

CATASTO Foglio: 0045 Part: 233, 234, 236



### Descrizione dell'edificio alla data della ricognizione

#### TIPO DI COPERTURA

A Falde

#### DESTINAZIONE D'USO

residenziale

Note:

#### DESTINAZIONE D'USO AL PIANO TERRA

#### ELEMENTI DECORATIVI DI PREGIO

#### INCONGRUITA'

**Materiale Tipo**

**Colore**

--- Baracche nell'area di pertinenza ---

#### CLASSIFICAZIONE DEL PIANO OPERATIVO

corpo 183a: Classe 3 - Edifici o complessi di interesse architettonico; corpo 183b: Classe 5.1 - Edifici o complessi di nullo valore, detrattori dei caratteri del contesto

#### NOTE



## COMUNE DI FIESOLE RICOGNIZIONE DEL PATRIMONIO EDILIZIO ESISTENTE

DATA DELLA RICOGNIZIONE: 29/10/2002

TOPONIMO - LOCALITA': Compiobbi-Ellera

SEDIME PRESENTE AL: Presente al 1936/39

CATASTO Foglio: 0045 Part: 239



### Descrizione dell'edificio alla data della ricognizione

#### TIPO DI COPERTURA

A Falde

#### DESTINAZIONE D'USO

residenziale

Note:

#### DESTINAZIONE D'USO AL PIANO TERRA

#### ELEMENTI DECORATIVI DI PREGIO

#### INCONGRUITA'

**Materiale Tipo**

**Colore**

--- Baracca nell'area di pertinenza ---

#### CLASSIFICAZIONE DEL PIANO OPERATIVO

Classe 3 - Edifici o complessi di interesse architettonico

#### NOTE



## COMUNE DI FIESOLE RICOGNIZIONE DEL PATRIMONIO EDILIZIO ESISTENTE

DATA DELLA RICOGNIZIONE: 29/10/2002

TOPONIMO - LOCALITA': Compiobbi-Ellera

SEDIME PRESENTE AL: CorpoA presente al 1936/39

CATASTO Foglio: 0045 Part: 240, 242, 243, 244



### Descrizione dell'edificio alla data della ricognizione

#### TIPO DI COPERTURA

A Falde

#### DESTINAZIONE D'USO

residenziale

Note:

#### DESTINAZIONE D'USO AL PIANO TERRA

#### ELEMENTI DECORATIVI DI PREGIO

#### INCONGRUITA'

**Materiale Tipo**

**Colore**

--- Baracca e tettoia nell'area di pertinenza ---

#### CLASSIFICAZIONE DEL PIANO OPERATIVO

corpo 185a: Classe 3 - Edifici o complessi di interesse architettonico; corpo 185b: Classe 5.1 - Edifici o complessi di nullo valore, detrattori dei caratteri del contesto

#### NOTE




## COMUNE DI FIESOLE RICOGNIZIONE DEL PATRIMONIO EDILIZIO ESISTENTE

DATA DELLA RICOGNIZIONE: 29/10/2002

TOPONIMO - LOCALITA': Compiobbi-Ellera

SEDIME PRESENTE AL: CorpoA presente al 1936/39

CATASTO Foglio: 0045 Part: 246, 249, 250, 666



### Descrizione dell'edificio alla data della ricognizione

#### TIPO DI COPERTURA

A Falde

#### DESTINAZIONE D'USO

residenziale

Note:

#### DESTINAZIONE D'USO AL PIANO TERRA

#### ELEMENTI DECORATIVI DI PREGIO

#### INCONGRUITA'

#### CLASSIFICAZIONE DEL PIANO OPERATIVO

corpo 186a: Classe 3 - Edifici o complessi di interesse architettonico; corpo 186b: Classe 5.1 - Edifici o complessi di nullo valore, detrattori dei caratteri del contesto

#### NOTE





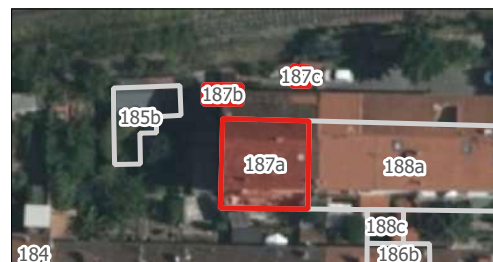
## COMUNE DI FIESOLE RICOGNIZIONE DEL PATRIMONIO EDILIZIO ESISTENTE

DATA DELLA RICOGNIZIONE: 29/10/2002

TOPONIMO - LOCALITA': Compiobbi-Ellera

SEDIME PRESENTE AL: CorpoA presente al 1936/39

CATASTO Foglio: 0045 Part: 230, 64



### Descrizione dell'edificio alla data della ricognizione

#### TIPO DI COPERTURA

A Falde

#### DESTINAZIONE D'USO

residenziale

Note:

#### DESTINAZIONE D'USO AL PIANO TERRA

#### ELEMENTI DECORATIVI DI PREGIO

#### INCONGRUITA'

**Materiale Tipo**

**Colore**

--- Baracca nell'area di pertinenza ---

#### CLASSIFICAZIONE DEL PIANO OPERATIVO

corpo 187a: Classe 3 - Edifici o complessi di interesse architettonico; corpo 187b, corpo 187c: Classe 5.1 - Edifici o complessi di nullo valore, detrattori dei caratteri del contesto

#### NOTE



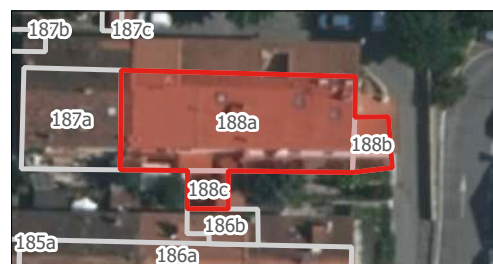
## COMUNE DI FIESOLE RICOGNIZIONE DEL PATRIMONIO EDILIZIO ESISTENTE

DATA DELLA RICOGNIZIONE: 29/10/2002

TOPONIMO - LOCALITA': Compiobbi-Ellera

SEDIME PRESENTE AL: CorpoA presente al 1936/39

CATASTO Foglio: 0045 Part: 231, 232



### Descrizione dell'edificio alla data della ricognizione

#### TIPO DI COPERTURA

A Falde

#### DESTINAZIONE D'USO

residenziale

Note:

#### DESTINAZIONE D'USO AL PIANO TERRA

Tipo	Via	Civico	Note
Fondi per autorimessa	VIA VENTURINI	11	
Artigianato	VIA VENTURINI	9	Falegname

#### ELEMENTI DECORATIVI DI PREGIO

#### INCONGRUITA'

Materiale	Tipo	Colore
Coppi e embrici	Tettini	---

#### CLASSIFICAZIONE DEL PIANO OPERATIVO

corpo 188a, corpo 188b: Classe 3 - Edifici o complessi di interesse architettonico; corpo 188c: Classe 5.1 - Edifici o complessi di nullo valore, detrattori dei caratteri del contesto

#### NOTE



## COMUNE DI FIESOLE RICOGNIZIONE DEL PATRIMONIO EDILIZIO ESISTENTE

DATA DELLA RICOGNIZIONE: 29/10/2002

TOPONIMO - LOCALITA': Compiobbi-Ellera

SEDIME PRESENTE AL: Edificato dopo il 1994

CATASTO Foglio: 0045 Part: 689



### Descrizione dell'edificio alla data della ricognizione

#### TIPO DI COPERTURA

A Falde

#### DESTINAZIONE D'USO

residenziale

Note:

#### DESTINAZIONE D'USO AL PIANO TERRA

#### ELEMENTI DECORATIVI DI PREGIO

#### INCONGRUITA'

#### CLASSIFICAZIONE DEL PIANO OPERATIVO

Classe 4 - Edifici o complessi di modesto valore, neutri e/o compatibili rispetto al contesto

#### NOTE



## COMUNE DI FIESOLE


### RICOGNIZIONE DEL PATRIMONIO EDILIZIO ESISTENTE

DATA DELLA RICOGNIZIONE: 29/10/2002

TOPONIMO - LOCALITA': Compiobbi-Ellera

SEDIME PRESENTE AL: Presente al 1936/39

CATASTO Foglio: 0045 Part: 268



#### Descrizione dell'edificio alla data della ricognizione

##### TIPO DI COPERTURA

A Falde

##### DESTINAZIONE D'USO

residenziale

Note:

##### DESTINAZIONE D'USO AL PIANO TERRA

Tipo	Via	Civico	Note
Fondi non rilevabili	VIA ARMANDO DIAZ	---	
Magazzino	VIA ARMANDO DIAZ	---	

##### ELEMENTI DECORATIVI DI PREGIO

##### INCONGRUITA'

Materiale	Tipo	Colore
Muratura e metallo	Terrazza sul retro	---
---	Tettoia nell'area di pertinenza	---

##### CLASSIFICAZIONE DEL PIANO OPERATIVO

Classe 3 - Edifici o complessi di interesse architettonico

##### NOTE



## COMUNE DI FIESOLE


### RICOGNIZIONE DEL PATRIMONIO EDILIZIO ESISTENTE

DATA DELLA RICOGNIZIONE: 29/10/2002

TOPONIMO - LOCALITA': Compiobbi-Ellera

SEDIME PRESENTE AL: CorpoA presente al 1936/39

CATASTO Foglio: 0045 Part: 261, 262, 265, 266



#### Descrizione dell'edificio alla data della ricognizione

##### TIPO DI COPERTURA

A Falde

##### DESTINAZIONE D'USO

residenziale

Note:

##### DESTINAZIONE D'USO AL PIANO TERRA

Tipo	Via	Civico	Note
Fondi per autorimessa	VIA ARMANDO DIAZ	9	
Fondi non rilevabili	VIA ARMANDO DIAZ	3	

##### ELEMENTI DECORATIVI DI PREGIO

##### INCONGRUITA'

Materiale	Tipo	Colore
---	Baracche nell'area di pertinenza	---

##### CLASSIFICAZIONE DEL PIANO OPERATIVO

corpo 191a: Classe 3 - Edifici o complessi di interesse architettonico; corpo 191b, corpo 191c: Classe 5.1 - Edifici o complessi di nullo valore, detrattori dei caratteri del contesto

##### NOTE



## COMUNE DI FIESOLE

### RICOGNIZIONE DEL PATRIMONIO EDILIZIO ESISTENTE

DATA DELLA RICOGNIZIONE: 29/10/2002

TOPONIMO - LOCALITA': Compiobbi-Ellera

SEDIME PRESENTE AL: Presente al 1936/39

CATASTO Foglio: 0045 Part: 260



#### Descrizione dell'edificio alla data della ricognizione

##### TIPO DI COPERTURA

A Falde

##### DESTINAZIONE D'USO

residenziale

Note:

##### DESTINAZIONE D'USO AL PIANO TERRA

#### ELEMENTI DECORATIVI DI PREGIO

##### INCONGRUITA'

Materiale	Tipo	Colore
Muratura	Sopraelevazione di un piano	---

#### CLASSIFICAZIONE DEL PIANO OPERATIVO

Classe 3 - Edifici o complessi di interesse architettonico

#### NOTE



## COMUNE DI FIESOLE

### RICOGNIZIONE DEL PATRIMONIO EDILIZIO ESISTENTE

DATA DELLA RICOGNIZIONE: 29/10/2002

TOPONIMO - LOCALITA': Compiobbi-Ellera

SEDIME PRESENTE AL: CorpoA presente al 1936/39

CATASTO Foglio: 0045 Part: 253, 255, 256, 257, 259



#### Descrizione dell'edificio alla data della ricognizione

##### TIPO DI COPERTURA

A Falde

##### DESTINAZIONE D'USO

residenziale

Note:

##### DESTINAZIONE D'USO AL PIANO TERRA

#### ELEMENTI DECORATIVI DI PREGIO

##### INCONGRUITA'

Materiale	Tipo	Colore
Lamiera	Box auto nell'area di pertinenza	Rosso

#### CLASSIFICAZIONE DEL PIANO OPERATIVO

corpo 193a: Classe 3 - Edifici o complessi di interesse architettonico; corpo 193b, corpo 193c, corpo 193d: Classe 5.1 - Edifici o complessi di nullo valore, detrattori dei caratteri del contesto

#### NOTE



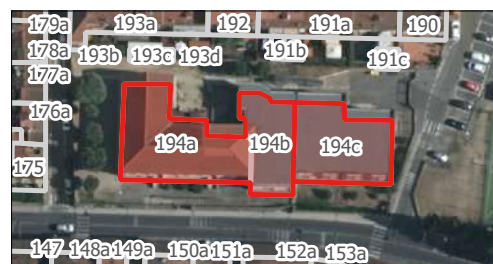
## COMUNE DI FIESOLE RICOGNIZIONE DEL PATRIMONIO EDILIZIO ESISTENTE

DATA DELLA RICOGNIZIONE: 29/10/2002

TOPONIMO - LOCALITA': Compiobbi-Ellera

SEDIME PRESENTE AL: CorpoA presente al 1936/39

CATASTO Foglio: 0045 Part: 65



### Descrizione dell'edificio alla data della ricognizione

#### TIPO DI COPERTURA

Piana            A Falde

#### DESTINAZIONE D'USO

direzionale e di servizio

Note: edificio scolastico

#### DESTINAZIONE D'USO AL PIANO TERRA

### ELEMENTI DECORATIVI DI PREGIO

#### INCONGRUITA'

**Materiale Tipo**

**Colore**

---            Baracca nell'area di pertinenza    ---

### CLASSIFICAZIONE DEL PIANO OPERATIVO

corpo 194a: Classe 3 - Edifici o complessi di interesse architettonico; corpo 194b: Classe 4 - Edifici o complessi di modesto valore, neutri e/o compatibili rispetto al contesto; corpo 194c: Classe 5 - Edifici o complessi di nullo valore, non in contrasto con i caratteri del contesto

### NOTE





## COMUNE DI FIESOLE RICOGNIZIONE DEL PATRIMONIO EDILIZIO ESISTENTE

DATA DELLA RICOGNIZIONE: 29/10/2002

TOPONIMO - LOCALITA': Compiobbi-Ellera

SEDIME PRESENTE AL: Presente al 1994

CATASTO Foglio: 0045 Part: 644, 645



### Descrizione dell'edificio alla data della ricognizione

#### TIPO DI COPERTURA

A Falde

#### DESTINAZIONE D'USO

residenziale

Note:

#### DESTINAZIONE D'USO AL PIANO TERRA

#### ELEMENTI DECORATIVI DI PREGIO

#### INCONGRUITA'

#### CLASSIFICAZIONE DEL PIANO OPERATIVO

Classe 6 - Edifici o complessi unitari/pianificati

#### NOTE



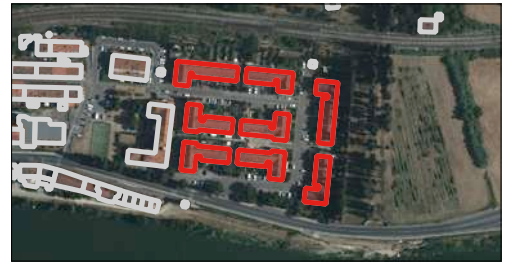
**COMUNE DI FIESOLE**  
**RICOGNIZIONE DEL PATRIMONIO EDILIZIO ESISTENTE**

DATA DELLA RICOGNIZIONE: 29/10/2002

TOPONIMO - LOCALITA': Compiobbi-Ellera

SEDIME PRESENTE AL: Presente al 1994

CATASTO Foglio: 0045 Part: 634, 635, 636



**Descrizione dell'edificio alla data della ricognizione**

**TIPO DI COPERTURA**

A Falde

**DESTINAZIONE D'USO**

residenziale

Note:

**DESTINAZIONE D'USO AL PIANO TERRA**

**ELEMENTI DECORATIVI DI PREGIO**

**INCONGRUITA'**

**CLASSIFICAZIONE DEL PIANO OPERATIVO**

Classe 6 - Edifici o complessi unitari/pianificati

**NOTE**



## COMUNE DI FIESOLE RICOGNIZIONE DEL PATRIMONIO EDILIZIO ESISTENTE

DATA DELLA RICOGNIZIONE: 29/10/2002

TOPONIMO - LOCALITA': Compiobbi-Ellera

SEDIME PRESENTE AL: Presente al 1994

CATASTO Foglio: 0045 Part: 638



### Descrizione dell'edificio alla data della ricognizione

#### TIPO DI COPERTURA

Piana

#### DESTINAZIONE D'USO

impianti tecnici

Note:

#### DESTINAZIONE D'USO AL PIANO TERRA

#### ELEMENTI DECORATIVI DI PREGIO

#### INCONGRUITA'

#### CLASSIFICAZIONE DEL PIANO OPERATIVO

Classe 5.1 - Edifici o complessi di nullo valore, detrattori dei caratteri del contesto

#### NOTE



## COMUNE DI FIESOLE RICOGNIZIONE DEL PATRIMONIO EDILIZIO ESISTENTE

DATA DELLA RICOGNIZIONE: 29/10/2002

TOPONIMO - LOCALITA': Compiobbi-Ellera

SEDIME PRESENTE AL: Presente al 1994

CATASTO Foglio: 0045 Part: 637



### Descrizione dell'edificio alla data della ricognizione

#### TIPO DI COPERTURA

Piana

#### DESTINAZIONE D'USO

impianti tecnici

Note:

#### DESTINAZIONE D'USO AL PIANO TERRA

#### ELEMENTI DECORATIVI DI PREGIO

#### INCONGRUITA'

#### CLASSIFICAZIONE DEL PIANO OPERATIVO

Classe 5.1 - Edifici o complessi di nullo valore, detrattori dei caratteri del contesto

#### NOTE



## COMUNE DI FIESOLE RICOGNIZIONE DEL PATRIMONIO EDILIZIO ESISTENTE

DATA DELLA RICOGNIZIONE: 29/10/2002

TOPONIMO - LOCALITA': Compiobbi-Ellera

SEDIME PRESENTE AL: ---

CATASTO Foglio: 0045 Part: 96



### Descrizione dell'edificio alla data della ricognizione

#### TIPO DI COPERTURA

Piana

#### DESTINAZIONE D'USO

impianti tecnici

Note:

#### DESTINAZIONE D'USO AL PIANO TERRA

#### ELEMENTI DECORATIVI DI PREGIO

#### INCONGRUITA'

#### CLASSIFICAZIONE DEL PIANO OPERATIVO

Classe 5.1 - Edifici o complessi di nullo valore, detrattori dei caratteri del contesto

#### NOTE




## COMUNE DI FIESOLE RICOGNIZIONE DEL PATRIMONIO EDILIZIO ESISTENTE

DATA DELLA RICOGNIZIONE: 29/10/2002

TOPONIMO - LOCALITA': Compiobbi-Ellera

SEDIME PRESENTE AL: CorpoA presente al 1936/39

CATASTO Foglio: 0045 Part: 59



### Descrizione dell'edificio alla data della ricognizione

#### TIPO DI COPERTURA

A Falde

#### DESTINAZIONE D'USO

residenziale

Note:

#### DESTINAZIONE D'USO AL PIANO TERRA

#### ELEMENTI DECORATIVI DI PREGIO

#### INCONGRUITA'

#### CLASSIFICAZIONE DEL PIANO OPERATIVO

Classe 3 - Edifici o complessi di interesse architettonico

#### NOTE



## COMUNE DI FIESOLE RICOGNIZIONE DEL PATRIMONIO EDILIZIO ESISTENTE

DATA DELLA RICOGNIZIONE: 30/08/2002

TOPONIMO - LOCALITA': Compiobbi-Ellera

SEDIME PRESENTE AL: Presente al 1869

CATASTO Foglio: 0045 Part: 152



### Descrizione dell'edificio alla data della ricognizione

#### TIPO DI COPERTURA

A Falde

#### DESTINAZIONE D'USO

residenziale

Note:

#### DESTINAZIONE D'USO AL PIANO TERRA

#### ELEMENTI DECORATIVI DI PREGIO

#### INCONGRUITA'

#### CLASSIFICAZIONE DEL PIANO OPERATIVO

Classe 3 - Edifici o complessi di interesse architettonico

#### NOTE



## COMUNE DI FIESOLE

### RICOGNIZIONE DEL PATRIMONIO EDILIZIO ESISTENTE

DATA DELLA RICOGNIZIONE: 30/08/2002

TOPONIMO - LOCALITA': Compiobbi-Ellera

SEDIME PRESENTE AL: Presente al 1869

CATASTO Foglio: 0045 Part: 152



#### Descrizione dell'edificio alla data della ricognizione

##### TIPO DI COPERTURA

A Falde

##### DESTINAZIONE D'USO

residenziale

Note:

##### DESTINAZIONE D'USO AL PIANO TERRA

#### ELEMENTI DECORATIVI DI PREGIO

##### INCONGRUITA'

Materiale	Tipo	Colore
Metallo	Tettoia	Grigio
Muratura	Terrazzo	---

#### CLASSIFICAZIONE DEL PIANO OPERATIVO

Classe 3 - Edifici o complessi di interesse architettonico

#### NOTE





## COMUNE DI FIESOLE

### RICOGNIZIONE DEL PATRIMONIO EDILIZIO ESISTENTE

DATA DELLA RICOGNIZIONE: 30/08/2002

TOPONIMO - LOCALITA': Compiobbi-Ellera

SEDIME PRESENTE AL: CorpoA presente al 1962/65

CATASTO Foglio: 0045 Part: 151



#### Descrizione dell'edificio alla data della ricognizione

##### TIPO DI COPERTURA

A Falde

##### DESTINAZIONE D'USO

residenziale

Note:

##### DESTINAZIONE D'USO AL PIANO TERRA

#### ELEMENTI DECORATIVI DI PREGIO

##### INCONGRUITA'

Materiale	Tipo	Colore
Legno e laterizio	Tettoia	---
Muratura	Superfetazione (terrazza e loggia)	---

#### CLASSIFICAZIONE DEL PIANO OPERATIVO

corpo 202a: Classe 3 - Edifici o complessi di interesse architettonico; corpo 202b: Classe 5 - Edifici o complessi di nullo valore, non in contrasto con i caratteri del contesto

#### NOTE



## COMUNE DI FIESOLE RICOGNIZIONE DEL PATRIMONIO EDILIZIO ESISTENTE

DATA DELLA RICOGNIZIONE: 30/08/2002

TOPONIMO - LOCALITA': Compiobbi-Ellera

SEDIME PRESENTE AL: Presente al 1869

CATASTO Foglio: 0045 Part: 147



### Descrizione dell'edificio alla data della ricognizione

#### TIPO DI COPERTURA

A Falde

#### DESTINAZIONE D'USO

residenziale

Note:

#### DESTINAZIONE D'USO AL PIANO TERRA

#### ELEMENTI DECORATIVI DI PREGIO

#### INCONGRUITA'

#### CLASSIFICAZIONE DEL PIANO OPERATIVO

Classe 3 - Edifici o complessi di interesse architettonico

#### NOTE



## COMUNE DI FIESOLE RICOGNIZIONE DEL PATRIMONIO EDILIZIO ESISTENTE

DATA DELLA RICOGNIZIONE: 30/08/2002

TOPONIMO - LOCALITA': Compiobbi-Ellera

SEDIME PRESENTE AL: Presente al 1869

CATASTO Foglio: 0045 Part: 149



### Descrizione dell'edificio alla data della ricognizione

#### TIPO DI COPERTURA

A Falde

#### DESTINAZIONE D'USO

residenziale

Note:

#### DESTINAZIONE D'USO AL PIANO TERRA

Tipo	Via	Civico	Note
Fondi per autorimessa	VIA PIGNINO	7-9	

#### ELEMENTI DECORATIVI DI PREGIO

##### Materiale Tipo

--- Affresco con soggetto religioso

#### INCONGRUITA'

#### CLASSIFICAZIONE DEL PIANO OPERATIVO

Classe 2 - Edifici o complessi di rilevante valore storico-architettonico

#### NOTE



## COMUNE DI FIESOLE RICOGNIZIONE DEL PATRIMONIO EDILIZIO ESISTENTE

DATA DELLA RICOGNIZIONE: 30/08/2002

TOPONIMO - LOCALITA': Compiobbi-Ellera

SEDIME PRESENTE AL: Presente al 1962/65

CATASTO Foglio: 0045 Part: 156



### Descrizione dell'edificio alla data della ricognizione

#### TIPO DI COPERTURA

A Falde

#### DESTINAZIONE D'USO

direzionale e di servizio

Note: Culturale-ricreativo

#### DESTINAZIONE D'USO AL PIANO TERRA

#### ELEMENTI DECORATIVI DI PREGIO

#### INCONGRUITA'

#### CLASSIFICAZIONE DEL PIANO OPERATIVO

Classe 4 - Edifici o complessi di modesto valore, neutri e/o compatibili rispetto al contesto

#### NOTE



**COMUNE DI FIESOLE**  
**RICOGNIZIONE DEL PATRIMONIO EDILIZIO ESISTENTE**

DATA DELLA RICOGNIZIONE: 30/08/2002  
 TOPONIMO - LOCALITA': Compiobbi-Ellera  
 SEDIME PRESENTE AL: CorpoA presente al 1869

CATASTO Foglio: 0045 Part: 154



**Descrizione dell'edificio alla data della ricognizione**

**TIPO DI COPERTURA**

A Falde

**DESTINAZIONE D'USO**

residenziale

Note:

**DESTINAZIONE D'USO AL PIANO TERRA**

Tipo	Via	Civico	Note
Fondi non rilevabili	VIA ARETINA	310	

**ELEMENTI DECORATIVI DI PREGIO**

**INCONGRUITA'**

**CLASSIFICAZIONE DEL PIANO OPERATIVO**

corpo 206a: Classe 3 - Edifici o complessi di interesse architettonico; corpo 206b: Classe 5 - Edifici o complessi di nullo valore, non in contrasto con i caratteri del contesto

**NOTE**



## COMUNE DI FIESOLE RICOGNIZIONE DEL PATRIMONIO EDILIZIO ESISTENTE

DATA DELLA RICOGNIZIONE: 30/08/2002

TOPONIMO - LOCALITA': Compiobbi-Ellera

SEDIME PRESENTE AL: Presente al 1962/65

CATASTO Foglio: 0045 Part: 358



### Descrizione dell'edificio alla data della ricognizione

#### TIPO DI COPERTURA

A Falde

#### DESTINAZIONE D'USO

residenziale

Note:

#### DESTINAZIONE D'USO AL PIANO TERRA

### ELEMENTI DECORATIVI DI PREGIO

#### INCONGRUITA'

Materiale	Tipo	Colore
Muratura	Superfetazioni	---
Metallo e plexiglass	Tettini	Verde
Legno e laterizio	Tettoie	---
Muratura	Ampliamento (sotto la terrazza)	---
Metallo e plexiglass	Tettoie	Verde

### CLASSIFICAZIONE DEL PIANO OPERATIVO

Classe 3 - Edifici o complessi di interesse architettonico

### NOTE



## COMUNE DI FIESOLE RICOGNIZIONE DEL PATRIMONIO EDILIZIO ESISTENTE

DATA DELLA RICOGNIZIONE: 30/08/2002

TOPONIMO - LOCALITA': Compiobbi-Ellera

SEDIME PRESENTE AL: Presente al 1869

CATASTO Foglio: 0045 Part: 159



### Descrizione dell'edificio alla data della ricognizione

#### TIPO DI COPERTURA

A Falde

#### DESTINAZIONE D'USO

residenziale

Note:

#### DESTINAZIONE D'USO AL PIANO TERRA

#### ELEMENTI DECORATIVI DI PREGIO

#### INCONGRUITA'

Materiale	Tipo	Colore
Legno e coppi e embrici	Tettoie	---
Embrici	Tettini	---

#### CLASSIFICAZIONE DEL PIANO OPERATIVO

Classe 3 - Edifici o complessi di interesse architettonico

#### NOTE



## COMUNE DI FIESOLE

### RICOGNIZIONE DEL PATRIMONIO EDILIZIO ESISTENTE

DATA DELLA RICOGNIZIONE: 30/08/2002

TOPONIMO - LOCALITA': Compiobbi-Ellera

SEDIME PRESENTE AL: Presente al 1869

CATASTO Foglio: 0045 Part: 160



#### Descrizione dell'edificio alla data della ricognizione

##### TIPO DI COPERTURA

A Falde

##### DESTINAZIONE D'USO

residenziale

Note:

##### DESTINAZIONE D'USO AL PIANO TERRA

#### ELEMENTI DECORATIVI DI PREGIO

##### INCONGRUITA'

Materiale	Tipo	Colore
Coppi e embrici	Tettini	---
Muratura	Superfetazione (ampliamento del wc)	Bianco-Avorio
Muratura	Terrazzi	Bianco-Avorio

#### CLASSIFICAZIONE DEL PIANO OPERATIVO

Classe 3 - Edifici o complessi di interesse architettonico

#### NOTE





## COMUNE DI FIESOLE RICOGNIZIONE DEL PATRIMONIO EDILIZIO ESISTENTE

DATA DELLA RICOGNIZIONE: 30/08/2002

TOPONIMO - LOCALITA': Compiobbi-Ellera

SEDIME PRESENTE AL: CorpoA presente al 1869

CATASTO Foglio: 0045 Part: 160, 162



### Descrizione dell'edificio alla data della ricognizione

#### TIPO DI COPERTURA

A Falde

#### DESTINAZIONE D'USO

residenziale

Note:

#### DESTINAZIONE D'USO AL PIANO TERRA

#### ELEMENTI DECORATIVI DI PREGIO

#### INCONGRUITA'

Materiale	Tipo	Colore
Coppi e embrici	Tettini	---

#### CLASSIFICAZIONE DEL PIANO OPERATIVO

corpo 210a: Classe 3 - Edifici o complessi di interesse architettonico; corpo 210b: Classe 5.1 - Edifici o complessi di nullo valore, detrattori dei caratteri del contesto

#### NOTE



## COMUNE DI FIESOLE RICOGNIZIONE DEL PATRIMONIO EDILIZIO ESISTENTE

DATA DELLA RICOGNIZIONE: 30/08/2002

TOPONIMO - LOCALITA': Compiobbi-Ellera

SEDIME PRESENTE AL: Presente al 1869

CATASTO Foglio: 0045 Part: 164



### Descrizione dell'edificio alla data della ricognizione

#### TIPO DI COPERTURA

A Falde

#### DESTINAZIONE D'USO

residenziale

Note:

#### DESTINAZIONE D'USO AL PIANO TERRA

#### ELEMENTI DECORATIVI DI PREGIO

#### INCONGRUITA'

#### CLASSIFICAZIONE DEL PIANO OPERATIVO

Classe 3 - Edifici o complessi di interesse architettonico

#### NOTE



## COMUNE DI FIESOLE RICOGNIZIONE DEL PATRIMONIO EDILIZIO ESISTENTE

DATA DELLA RICOGNIZIONE: 30/08/2002

TOPONIMO - LOCALITA': Compiobbi-Ellera

SEDIME PRESENTE AL: Presente al 1869

CATASTO Foglio: 0045 Part: 106



### Descrizione dell'edificio alla data della ricognizione

#### TIPO DI COPERTURA

A Falde

#### DESTINAZIONE D'USO

residenziale

Note:

#### DESTINAZIONE D'USO AL PIANO TERRA

Tipo	Via	Civico	Note
------	-----	--------	------

Fondi non rilevabili	VIA ARETINA	---	---
----------------------	-------------	-----	-----

### ELEMENTI DECORATIVI DI PREGIO

#### INCONGRUITA'

Materiale	Tipo	Colore
Mattoni	Evidenziazione degli archi di scarico delle finestre	---
Coppi e embrici	Tettini	---

### CLASSIFICAZIONE DEL PIANO OPERATIVO

Classe 3 - Edifici o complessi di interesse architettonico

### NOTE



## COMUNE DI FIESOLE RICOGNIZIONE DEL PATRIMONIO EDILIZIO ESISTENTE

DATA DELLA RICOGNIZIONE: 30/08/2002

TOPONIMO - LOCALITA': Compiobbi-Ellera

SEDIME PRESENTE AL: CorpoA presente al 1869

CATASTO Foglio: 0045 Part: 107



### Descrizione dell'edificio alla data della ricognizione

#### TIPO DI COPERTURA

A Falde

#### DESTINAZIONE D'USO

residenziale

Note:

#### DESTINAZIONE D'USO AL PIANO TERRA

Tipo	Via	Civico	Note
Fondi non rilevabili	VIA ARETINA	---	
Comm/P.Esercizi	VIA ARETINA	149	
Fondi non rilevabili	VIA ARETINA	137?143	

#### ELEMENTI DECORATIVI DI PREGIO

##### Materiale Tipo

Pietra      Stemma sopra gli archi (in cattivo stato)

#### INCONGRUITA'

Materiale	Tipo	Colore
Muratura	Terrazzo	Giallo-Ocra
Legno e laterizio	Tettoia ingresso sul retro	---
Muratura	Superfetazione sul retro	Giallo-Ocra
Coppi e embrici	Tettini	---
Muratura	Scala esterna sul retro	Giallo-Ocra

#### CLASSIFICAZIONE DEL PIANO OPERATIVO

corpo 213a: Classe 3 - Edifici o complessi di interesse architettonico; corpo 213b: Classe 4 - Edifici o complessi di modesto valore, neutri e/o compatibili rispetto al contesto

#### NOTE



**COMUNE DI FIESOLE**  
**RICOGNIZIONE DEL PATRIMONIO EDILIZIO ESISTENTE**

DATA DELLA RICOGNIZIONE: 30/08/2002

TOPONIMO - LOCALITA': Compiobbi-Ellera

SEDIME PRESENTE AL: CorpoA presente al 1869

CATASTO Foglio: 0045 Part: 108



**Descrizione dell'edificio alla data della ricognizione**

**TIPO DI COPERTURA**

A Falde

**DESTINAZIONE D'USO**

residenziale

Note:

**DESTINAZIONE D'USO AL PIANO TERRA**

**ELEMENTI DECORATIVI DI PREGIO**

**INCONGRUITA'**

Materiale	Tipo	Colore
Metallo e plastica	Tettoia sulla terrazza	Verde

**CLASSIFICAZIONE DEL PIANO OPERATIVO**

corpo 214c: Classe 1 - Edifici o complessi di rilevante valore morfotipologico, storico, culturale e gli edifici pubblici con più di 70 anni; corpo 214a: Classe 3 - Edifici o complessi di interesse architettonico; corpo 214b: Classe 4 - Edifici o complessi di modesto valore, neutri e/o compatibili rispetto al contesto

**NOTE**



## COMUNE DI FIESOLE RICOGNIZIONE DEL PATRIMONIO EDILIZIO ESISTENTE

DATA DELLA RICOGNIZIONE: 30/08/2002

TOPONIMO - LOCALITA': Compiobbi-Ellera

SEDIME PRESENTE AL: CorpoA presente al 1904

CATASTO Foglio: 0045 Part: 132



### Descrizione dell'edificio alla data della ricognizione

#### TIPO DI COPERTURA

A Falde

#### DESTINAZIONE D'USO

residenziale

Note:

#### DESTINAZIONE D'USO AL PIANO TERRA

#### ELEMENTI DECORATIVI DI PREGIO

#### INCONGRUITA'

Materiale	Tipo	Colore
---	Tettoia nell'area di pertinenza	---
---	Baracca nell'area di pertinenza	---

#### CLASSIFICAZIONE DEL PIANO OPERATIVO

corpo 215a: Classe 3 - Edifici o complessi di interesse architettonico; corpo 215b: Classe 5 - Edifici o complessi di nullo valore, non in contrasto con i caratteri del contesto

#### NOTE



## COMUNE DI FIESOLE RICOGNIZIONE DEL PATRIMONIO EDILIZIO ESISTENTE

DATA DELLA RICOGNIZIONE: 30/08/2002

TOPONIMO - LOCALITA': Compiobbi-Ellera

SEDIME PRESENTE AL: Presente al 1904

CATASTO Foglio: 0045 Part: 275



### Descrizione dell'edificio alla data della ricognizione

#### TIPO DI COPERTURA

A Falde

#### DESTINAZIONE D'USO

residenziale

Note:

#### DESTINAZIONE D'USO AL PIANO TERRA

#### ELEMENTI DECORATIVI DI PREGIO

#### INCONGRUITA'

Materiale	Tipo	Colore
Muratura	Superfetazioni	Giallo-Crema
Coppi e embrici	Tettini	---

#### CLASSIFICAZIONE DEL PIANO OPERATIVO

Classe 3 - Edifici o complessi di interesse architettonico

#### NOTE



## COMUNE DI FIESOLE RICOGNIZIONE DEL PATRIMONIO EDILIZIO ESISTENTE

DATA DELLA RICOGNIZIONE: 30/08/2002

TOPONIMO - LOCALITA': Compiobbi-Ellera

SEDIME PRESENTE AL: Presente al 1904

CATASTO Foglio: 0045 Part: 274



### Descrizione dell'edificio alla data della ricognizione

#### TIPO DI COPERTURA

A Falde

#### DESTINAZIONE D'USO

residenziale

Note:

#### DESTINAZIONE D'USO AL PIANO TERRA

#### ELEMENTI DECORATIVI DI PREGIO

#### INCONGRUITA'

Materiale	Tipo	Colore
Muratura	Superfettazioni	Giallo-Crema

#### CLASSIFICAZIONE DEL PIANO OPERATIVO

Classe 3 - Edifici o complessi di interesse architettonico

#### NOTE





## COMUNE DI FIESOLE RICOGNIZIONE DEL PATRIMONIO EDILIZIO ESISTENTE

DATA DELLA RICOGNIZIONE: 30/08/2002

TOPONIMO - LOCALITA': Compiobbi-Ellera

SEDIME PRESENTE AL: Presente al 1904

CATASTO Foglio: 0045 Part: 176



### Descrizione dell'edificio alla data della ricognizione

#### TIPO DI COPERTURA

A Falde

#### DESTINAZIONE D'USO

residenziale

Note:

#### DESTINAZIONE D'USO AL PIANO TERRA

Tipo	Via	Civico	Note
Fondi non rilevabili	VIA ARETINA	350	

#### ELEMENTI DECORATIVI DI PREGIO

#### INCONGRUITA'

Materiale	Tipo	Colore
Muratura	Superfetazioni	Giallo-Crema

#### CLASSIFICAZIONE DEL PIANO OPERATIVO

Classe 3 - Edifici o complessi di interesse architettonico

#### NOTE



## COMUNE DI FIESOLE

### RICOGNIZIONE DEL PATRIMONIO EDILIZIO ESISTENTE

DATA DELLA RICOGNIZIONE: 30/08/2002

TOPONIMO - LOCALITA': Compiobbi-Ellera

SEDIME PRESENTE AL: Presente al 1904

CATASTO Foglio: 0045 Part: 165



#### Descrizione dell'edificio alla data della ricognizione

##### TIPO DI COPERTURA

A Falde

##### DESTINAZIONE D'USO

residenziale

Note:

##### DESTINAZIONE D'USO AL PIANO TERRA

Tipo	Via	Civico	Note
Fondi non rilevabili	VIA ARETINA	356	
Artigianato	VIA ARETINA	352	

##### ELEMENTI DECORATIVI DI PREGIO

##### INCONGRUITA'

Materiale	Tipo	Colore
Muratura	Superfetazioni sul retro	Giallo-Crema

##### CLASSIFICAZIONE DEL PIANO OPERATIVO

Classe 3 - Edifici o complessi di interesse architettonico

##### NOTE



## COMUNE DI FIESOLE RICOGNIZIONE DEL PATRIMONIO EDILIZIO ESISTENTE

DATA DELLA RICOGNIZIONE: 30/08/2002

TOPONIMO - LOCALITA': Compiobbi-Ellera

SEDIME PRESENTE AL: CorpoA presente al 1904

CATASTO Foglio: 0045 Part: 166



### Descrizione dell'edificio alla data della ricognizione

#### TIPO DI COPERTURA

A Falde

#### DESTINAZIONE D'USO

residenziale

Note:

#### DESTINAZIONE D'USO AL PIANO TERRA

Tipo	Via	Civico	Note
Fondi per autorimessa	VIA RENATO MURRI	1	
Uffici privati	VIA ARETINA	362	
Fondi non rilevabili	VIA ARETINA	364-358	

#### ELEMENTI DECORATIVI DI PREGIO

#### INCONGRUITA'

Materiale	Tipo	Colore
Muratura	Terrazzo	---
Metallo	Tettoia nell'area di pertinenza	Grigio

#### CLASSIFICAZIONE DEL PIANO OPERATIVO

corpo 220a: Classe 3 - Edifici o complessi di interesse architettonico; corpo 220b: Classe 5.1 - Edifici o complessi di nullo valore, detrattori dei caratteri del contesto

#### NOTE



## COMUNE DI FIESOLE RICOGNIZIONE DEL PATRIMONIO EDILIZIO ESISTENTE

DATA DELLA RICOGNIZIONE: 30/08/2002  
 TOPONIMO - LOCALITA': Compiobbi-Ellera  
 SEDIME PRESENTE AL: CorpoA presente al 1985  
 CATASTO Foglio: 0045 Part: 399



### Descrizione dell'edificio alla data della ricognizione

#### TIPO DI COPERTURA

A Falde

#### DESTINAZIONE D'USO

residenziale

Note:

#### DESTINAZIONE D'USO AL PIANO TERRA

#### ELEMENTI DECORATIVI DI PREGIO

#### INCONGRUITA'

Materiale	Tipo	Colore
Alluminio anodizzato e vetro	Verande	Oro

#### CLASSIFICAZIONE DEL PIANO OPERATIVO

corpo 221a: Classe 4 - Edifici o complessi di modesto valore, neutri e/o compatibili rispetto al contesto; corpo 221b: Classe 5.1 - Edifici o complessi di nullo valore, detrattori dei caratteri del contesto

#### NOTE



## COMUNE DI FIESOLE RICOGNIZIONE DEL PATRIMONIO EDILIZIO ESISTENTE

DATA DELLA RICOGNIZIONE: 30/08/2002

TOPONIMO - LOCALITA': Compiobbi-Ellera

SEDIME PRESENTE AL: CorpoA presente al 1985

CATASTO Foglio: 0045 Part: 400, 410



### Descrizione dell'edificio alla data della ricognizione

#### TIPO DI COPERTURA

A Falde

#### DESTINAZIONE D'USO

residenziale

Note:

#### DESTINAZIONE D'USO AL PIANO TERRA

#### ELEMENTI DECORATIVI DI PREGIO

#### INCONGRUITA'

Materiale	Tipo	Colore
Alluminio anodizzato e vetro	Verande	Oro

#### CLASSIFICAZIONE DEL PIANO OPERATIVO

corpo 222a: Classe 4 - Edifici o complessi di modesto valore, neutri e/o compatibili rispetto al contesto; corpo 222b, corpo 222c: Classe 5.1 - Edifici o complessi di nullo valore, detrattori dei caratteri del contesto

#### NOTE



## COMUNE DI FIESOLE RICOGNIZIONE DEL PATRIMONIO EDILIZIO ESISTENTE

DATA DELLA RICOGNIZIONE: 30/08/2002

TOPONIMO - LOCALITA': Compiobbi-Ellera

SEDIME PRESENTE AL: CorpoA presente al 1936/39

CATASTO Foglio: 0045 Part: 270, 654, 658



### Descrizione dell'edificio alla data della ricognizione

#### TIPO DI COPERTURA

A Falde

#### DESTINAZIONE D'USO

residenziale

Note:

#### DESTINAZIONE D'USO AL PIANO TERRA

#### ELEMENTI DECORATIVI DI PREGIO

#### INCONGRUITA'

Materiale	Tipo	Colore
Alluminio	Baracca nell'area di pertinenza	Grigio

#### CLASSIFICAZIONE DEL PIANO OPERATIVO

corpo 223a, corpo 223b: Classe 4 - Edifici o complessi di modesto valore, neutri e/o compatibili rispetto al contesto;  
corpo 223c: Classe 5 - Edifici o complessi di nullo valore, non in contrasto con i caratteri del contesto

#### NOTE



## COMUNE DI FIESOLE RICOGNIZIONE DEL PATRIMONIO EDILIZIO ESISTENTE

DATA DELLA RICOGNIZIONE: 30/08/2002

TOPONIMO - LOCALITA': Compiobbi-Ellera

SEDIME PRESENTE AL: Presente al 1985

CATASTO Foglio: 0045 Part: 421



### Descrizione dell'edificio alla data della ricognizione

#### TIPO DI COPERTURA

A Falde

#### DESTINAZIONE D'USO

residenziale

Note:

#### DESTINAZIONE D'USO AL PIANO TERRA

#### ELEMENTI DECORATIVI DI PREGIO

#### INCONGRUITA'

#### CLASSIFICAZIONE DEL PIANO OPERATIVO

Classe 4 - Edifici o complessi di modesto valore, neutri e/o compatibili rispetto al contesto

#### NOTE



## COMUNE DI FIESOLE RICOGNIZIONE DEL PATRIMONIO EDILIZIO ESISTENTE

DATA DELLA RICOGNIZIONE: 30/08/2002

TOPONIMO - LOCALITA': Compiobbi-Ellera

SEDIME PRESENTE AL: Presente al 1985

CATASTO Foglio: 0045 Part: 476



### Descrizione dell'edificio alla data della ricognizione

#### TIPO DI COPERTURA

A Falde

#### DESTINAZIONE D'USO

residenziale

Note:

#### DESTINAZIONE D'USO AL PIANO TERRA

#### ELEMENTI DECORATIVI DI PREGIO

#### INCONGRUITA'

#### CLASSIFICAZIONE DEL PIANO OPERATIVO

Classe 4 - Edifici o complessi di modesto valore, neutri e/o compatibili rispetto al contesto

#### NOTE





## COMUNE DI FIESOLE RICOGNIZIONE DEL PATRIMONIO EDILIZIO ESISTENTE

DATA DELLA RICOGNIZIONE: 30/08/2002

TOPONIMO - LOCALITA': Compiobbi-Ellera

SEDIME PRESENTE AL: CorpoA presente al 1869

CATASTO Foglio: 0045 Part: 660



### Descrizione dell'edificio alla data della ricognizione

#### TIPO DI COPERTURA

A Falde

#### DESTINAZIONE D'USO

residenziale

Note:

#### DESTINAZIONE D'USO AL PIANO TERRA

#### ELEMENTI DECORATIVI DI PREGIO

#### INCONGRUITA'

Materiale	Tipo	Colore
Alluminio	Baracca nell'area di pertinenza	Grigio

#### CLASSIFICAZIONE DEL PIANO OPERATIVO

corpo 226a, corpo 226b, corpo 226c: Classe 3 - Edifici o complessi di interesse architettonico; corpo 226d: Classe 4 - Edifici o complessi di modesto valore, neutri e/o compatibili rispetto al contesto

#### NOTE



**COMUNE DI FIESOLE**  
**RICOGNIZIONE DEL PATRIMONIO EDILIZIO ESISTENTE**

DATA DELLA RICOGNIZIONE: 30/08/2002

TOPONIMO - LOCALITA': Compiobbi-Ellera

SEDIME PRESENTE AL: CorpoA presente al 1985

CATASTO Foglio: 0045 Part: 474, 500, 501, 502, 503, 504, 505



**Descrizione dell'edificio alla data della ricognizione**

**TIPO DI COPERTURA**

A Falde

**DESTINAZIONE D'USO**

residenziale

Note:

**DESTINAZIONE D'USO AL PIANO TERRA**

**ELEMENTI DECORATIVI DI PREGIO**

**INCONGRUITA'**

**CLASSIFICAZIONE DEL PIANO OPERATIVO**

corpo 227a: Classe 4 - Edifici o complessi di modesto valore, neutri e/o compatibili rispetto al contesto; corpo 227b: Classe 5.1 - Edifici o complessi di nullo valore, detrattori dei caratteri del contesto

**NOTE**



## COMUNE DI FIESOLE RICOGNIZIONE DEL PATRIMONIO EDILIZIO ESISTENTE

DATA DELLA RICOGNIZIONE: 30/08/2002  
 TOPONIMO - LOCALITA': Compiobbi-Ellera  
 SEDIME PRESENTE AL: CorpoA presente al 1985  
 CATASTO Foglio: 0045 Part: 445



### Descrizione dell'edificio alla data della ricognizione

#### TIPO DI COPERTURA

A Falde

#### DESTINAZIONE D'USO

residenziale

Note:

#### DESTINAZIONE D'USO AL PIANO TERRA

#### ELEMENTI DECORATIVI DI PREGIO

#### INCONGRUITA'

#### CLASSIFICAZIONE DEL PIANO OPERATIVO

corpo 228a: Classe 4 - Edifici o complessi di modesto valore, neutri e/o compatibili rispetto al contesto; corpo 228b: Classe 5.1 - Edifici o complessi di nullo valore, detrattori dei caratteri del contesto

#### NOTE



## COMUNE DI FIESOLE

### RICOGNIZIONE DEL PATRIMONIO EDILIZIO ESISTENTE

DATA DELLA RICOGNIZIONE: 30/08/2002

TOPONIMO - LOCALITA': Compiobbi-Ellera

SEDIME PRESENTE AL: Presente al 1985

CATASTO Foglio: 0045 Part: 472



#### Descrizione dell'edificio alla data della ricognizione

##### TIPO DI COPERTURA

A Falde

##### DESTINAZIONE D'USO

residenziale

Note:

##### DESTINAZIONE D'USO AL PIANO TERRA

#### ELEMENTI DECORATIVI DI PREGIO

##### INCONGRUITA'

Materiale	Tipo	Colore
Metallo	Pergolato nell'area di pertinenza	Verde

#### CLASSIFICAZIONE DEL PIANO OPERATIVO

Classe 4 - Edifici o complessi di modesto valore, neutri e/o compatibili rispetto al contesto

#### NOTE



## COMUNE DI FIESOLE RICOGNIZIONE DEL PATRIMONIO EDILIZIO ESISTENTE

DATA DELLA RICOGNIZIONE: 30/08/2002

TOPONIMO - LOCALITA': Compiobbi-Ellera

SEDIME PRESENTE AL: Presente al 1985

CATASTO Foglio: 0045 Part: 427



### Descrizione dell'edificio alla data della ricognizione

#### TIPO DI COPERTURA

A Falde

#### DESTINAZIONE D'USO

residenziale

Note:

#### DESTINAZIONE D'USO AL PIANO TERRA

#### ELEMENTI DECORATIVI DI PREGIO

#### INCONGRUITA'

Materiale	Tipo	Colore
Muratura	Sopraelevazione 8attico)	Giallo

#### CLASSIFICAZIONE DEL PIANO OPERATIVO

Classe 4 - Edifici o complessi di modesto valore, neutri e/o compatibili rispetto al contesto

#### NOTE



**COMUNE DI FIESOLE**  
**RICOGNIZIONE DEL PATRIMONIO EDILIZIO ESISTENTE**

DATA DELLA RICOGNIZIONE: 30/08/2002

TOPONIMO - LOCALITA': Compiobbi-Ellera

SEDIME PRESENTE AL: Presente al 1985

CATASTO Foglio: 0045 Part: 579



**Descrizione dell'edificio alla data della ricognizione**

**TIPO DI COPERTURA**

A Falde

**DESTINAZIONE D'USO**

residenziale

Note:

**DESTINAZIONE D'USO AL PIANO TERRA**

**ELEMENTI DECORATIVI DI PREGIO**

**INCONGRUITA'**

**CLASSIFICAZIONE DEL PIANO OPERATIVO**

Classe 4 - Edifici o complessi di modesto valore, neutri e/o compatibili rispetto al contesto

**NOTE**



## COMUNE DI FIESOLE

### RICOGNIZIONE DEL PATRIMONIO EDILIZIO ESISTENTE

DATA DELLA RICOGNIZIONE: 30/08/2002

TOPONIMO - LOCALITA': Compiobbi-Ellera

SEDIME PRESENTE AL: Presente al 1985

CATASTO Foglio: 0045 Part: 426



#### Descrizione dell'edificio alla data della ricognizione

##### TIPO DI COPERTURA

A Falde

##### DESTINAZIONE D'USO

residenziale

Note:

##### DESTINAZIONE D'USO AL PIANO TERRA

#### ELEMENTI DECORATIVI DI PREGIO

##### INCONGRUITA'

Materiale	Tipo	Colore
Alluminio anodizzato e vetro	Tamponamento della terrazza	---

#### CLASSIFICAZIONE DEL PIANO OPERATIVO

Classe 4 - Edifici o complessi di modesto valore, neutri e/o compatibili rispetto al contesto

#### NOTE



## COMUNE DI FIESOLE RICOGNIZIONE DEL PATRIMONIO EDILIZIO ESISTENTE

DATA DELLA RICOGNIZIONE: 30/08/2002

TOPONIMO - LOCALITA': Compiobbi-Ellera

SEDIME PRESENTE AL: Presente al 1985

CATASTO Foglio: 0045 Part: 423



### Descrizione dell'edificio alla data della ricognizione

#### TIPO DI COPERTURA

A Falde

#### DESTINAZIONE D'USO

residenziale

Note:

#### DESTINAZIONE D'USO AL PIANO TERRA

#### ELEMENTI DECORATIVI DI PREGIO

#### INCONGRUITA'

#### CLASSIFICAZIONE DEL PIANO OPERATIVO

Classe 4 - Edifici o complessi di modesto valore, neutri e/o compatibili rispetto al contesto

#### NOTE





## COMUNE DI FIESOLE RICOGNIZIONE DEL PATRIMONIO EDILIZIO ESISTENTE

DATA DELLA RICOGNIZIONE: 30/08/2002

TOPONIMO - LOCALITA': Compiobbi-Ellera

SEDIME PRESENTE AL: Presente al 1962/65

CATASTO Foglio: 0045 Part: 336, 389



### Descrizione dell'edificio alla data della ricognizione

#### TIPO DI COPERTURA

A Falde

#### DESTINAZIONE D'USO

residenziale

Note:

#### DESTINAZIONE D'USO AL PIANO TERRA

#### ELEMENTI DECORATIVI DI PREGIO

#### INCONGRUITA'

#### CLASSIFICAZIONE DEL PIANO OPERATIVO

Classe 4 - Edifici o complessi di modesto valore, neutri e/o compatibili rispetto al contesto

#### NOTE



## COMUNE DI FIESOLE

### RICOGNIZIONE DEL PATRIMONIO EDILIZIO ESISTENTE

DATA DELLA RICOGNIZIONE: 30/08/2002

TOPONIMO - LOCALITA': Compiobbi-Ellera

SEDIME PRESENTE AL: Presente al 1962/65

CATASTO Foglio: 0045 Part: 332, 335



#### Descrizione dell'edificio alla data della ricognizione

##### TIPO DI COPERTURA

A Falde

##### DESTINAZIONE D'USO

residenziale

Note:

##### DESTINAZIONE D'USO AL PIANO TERRA

Tipo	Via	Civico	Note
Fondi per autorimessa	VIA ARETINA	374	

#### ELEMENTI DECORATIVI DI PREGIO

#### INCONGRUITA'

#### CLASSIFICAZIONE DEL PIANO OPERATIVO

Classe 4 - Edifici o complessi di modesto valore, neutri e/o compatibili rispetto al contesto

#### NOTE



**COMUNE DI FIESOLE**  
**RICOGNIZIONE DEL PATRIMONIO EDILIZIO ESISTENTE**

DATA DELLA RICOGNIZIONE: 30/08/2002

TOPONIMO - LOCALITA': Compiobbi-Ellera

SEDIME PRESENTE AL: Presente al 1962/65

CATASTO Foglio: 0045 Part: 330



**Descrizione dell'edificio alla data della ricognizione**

**TIPO DI COPERTURA**

A Falde

**DESTINAZIONE D'USO**

residenziale

Note:

**DESTINAZIONE D'USO AL PIANO TERRA**

**ELEMENTI DECORATIVI DI PREGIO**

**INCONGRUITA'**

**Materiale Tipo Colore**

Pietra Angolari Grigio

**CLASSIFICAZIONE DEL PIANO OPERATIVO**

Classe 3 - Edifici o complessi di interesse architettonico

**NOTE**



## COMUNE DI FIESOLE RICOGNIZIONE DEL PATRIMONIO EDILIZIO ESISTENTE

DATA DELLA RICOGNIZIONE: 29/08/2002

TOPONIMO - LOCALITA': Compiobbi-Ellera

SEDIME PRESENTE AL: CorpoA presente al 1985

CATASTO Foglio: 0045 Part: 169



### Descrizione dell'edificio alla data della ricognizione

#### TIPO DI COPERTURA

Piana

#### DESTINAZIONE D'USO

industriale e artigianale

Note:

#### DESTINAZIONE D'USO AL PIANO TERRA

#### ELEMENTI DECORATIVI DI PREGIO

#### INCONGRUITA'

#### CLASSIFICAZIONE DEL PIANO OPERATIVO

corpo 237b, corpo 237c, corpo 237d, corpo 237e: Classe 4 - Edifici o complessi di modesto valore, neutri e/o compatibili rispetto al contesto; corpo 237a: Classe 5.1 - Edifici o complessi di nullo valore, detrattori dei caratteri del contesto

#### NOTE



## COMUNE DI FIESOLE RICOGNIZIONE DEL PATRIMONIO EDILIZIO ESISTENTE

DATA DELLA RICOGNIZIONE: 29/08/2002

TOPONIMO - LOCALITA': Compiobbi-Ellera

SEDIME PRESENTE AL: Presente al 1962/65

CATASTO Foglio: 0045 Part: 537



### Descrizione dell'edificio alla data della ricognizione

#### TIPO DI COPERTURA

A Falde

#### DESTINAZIONE D'USO

residenziale

Note:

#### DESTINAZIONE D'USO AL PIANO TERRA

#### ELEMENTI DECORATIVI DI PREGIO

#### INCONGRUITA'

#### CLASSIFICAZIONE DEL PIANO OPERATIVO

Classe 4 - Edifici o complessi di modesto valore, neutri e/o compatibili rispetto al contesto

#### NOTE



## COMUNE DI FIESOLE RICOGNIZIONE DEL PATRIMONIO EDILIZIO ESISTENTE

DATA DELLA RICOGNIZIONE: 29/08/2002

TOPONIMO - LOCALITA': Compiobbi-Ellera

SEDIME PRESENTE AL: Presente al 1869

CATASTO Foglio: 0045 Part: 173, 297



### Descrizione dell'edificio alla data della ricognizione

#### TIPO DI COPERTURA

A Falde

#### DESTINAZIONE D'USO

residenziale

Note:

#### DESTINAZIONE D'USO AL PIANO TERRA

#### ELEMENTI DECORATIVI DI PREGIO

#### INCONGRUITA'

#### CLASSIFICAZIONE DEL PIANO OPERATIVO

corpo 239: Classe 3 - Edifici o complessi di interesse architettonico; corpo 239b, corpo 239c: Classe 5 - Edifici o complessi di nullo valore, non in contrasto con i caratteri del contesto

#### NOTE



## COMUNE DI FIESOLE RICOGNIZIONE DEL PATRIMONIO EDILIZIO ESISTENTE

DATA DELLA RICOGNIZIONE: 29/08/2002

TOPONIMO - LOCALITA': Compiobbi-Ellera

SEDIME PRESENTE AL: Presente al 1869

CATASTO Foglio: 0045 Part: 173



### Descrizione dell'edificio alla data della ricognizione

#### TIPO DI COPERTURA

A Falde

#### DESTINAZIONE D'USO

residenziale

Note:

#### DESTINAZIONE D'USO AL PIANO TERRA

### ELEMENTI DECORATIVI DI PREGIO

#### INCONGRUITA'

Materiale	Tipo	Colore
Muratura	Superfetazione sul retro	---
Coppi e embrici	Tettino sopra l'ingresso	---

### CLASSIFICAZIONE DEL PIANO OPERATIVO

Classe 3 - Edifici o complessi di interesse architettonico

### NOTE



**COMUNE DI FIESOLE**  
**RICOGNIZIONE DEL PATRIMONIO EDILIZIO ESISTENTE**

DATA DELLA RICOGNIZIONE: 29/08/2002

TOPONIMO - LOCALITA': Compiobbi-Ellera

SEDIME PRESENTE AL: Presente al 1869

CATASTO Foglio: 0045 Part: 173



**Descrizione dell'edificio alla data della ricognizione**

**TIPO DI COPERTURA**

A Falde

**DESTINAZIONE D'USO**

residenziale

Note:

**DESTINAZIONE D'USO AL PIANO TERRA**

**ELEMENTI DECORATIVI DI PREGIO**

**INCONGRUITA'**

Materiale	Tipo	Colore
Coppi e embrici	Tettini	---

**CLASSIFICAZIONE DEL PIANO OPERATIVO**

Classe 4 - Edifici o complessi di modesto valore, neutri e/o compatibili rispetto al contesto

**NOTE**





## COMUNE DI FIESOLE RICOGNIZIONE DEL PATRIMONIO EDILIZIO ESISTENTE

DATA DELLA RICOGNIZIONE: 29/08/2002

TOPONIMO - LOCALITA': Compiobbi-Ellera

SEDIME PRESENTE AL: Presente al 1936/39; ampliamenti presenti al 1962/65

CATASTO Foglio: 0045 Part: 272



### Descrizione dell'edificio alla data della ricognizione

#### TIPO DI COPERTURA

A Falde

#### DESTINAZIONE D'USO

industriale e artigianale

Note:

#### DESTINAZIONE D'USO AL PIANO TERRA

#### ELEMENTI DECORATIVI DI PREGIO

#### INCONGRUITA'

#### CLASSIFICAZIONE DEL PIANO OPERATIVO

Classe 4 - Edifici o complessi di modesto valore, neutri e/o compatibili rispetto al contesto

#### NOTE



## COMUNE DI FIESOLE RICOGNIZIONE DEL PATRIMONIO EDILIZIO ESISTENTE

DATA DELLA RICOGNIZIONE: 29/08/2002  
 TOPONIMO - LOCALITA': Compiobbi-Ellera  
 SEDIME PRESENTE AL: CorpoA presente al 1869

CATASTO Foglio: 0045 Part: 139



### Descrizione dell'edificio alla data della ricognizione

#### TIPO DI COPERTURA

A Falde

#### DESTINAZIONE D'USO

residenziale

Note:

#### DESTINAZIONE D'USO AL PIANO TERRA

Tipo	Via	Civico	Note
Fondi non rilevabili	VIA ARETINA	---	

#### ELEMENTI DECORATIVI DI PREGIO

#### INCONGRUITA'

Materiale	Tipo	Colore
Legno e coppi e embrici	Tettoia sopra l'ingresso	---

#### CLASSIFICAZIONE DEL PIANO OPERATIVO

corpo 243a: Classe 3 - Edifici o complessi di interesse architettonico; corpo 243b: Classe 5 - Edifici o complessi di nullo valore, non in contrasto con i caratteri del contesto

#### NOTE



**COMUNE DI FIESOLE**  
**RICOGNIZIONE DEL PATRIMONIO EDILIZIO ESISTENTE**

DATA DELLA RICOGNIZIONE: 29/08/2002  
 TOPONIMO - LOCALITA': Compiobbi-Ellera  
 SEDIME PRESENTE AL: CorpoA presente al 1936/39  
 CATASTO Foglio: 0045 Part: 138



**Descrizione dell'edificio alla data della ricognizione**

**TIPO DI COPERTURA**

A Falde

**DESTINAZIONE D'USO**

residenziale

Note:

**DESTINAZIONE D'USO AL PIANO TERRA**

**ELEMENTI DECORATIVI DI PREGIO**

**INCONGRUITA'**

Materiale	Tipo	Colore
Legno e coppi e embrici	Tettoia sopra l'ingresso	---

**CLASSIFICAZIONE DEL PIANO OPERATIVO**

Classe 3 - Edifici o complessi di interesse architettonico

**NOTE**



## COMUNE DI FIESOLE

### RICOGNIZIONE DEL PATRIMONIO EDILIZIO ESISTENTE

DATA DELLA RICOGNIZIONE: 29/08/2002

TOPONIMO - LOCALITA': Compiobbi-Ellera

SEDIME PRESENTE AL: Presente al 1869

CATASTO Foglio: 0045 Part: 140



#### Descrizione dell'edificio alla data della ricognizione

##### TIPO DI COPERTURA

A Falde

##### DESTINAZIONE D'USO

direzionale e di servizio

Note: Religioso

##### DESTINAZIONE D'USO AL PIANO TERRA

#### ELEMENTI DECORATIVI DI PREGIO

##### INCONGRUITA'

Materiale	Tipo	Colore
Legno e coppi e embrici	Tettoia sopra l'ingresso	---
---	Baracca nell'area di pertinenza	---

#### CLASSIFICAZIONE DEL PIANO OPERATIVO

Classe 3 - Edifici o complessi di interesse architettonico

#### NOTE



## COMUNE DI FIESOLE RICOGNIZIONE DEL PATRIMONIO EDILIZIO ESISTENTE

DATA DELLA RICOGNIZIONE: 29/08/2002

TOPONIMO - LOCALITA': Compiobbi-Ellera

SEDIME PRESENTE AL: Presente al 1936/39

CATASTO Foglio: 0045 Part: 140



### Descrizione dell'edificio alla data della ricognizione

#### TIPO DI COPERTURA

A Falde

#### DESTINAZIONE D'USO

residenziale

Note:

#### DESTINAZIONE D'USO AL PIANO TERRA

#### ELEMENTI DECORATIVI DI PREGIO

#### INCONGRUITA'

#### CLASSIFICAZIONE DEL PIANO OPERATIVO

Classe 3 - Edifici o complessi di interesse architettonico

#### NOTE



## COMUNE DI FIESOLE

### RICOGNIZIONE DEL PATRIMONIO EDILIZIO ESISTENTE

DATA DELLA RICOGNIZIONE: 29/08/2002

TOPONIMO - LOCALITA': Compiobbi-Ellera

SEDIME PRESENTE AL: Presente al 1977

CATASTO Foglio: 0045 Part: 131



#### Descrizione dell'edificio alla data della ricognizione

##### TIPO DI COPERTURA

A Falde

##### DESTINAZIONE D'USO

residenziale

Note:

##### DESTINAZIONE D'USO AL PIANO TERRA

#### ELEMENTI DECORATIVI DI PREGIO

##### INCONGRUITA'

##### Materiale Tipo

--- Gronda sovradimensionata con puntone in legno (Tipo baita) ---

##### Colore

#### CLASSIFICAZIONE DEL PIANO OPERATIVO

Classe 4 - Edifici o complessi di modesto valore, neutri e/o compatibili rispetto al contesto

#### NOTE



## COMUNE DI FIESOLE RICOGNIZIONE DEL PATRIMONIO EDILIZIO ESISTENTE

DATA DELLA RICOGNIZIONE: 29/08/2002

TOPONIMO - LOCALITA': Compiobbi-Ellera

SEDIME PRESENTE AL: Presente al 1985

CATASTO Foglio: 0045 Part: 175



### Descrizione dell'edificio alla data della ricognizione

#### TIPO DI COPERTURA

Piana

#### DESTINAZIONE D'USO

industriale e artigianale

Note:

#### DESTINAZIONE D'USO AL PIANO TERRA

#### ELEMENTI DECORATIVI DI PREGIO

#### INCONGRUITA'

#### CLASSIFICAZIONE DEL PIANO OPERATIVO

Classe 4 - Edifici o complessi di modesto valore, neutri e/o compatibili rispetto al contesto

#### NOTE



## COMUNE DI FIESOLE RICOGNIZIONE DEL PATRIMONIO EDILIZIO ESISTENTE

DATA DELLA RICOGNIZIONE: 29/08/2002

TOPONIMO - LOCALITA': Compiobbi-Ellera

SEDIME PRESENTE AL: Presente al 1936/39

CATASTO Foglio: 0045 Part: 273



### Descrizione dell'edificio alla data della ricognizione

#### TIPO DI COPERTURA

A Falde

#### DESTINAZIONE D'USO

direzionale e di servizio

Note: Inutilizzato

#### DESTINAZIONE D'USO AL PIANO TERRA

#### ELEMENTI DECORATIVI DI PREGIO

#### INCONGRUITA'

#### CLASSIFICAZIONE DEL PIANO OPERATIVO

Classe 5 - Edifici o complessi di nullo valore, non in contrasto con i caratteri del contesto

#### NOTE





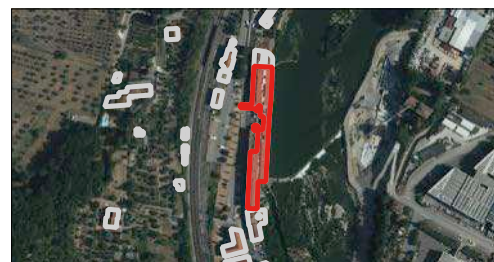
## COMUNE DI FIESOLE RICOGNIZIONE DEL PATRIMONIO EDILIZIO ESISTENTE

DATA DELLA RICOGNIZIONE: 2019

TOPONIMO - LOCALITA': Compiobbi

SEDIME PRESENTE AL: 2005

CATASTO Foglio: 0044 Part: 118



### Descrizione dell'edificio alla data della ricognizione

#### TIPO DI COPERTURA

A Falde

#### DESTINAZIONE D'USO

residenziale

Note:

#### DESTINAZIONE D'USO AL PIANO TERRA

**Tipo**      **Via Civico Note**

residenziale

#### ELEMENTI DECORATIVI DI PREGIO

#### INCONGRUITA'

#### CLASSIFICAZIONE DEL PIANO OPERATIVO

Classe 4 - Edifici o complessi di modesto valore, neutri e/o compatibili rispetto al contesto

#### NOTE

Piano di Recupero PR 12 del Regolamento Urbanistico denominato "ex oleificio Chelazzi", approvato con D.C.C. n. 110 del 22/12/2003. Convenzione del 14/12/2004.



## COMUNE DI FIESOLE RICOGNIZIONE DEL PATRIMONIO EDILIZIO ESISTENTE

DATA DELLA RICOGNIZIONE: 2019  
 TOPONIMO - LOCALITA': Compiobbi  
 SEDIME PRESENTE AL: 2006

CATASTO Foglio: 0044 Part: 756



### Descrizione dell'edificio alla data della ricognizione

#### TIPO DI COPERTURA

A Falde

#### DESTINAZIONE D'USO

residenziale

Note:

#### DESTINAZIONE D'USO AL PIANO TERRA

**Tipo**            **Via Civico Note**

residenziale

#### ELEMENTI DECORATIVI DI PREGIO

#### INCONGRUITA'

#### CLASSIFICAZIONE DEL PIANO OPERATIVO

Classe 6 - Edifici o complessi unitari/pianificati

#### NOTE

Piano attuativo relativo all'area di Trasformazione AT14 del Regolamento Urbanistico. Strumento urbanistico attuativo approvato con D.C.C. 16 del 01/03/2004. Convenzionato il 06.04.2006.



## COMUNE DI FIESOLE RICOGNIZIONE DEL PATRIMONIO EDILIZIO ESISTENTE

DATA DELLA RICOGNIZIONE: 2019  
 TOPONIMO - LOCALITA': Compiobbi  
 SEDIME PRESENTE AL: 2012

CATASTO Foglio: 0040 Part: 371



### Descrizione dell'edificio alla data della ricognizione

#### TIPO DI COPERTURA

A Falde

#### DESTINAZIONE D'USO

residenziale

Note:

#### DESTINAZIONE D'USO AL PIANO TERRA

**Tipo**            **Via Civico Note**

residenziale

#### ELEMENTI DECORATIVI DI PREGIO

#### INCONGRUITA'

#### CLASSIFICAZIONE DEL PIANO OPERATIVO

Classe 4 - Edifici o complessi di modesto valore, neutri e/o compatibili rispetto al contesto

#### NOTE

Intervento del Regolamento Urbanistico denominato AT 34, da attuarsi mediante progetto unitario convenzionato. Approvazione con D.C.C. 80 del 29.11.2011. Convenzionato il 22.02.2012.



## COMUNE DI FIESOLE RICOGNIZIONE DEL PATRIMONIO EDILIZIO ESISTENTE

DATA DELLA RICOGNIZIONE: 2019

TOPONIMO - LOCALITA': Compiobbi

SEDIME PRESENTE AL: 2005

CATASTO Foglio: 0038 Part: 498, 499, 502



### Descrizione dell'edificio alla data della ricognizione

#### TIPO DI COPERTURA

A Falde

#### DESTINAZIONE D'USO

residenziale

Note:

#### DESTINAZIONE D'USO AL PIANO TERRA

**Tipo**      **Via Civico Note**

residenziale

#### ELEMENTI DECORATIVI DI PREGIO

#### INCONGRUITA'

#### CLASSIFICAZIONE DEL PIANO OPERATIVO

Classe 6 - Edifici o complessi unitari/pianificati

#### NOTE

Piano attuativo relativo all'area di Trasformazione AT24 del Regolamento Urbanistico. Strumento urbanistico attuativo approvato con D.C.C. 17 del 01/03/2004. Convenzionato il 26.07.2005.



## COMUNE DI FIESOLE

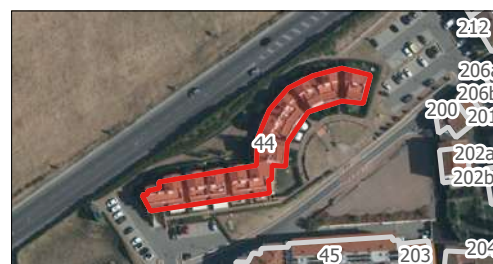
### RICOGNIZIONE DEL PATRIMONIO EDILIZIO ESISTENTE

DATA DELLA RICOGNIZIONE: 2019

TOPONIMO - LOCALITA': Ellera

SEDIME PRESENTE AL: 2010

CATASTO Foglio: 0045 Part: 757, 758



#### Descrizione dell'edificio alla data della ricognizione

##### TIPO DI COPERTURA

A Falde

##### DESTINAZIONE D'USO

residenziale

Note:

##### DESTINAZIONE D'USO AL PIANO TERRA

**Tipo**            **Via Civico Note**

residenziale

##### ELEMENTI DECORATIVI DI PREGIO

##### INCONGRUITA'

##### CLASSIFICAZIONE DEL PIANO OPERATIVO

Classe 6 - Edifici o complessi unitari/pianificati

##### NOTE

Piano attuativo relativo all'area di Trasformazione AT15 del Regolamento Urbanistico. Strumento urbanistico attuativo approvato con D.C.C. 25 del 16.04.2009. Convenzionato il 11.11.2009.



## COMUNE DI FIESOLE RICOGNIZIONE DEL PATRIMONIO EDILIZIO ESISTENTE

DATA DELLA RICOGNIZIONE: 2019

TOPONIMO - LOCALITA': Ellera

SEDIME PRESENTE AL: 2011

CATASTO Foglio: 0045 Part: 142, 761, 762, 774, 775



### Descrizione dell'edificio alla data della ricognizione

#### TIPO DI COPERTURA

A Falde

#### DESTINAZIONE D'USO

residenziale

Note:

#### DESTINAZIONE D'USO AL PIANO TERRA

**Tipo** Via Civico **Note**

residenziale

#### ELEMENTI DECORATIVI DI PREGIO

#### INCONGRUITA'

#### CLASSIFICAZIONE DEL PIANO OPERATIVO

Classe 6 - Edifici o complessi unitari/pianificati

#### NOTE

Piano attuativo relativo all'area di Trasformazione AT15 del Regolamento Urbanistico. Strumento urbanistico attuativo approvato con D.C.C. 25 del 16.04.2009. Convenzionato il 11.11.2009.



## COMUNE DI FIESOLE RICOGNIZIONE DEL PATRIMONIO EDILIZIO ESISTENTE

DATA DELLA RICOGNIZIONE: 2019

TOPONIMO - LOCALITA': Ellera

SEDIME PRESENTE AL: 1954

CATASTO Foglio: 0045 Part: 174



### Descrizione dell'edificio alla data della ricognizione

#### TIPO DI COPERTURA

#### DESTINAZIONE D'USO

rudere

Note:

#### DESTINAZIONE D'USO AL PIANO TERRA

#### ELEMENTI DECORATIVI DI PREGIO

#### INCONGRUITA'

#### CLASSIFICAZIONE DEL PIANO OPERATIVO

Edifici diruti

#### NOTE

L'edificio ricade nel piano attuativo AT16, approvato con D.C.C. 11 del 22.02.2011. Convenzionato il 15.04.2011 (vigente sino al 15.04.2024)



## COMUNE DI FIESOLE

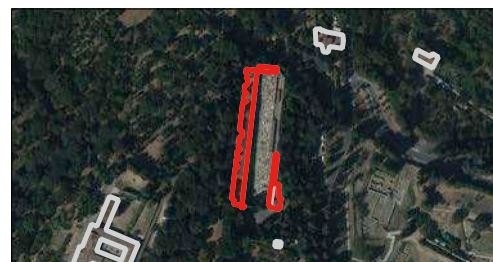
### RICOGNIZIONE DEL PATRIMONIO EDILIZIO ESISTENTE

DATA DELLA RICOGNIZIONE: 29/09/2000 10:05:19

TOPONIMO - LOCALITA': Fiesole

SEDIME PRESENTE AL: Presente al 1869 (Corpo B), ampliamenti presenti al 1904, 1936/39 (Corpo A) e al 1977, 1985 (Corpo C)

CATASTO Foglio: 0023 Part: D



#### Descrizione dell'edificio alla data della ricognizione

##### TIPO DI COPERTURA

A Falde

##### DESTINAZIONE D'USO

direzionale e di servizio

Note: Cimitero

##### DESTINAZIONE D'USO AL PIANO TERRA

##### ELEMENTI DECORATIVI DI PREGIO

##### INCONGRUITA'

##### CLASSIFICAZIONE DEL PIANO OPERATIVO

corpo 1a, corpo 1b, corpo 1c: Classe 1 - Edifici o complessi di rilevante valore morfotipologico, storico, culturale e gli edifici pubblici con più di 70 anni; corpo 1d: Classe 5 - Edifici o complessi di nullo valore, non in contrasto con i caratteri del contesto

##### NOTE





## COMUNE DI FIESOLE RICOGNIZIONE DEL PATRIMONIO EDILIZIO ESISTENTE

DATA DELLA RICOGNIZIONE: 02/02/2000

TOPONIMO - LOCALITA': Fiesole

SEDIME PRESENTE AL: Presente al 1936/39

CATASTO Foglio: 0023 Part: 143



### Descrizione dell'edificio alla data della ricognizione

#### TIPO DI COPERTURA

A Falde

#### DESTINAZIONE D'USO

impianti tecnici

Note:

#### DESTINAZIONE D'USO AL PIANO TERRA


#### ELEMENTI DECORATIVI DI PREGIO

#### INCONGRUITA'

#### CLASSIFICAZIONE DEL PIANO OPERATIVO

Classe 3 - Edifici o complessi di interesse architettonico

#### NOTE



## COMUNE DI FIESOLE RICOGNIZIONE DEL PATRIMONIO EDILIZIO ESISTENTE

DATA DELLA RICOGNIZIONE: 09/07/1997

TOPONIMO - LOCALITA': Fiesole

SEDIME PRESENTE AL:

CATASTO Foglio: 0023 Part: 137, 275



### Descrizione dell'edificio alla data della ricognizione

#### TIPO DI COPERTURA

A Falde

#### DESTINAZIONE D'USO

direzionale e di servizio

Note: Religioso

#### DESTINAZIONE D'USO AL PIANO TERRA

#### ELEMENTI DECORATIVI DI PREGIO

#### INCONGRUITA'

#### CLASSIFICAZIONE DEL PIANO OPERATIVO

Classe 1 - Edifici o complessi di rilevante valore morfotipologico, storico, culturale e gli edifici pubblici con più di 70 anni

#### NOTE



## COMUNE DI FIESOLE RICOGNIZIONE DEL PATRIMONIO EDILIZIO ESISTENTE

DATA DELLA RICOGNIZIONE: 02/06/2000

TOPONIMO - LOCALITA': Fiesole

SEDIME PRESENTE AL: Presente al 1869; ampliamenti presenti al 1904

CATASTO Foglio: 0023 Part: 137



### Descrizione dell'edificio alla data della ricognizione

#### TIPO DI COPERTURA

A Falde

#### DESTINAZIONE D'USO

direzionale e di servizio

Note: Religioso - Convento

#### DESTINAZIONE D'USO AL PIANO TERRA

#### ELEMENTI DECORATIVI DI PREGIO

#### INCONGRUITA'

#### CLASSIFICAZIONE DEL PIANO OPERATIVO

Classe 1 - Edifici o complessi di rilevante valore morfotipologico, storico, culturale e gli edifici pubblici con più di 70 anni

#### NOTE



## COMUNE DI FIESOLE RICOGNIZIONE DEL PATRIMONIO EDILIZIO ESISTENTE

DATA DELLA RICOGNIZIONE: 09/07/1997

TOPONIMO - LOCALITA': Fiesole

SEDIME PRESENTE AL: Presente al 1869

CATASTO Foglio: 0023 Part: B



### Descrizione dell'edificio alla data della ricognizione

#### TIPO DI COPERTURA

A Falde

#### DESTINAZIONE D'USO

direzionale e di servizio

Note: Religioso

#### DESTINAZIONE D'USO AL PIANO TERRA

#### ELEMENTI DECORATIVI DI PREGIO

#### INCONGRUITA'

#### CLASSIFICAZIONE DEL PIANO OPERATIVO

Classe 1 - Edifici o complessi di rilevante valore morfotipologico, storico, culturale e gli edifici pubblici con più di 70 anni

#### NOTE



## COMUNE DI FIESOLE RICOGNIZIONE DEL PATRIMONIO EDILIZIO ESISTENTE

DATA DELLA RICOGNIZIONE: 15/02/1999

TOPONIMO - LOCALITA': Fiesole

SEDIME PRESENTE AL: Presente al 1869

CATASTO Foglio: 0023 Part: 146, B



### Descrizione dell'edificio alla data della ricognizione

#### TIPO DI COPERTURA

A Falde

#### DESTINAZIONE D'USO

commerciale al dettaglio

Note: Ristorante

#### DESTINAZIONE D'USO AL PIANO TERRA


#### ELEMENTI DECORATIVI DI PREGIO

#### INCONGRUITA'

#### CLASSIFICAZIONE DEL PIANO OPERATIVO

Classe 1 - Edifici o complessi di rilevante valore morfotipologico, storico, culturale e gli edifici pubblici con più di 70 anni

#### NOTE



## COMUNE DI FIESOLE RICOGNIZIONE DEL PATRIMONIO EDILIZIO ESISTENTE

DATA DELLA RICOGNIZIONE: 09/07/1999

TOPONIMO - LOCALITA': Fiesole

SEDIME PRESENTE AL: Presente al 1869; ampliamenti presenti al 1904

CATASTO Foglio: 0023 Part: 146, B



### Descrizione dell'edificio alla data della ricognizione

#### TIPO DI COPERTURA

A Falde

#### DESTINAZIONE D'USO

commerciale al dettaglio

Note: Ristorante

#### DESTINAZIONE D'USO AL PIANO TERRA

Tipo	Via	Civico	Note
Comm/P.Esercizi	VIA SAN FRANCESCO	10	
Artigianato	VIA SAN FRANCESCO	12-14	

#### ELEMENTI DECORATIVI DI PREGIO

#### INCONGRUITA'

#### CLASSIFICAZIONE DEL PIANO OPERATIVO

Classe 1 - Edifici o complessi di rilevante valore morfotipologico, storico, culturale e gli edifici pubblici con più di 70 anni

#### NOTE



## COMUNE DI FIESOLE RICOGNIZIONE DEL PATRIMONIO EDILIZIO ESISTENTE

DATA DELLA RICOGNIZIONE: 09/07/1997

TOPONIMO - LOCALITA': Fiesole

SEDIME PRESENTE AL: Presente al 1869; ampliamenti presenti al 1904

CATASTO Foglio: 0023 Part: 148



### Descrizione dell'edificio alla data della ricognizione

#### TIPO DI COPERTURA

A Falde

#### DESTINAZIONE D'USO

residenziale

Note:

#### DESTINAZIONE D'USO AL PIANO TERRA

#### ELEMENTI DECORATIVI DI PREGIO

#### INCONGRUITA'

#### CLASSIFICAZIONE DEL PIANO OPERATIVO

Classe 1 - Edifici o complessi di rilevante valore morfotipologico, storico, culturale e gli edifici pubblici con più di 70 anni

#### NOTE



## COMUNE DI FIESOLE RICOGNIZIONE DEL PATRIMONIO EDILIZIO ESISTENTE

DATA DELLA RICOGNIZIONE: 09/07/1997

TOPONIMO - LOCALITA': Fiesole

SEDIME PRESENTE AL: Presente al 1869

CATASTO Foglio: 0023 Part: 147



### Descrizione dell'edificio alla data della ricognizione

#### TIPO DI COPERTURA

A Falde

#### DESTINAZIONE D'USO

commerciale al dettaglio

Note:

#### DESTINAZIONE D'USO AL PIANO TERRA

#### ELEMENTI DECORATIVI DI PREGIO

#### INCONGRUITA'

#### CLASSIFICAZIONE DEL PIANO OPERATIVO

Classe 2 - Edifici o complessi di rilevante valore storico-architettonico

#### NOTE





## COMUNE DI FIESOLE RICOGNIZIONE DEL PATRIMONIO EDILIZIO ESISTENTE

DATA DELLA RICOGNIZIONE: 07/06/2000 17:09:03

TOPONIMO - LOCALITA': Fiesole

SEDIME PRESENTE AL: Presente al 1965

CATASTO Foglio: 0024 Part: 109



### Descrizione dell'edificio alla data della ricognizione

#### TIPO DI COPERTURA

A Falde

#### DESTINAZIONE D'USO

impianti tecnici

Note:

#### DESTINAZIONE D'USO AL PIANO TERRA

#### ELEMENTI DECORATIVI DI PREGIO

#### INCONGRUITA'

#### CLASSIFICAZIONE DEL PIANO OPERATIVO

Classe 5.1 - Edifici o complessi di nullo valore, detrattori dei caratteri del contesto

#### NOTE



## COMUNE DI FIESOLE RICOGNIZIONE DEL PATRIMONIO EDILIZIO ESISTENTE

DATA DELLA RICOGNIZIONE: 09/07/1997

TOPONIMO - LOCALITA': Fiesole

SEDIME PRESENTE AL: Presente al 1962/65; ampliamenti presenti al 1977 e al 1985

CATASTO Foglio: 0023 Part: 1175



### Descrizione dell'edificio alla data della ricognizione

#### TIPO DI COPERTURA

Piana            A Falde

#### DESTINAZIONE D'USO

direzionale e di servizio

Note: Socio-sanitario

#### DESTINAZIONE D'USO AL PIANO TERRA

### ELEMENTI DECORATIVI DI PREGIO

#### INCONGRUITA'

Materiale	Tipo	Colore
Cemento armato	Sopraelevazione	Faccia vista

### CLASSIFICAZIONE DEL PIANO OPERATIVO

corpo 7a: Classe 4 - Edifici o complessi di modesto valore, neutri e/o compatibili rispetto al contesto; corpo 7c, corpo 7d, corpo 7e, corpo 7f: Classe 5.1 - Edifici o complessi di nullo valore, detrattori dei caratteri del contesto; corpo 7b, corpo fg: Classe 5 - Edifici o complessi di nullo valore, non in contrasto con i caratteri del contesto

### NOTE



## COMUNE DI FIESOLE RICOGNIZIONE DEL PATRIMONIO EDILIZIO ESISTENTE

DATA DELLA RICOGNIZIONE: 09/07/1997

TOPONIMO - LOCALITA': Fiesole

SEDIME PRESENTE AL: Presente al 1869

CATASTO Foglio: 0023 Part: 1175



### Descrizione dell'edificio alla data della ricognizione

#### TIPO DI COPERTURA

A Falde

#### DESTINAZIONE D'USO

direzionale e di servizio

Note: Socio-sanitario

#### DESTINAZIONE D'USO AL PIANO TERRA

#### ELEMENTI DECORATIVI DI PREGIO

#### INCONGRUITA'

Materiale	Tipo	Colore
Metallo e cemento	Scala e ringhiera	
Legno e vetro	Chiusura loggia	

#### CLASSIFICAZIONE DEL PIANO OPERATIVO

Classe 3 - Edifici o complessi di interesse architettonico

#### NOTE



# COMUNE DI FIESOLE

## RICOGNIZIONE DEL PATRIMONIO EDILIZIO ESISTENTE

DATA DELLA RICOGNIZIONE: 09/07/1997

TOPONIMO - LOCALITA': Fiesole

SEDIME PRESENTE AL: Presente al 1965

CATASTO Foglio: 0023 Part: 177



### Descrizione dell'edificio alla data della ricognizione

#### TIPO DI COPERTURA

A Falde

#### DESTINAZIONE D'USO

garage

Note:

#### DESTINAZIONE D'USO AL PIANO TERRA

#### ELEMENTI DECORATIVI DI PREGIO

#### INCONGRUITA'

#### CLASSIFICAZIONE DEL PIANO OPERATIVO

Classe 3 - Edifici o complessi di interesse architettonico

#### NOTE



## COMUNE DI FIESOLE RICOGNIZIONE DEL PATRIMONIO EDILIZIO ESISTENTE

DATA DELLA RICOGNIZIONE: 09/07/1997

TOPONIMO - LOCALITA': Fiesole

SEDIME PRESENTE AL:

CATASTO Foglio: 0023 Part: 176



### Descrizione dell'edificio alla data della ricognizione

#### TIPO DI COPERTURA

A Falde

#### DESTINAZIONE D'USO

residenziale

Note:

#### DESTINAZIONE D'USO AL PIANO TERRA

### ELEMENTI DECORATIVI DI PREGIO

#### Materiale Tipo

Pietra      Cornici porte e finestre

#### INCONGRUITA'

### CLASSIFICAZIONE DEL PIANO OPERATIVO

Classe 1 - Edifici o complessi di rilevante valore morfotipologico, storico, culturale e gli edifici pubblici con più di 70 anni

#### NOTE



**COMUNE DI FIESOLE**  
**RICOGNIZIONE DEL PATRIMONIO EDILIZIO ESISTENTE**

DATA DELLA RICOGNIZIONE: 09/07/1997

TOPONIMO - LOCALITA': Fiesole

SEDIME PRESENTE AL: Presente al 1869

CATASTO Foglio: 0023 Part: 179



**Descrizione dell'edificio alla data della ricognizione**

**TIPO DI COPERTURA**

A Falde

**DESTINAZIONE D'USO**

residenziale

Note:

**DESTINAZIONE D'USO AL PIANO TERRA**

**ELEMENTI DECORATIVI DI PREGIO**

**INCONGRUITA'**

**CLASSIFICAZIONE DEL PIANO OPERATIVO**

Classe 2 - Edifici o complessi di rilevante valore storico-architettonico

**NOTE**



## COMUNE DI FIESOLE RICOGNIZIONE DEL PATRIMONIO EDILIZIO ESISTENTE

DATA DELLA RICOGNIZIONE: 09/07/1997

TOPONIMO - LOCALITA': Fiesole

SEDIME PRESENTE AL: Presente al 1869; ampliamenti presenti al 1904

CATASTO Foglio: 0023 Part: 180



### Descrizione dell'edificio alla data della ricognizione

#### TIPO DI COPERTURA

A Falde

#### DESTINAZIONE D'USO

residenziale

Note:

#### DESTINAZIONE D'USO AL PIANO TERRA

#### ELEMENTI DECORATIVI DI PREGIO

#### INCONGRUITA'

#### CLASSIFICAZIONE DEL PIANO OPERATIVO

Classe 3 - Edifici o complessi di interesse architettonico

#### NOTE



## COMUNE DI FIESOLE RICOGNIZIONE DEL PATRIMONIO EDILIZIO ESISTENTE

DATA DELLA RICOGNIZIONE: 09/07/1997

TOPONIMO - LOCALITA': Fiesole

SEDIME PRESENTE AL: Presente al 1869

CATASTO Foglio: 0023 Part: 182



### Descrizione dell'edificio alla data della ricognizione

#### TIPO DI COPERTURA

A Falde

#### DESTINAZIONE D'USO

residenziale

Note:

#### DESTINAZIONE D'USO AL PIANO TERRA

#### ELEMENTI DECORATIVI DI PREGIO

#### INCONGRUITA'

#### CLASSIFICAZIONE DEL PIANO OPERATIVO

Classe 1 - Edifici o complessi di rilevante valore morfotipologico, storico, culturale e gli edifici pubblici con più di 70 anni

#### NOTE





## COMUNE DI FIESOLE RICOGNIZIONE DEL PATRIMONIO EDILIZIO ESISTENTE

DATA DELLA RICOGNIZIONE: 10/06/1997

TOPONIMO - LOCALITA': Fiesole

SEDIME PRESENTE AL:

CATASTO Foglio: 0024 Part: 4



### Descrizione dell'edificio alla data della ricognizione

#### TIPO DI COPERTURA

A Falde

#### DESTINAZIONE D'USO

direzionale e di servizio

Note: Culturale

#### DESTINAZIONE D'USO AL PIANO TERRA

**Tipo** Via Civico Note

Artigianato

#### ELEMENTI DECORATIVI DI PREGIO

#### INCONGRUITA'

**Materiale Tipo**

**Colore**

Muratura Parziali superfetazioni recenti Giallo-Crema

#### CLASSIFICAZIONE DEL PIANO OPERATIVO

corpo 14a: Classe 2 - Edifici o complessi di rilevante valore storico-architettonico; corpo 14b: Classe 3.1 - Edifici o complessi di valore testimoniale relativamente ai caratteri dell'architettura moderna

#### NOTE



## COMUNE DI FIESOLE RICOGNIZIONE DEL PATRIMONIO EDILIZIO ESISTENTE

DATA DELLA RICOGNIZIONE: 10/06/1997

TOPONIMO - LOCALITA': Fiesole

SEDIME PRESENTE AL: Presente al 1936/39

CATASTO Foglio: 0024 Part: 5



### Descrizione dell'edificio alla data della ricognizione

#### TIPO DI COPERTURA

A Falde

#### DESTINAZIONE D'USO

direzionale e di servizio

Note: Culturale - Biblioteca

#### DESTINAZIONE D'USO AL PIANO TERRA

#### ELEMENTI DECORATIVI DI PREGIO

#### INCONGRUITA'

Materiale	Tipo	Colore
-----------	------	--------

Muratura	Locali tecnici	
----------	----------------	--

#### CLASSIFICAZIONE DEL PIANO OPERATIVO

Classe 3 - Edifici o complessi di interesse architettonico

#### NOTE



## COMUNE DI FIESOLE RICOGNIZIONE DEL PATRIMONIO EDILIZIO ESISTENTE

DATA DELLA RICOGNIZIONE: 10/06/1997

TOPONIMO - LOCALITA': Fiesole

SEDIME PRESENTE AL: Presente al 1902/04

CATASTO Foglio: 0024 Part: 6



### Descrizione dell'edificio alla data della ricognizione

#### TIPO DI COPERTURA

A Falde

#### DESTINAZIONE D'USO

residenziale

Note:

#### DESTINAZIONE D'USO AL PIANO TERRA

#### ELEMENTI DECORATIVI DI PREGIO

#### INCONGRUITA'

#### CLASSIFICAZIONE DEL PIANO OPERATIVO

Classe 3 - Edifici o complessi di interesse architettonico

#### NOTE



## COMUNE DI FIESOLE RICOGNIZIONE DEL PATRIMONIO EDILIZIO ESISTENTE

DATA DELLA RICOGNIZIONE: 04/06/1997

TOPONIMO - LOCALITA': Fiesole

SEDIME PRESENTE AL: Presente al 1902/04

CATASTO Foglio: 0024 Part: 7



### Descrizione dell'edificio alla data della ricognizione

#### TIPO DI COPERTURA

A Falde

#### DESTINAZIONE D'USO

direzionale e di servizio

Note: Le poste e gli uffici comunali

#### DESTINAZIONE D'USO AL PIANO TERRA

Tipo	Via	Civico Note
------	-----	-------------

Fondi non rilev.	VIA PORTIGIANI	
------------------	----------------	--

Fondi per autor.	PIAZZA DEL MERCATO	
------------------	--------------------	--

#### ELEMENTI DECORATIVI DI PREGIO

#### INCONGRUITA'

#### CLASSIFICAZIONE DEL PIANO OPERATIVO

Classe 3 - Edifici o complessi di interesse architettonico

#### NOTE



## COMUNE DI FIESOLE

### RICOGNIZIONE DEL PATRIMONIO EDILIZIO ESISTENTE

DATA DELLA RICOGNIZIONE: 04/06/1997

TOPONIMO - LOCALITA': Fiesole

SEDIME PRESENTE AL: Presente al 1902/04

CATASTO Foglio: 0024 Part: 8



#### Descrizione dell'edificio alla data della ricognizione

##### TIPO DI COPERTURA

A Falde

##### DESTINAZIONE D'USO

residenziale

Note:

##### DESTINAZIONE D'USO AL PIANO TERRA

Tipo	Via	Civico	Note
Fondi per autor.	PIAZZA DEL MERCATO	6	
Residenza	PIAZZA DEL MERCATO	7	

##### ELEMENTI DECORATIVI DI PREGIO

##### INCONGRUITA'

##### CLASSIFICAZIONE DEL PIANO OPERATIVO

Classe 3 - Edifici o complessi di interesse architettonico

##### NOTE



## COMUNE DI FIESOLE RICOGNIZIONE DEL PATRIMONIO EDILIZIO ESISTENTE

DATA DELLA RICOGNIZIONE: 2019

TOPONIMO - LOCALITA': Fiesole

SEDIME PRESENTE AL: 2006

CATASTO Foglio: 0024 Part: 213



### Descrizione dell'edificio alla data della ricognizione

#### TIPO DI COPERTURA

A Falde

#### DESTINAZIONE D'USO

residenziale

Note:

#### DESTINAZIONE D'USO AL PIANO TERRA

Tipo Via Civico Note

direzionale

#### ELEMENTI DECORATIVI DI PREGIO

#### INCONGRUITA'

#### CLASSIFICAZIONE DEL PIANO OPERATIVO

Classe 4 - Edifici o complessi di modesto valore, neutri e/o compatibili rispetto al contesto

#### NOTE

Piano di Recupero PR 8 del Regolamento Urbanistico denominato "Isolato di Piazza Garibaldi", approvato con D.C.C. n. 41 del 27/07/2006. Convenzione del 15.12.2006.



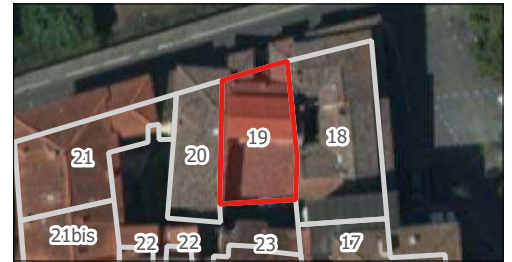
## COMUNE DI FIESOLE RICOGNIZIONE DEL PATRIMONIO EDILIZIO ESISTENTE

DATA DELLA RICOGNIZIONE: 04/06/1997

TOPONIMO - LOCALITA': Fiesole

SEDIME PRESENTE AL: Presente al 1902/04

CATASTO Foglio: 0024 Part: 8



### Descrizione dell'edificio alla data della ricognizione

#### TIPO DI COPERTURA

A Falde

#### DESTINAZIONE D'USO

residenziale

Note:

#### DESTINAZIONE D'USO AL PIANO TERRA

#### ELEMENTI DECORATIVI DI PREGIO

#### INCONGRUITA'

Materiale	Tipo	Colore
Pietra a bugnato (piano-liscio)	Tettini	

#### CLASSIFICAZIONE DEL PIANO OPERATIVO

Classe 3 - Edifici o complessi di interesse architettonico

#### NOTE



## COMUNE DI FIESOLE RICOGNIZIONE DEL PATRIMONIO EDILIZIO ESISTENTE

DATA DELLA RICOGNIZIONE: 2019

TOPONIMO - LOCALITA': Fiesole

SEDIME PRESENTE AL: 2006

CATASTO Foglio: 0025 Part: 1



### Descrizione dell'edificio alla data della ricognizione

#### TIPO DI COPERTURA

A Falde

#### DESTINAZIONE D'USO

residenziale

Note:

#### DESTINAZIONE D'USO AL PIANO TERRA

Tipo Via Civico Note

residenziale

#### ELEMENTI DECORATIVI DI PREGIO

#### INCONGRUITA'

#### CLASSIFICAZIONE DEL PIANO OPERATIVO

Classe 4 - Edifici o complessi di modesto valore, neutri e/o compatibili rispetto al contesto

#### NOTE

Piano di Recupero PR 10 del Regolamento Urbanistico denominato "Ex macelli", approvato con D.C.C. n. 13 del 24/02/2005. Convenzione del 06/12/2005.





## COMUNE DI FIESOLE RICOGNIZIONE DEL PATRIMONIO EDILIZIO ESISTENTE

DATA DELLA RICOGNIZIONE: 04/06/1997

TOPONIMO - LOCALITA': Fiesole

SEDIME PRESENTE AL: Presente al 1902/04

CATASTO Foglio: 0024 Part: 9



### Descrizione dell'edificio alla data della ricognizione

#### TIPO DI COPERTURA

A Falde

#### DESTINAZIONE D'USO

residenziale

Note:

#### DESTINAZIONE D'USO AL PIANO TERRA

#### ELEMENTI DECORATIVI DI PREGIO

#### INCONGRUITA'

Materiale	Tipo	Colore
Cemento e metallo	Terrazzo	Grigio
Cemento	Cornici porta	Grigio

#### CLASSIFICAZIONE DEL PIANO OPERATIVO

Classe 3 - Edifici o complessi di interesse architettonico

#### NOTE



## COMUNE DI FIESOLE RICOGNIZIONE DEL PATRIMONIO EDILIZIO ESISTENTE

DATA DELLA RICOGNIZIONE: 2019

TOPONIMO - LOCALITA': Fiesole

SEDIME PRESENTE AL: 2003

CATASTO Foglio: 0024 Part: 224, 4



### Descrizione dell'edificio alla data della ricognizione

#### TIPO DI COPERTURA

A Falde

#### DESTINAZIONE D'USO

Note: auditorium

#### DESTINAZIONE D'USO AL PIANO TERRA

#### ELEMENTI DECORATIVI DI PREGIO


#### INCONGRUITA'

#### CLASSIFICAZIONE DEL PIANO OPERATIVO

Classe 3.1 - Edifici o complessi di valore testimoniale relativamente ai caratteri dell'architettura moderna

#### NOTE

Area di Trasformazione AT21 del Regolamento Urbanistico. Attuata con procedura d'opera pubblica. Progetto definitivo D.D. 111 del 12/09/2002.



## COMUNE DI FIESOLE RICOGNIZIONE DEL PATRIMONIO EDILIZIO ESISTENTE

DATA DELLA RICOGNIZIONE: 04/06/1997

TOPONIMO - LOCALITA': Fiesole

SEDIME PRESENTE AL: Presente al 1902/04

CATASTO Foglio: 0024 Part: 9



### Descrizione dell'edificio alla data della ricognizione

#### TIPO DI COPERTURA

A Falde

#### DESTINAZIONE D'USO

residenziale

Note:

#### DESTINAZIONE D'USO AL PIANO TERRA

#### ELEMENTI DECORATIVI DI PREGIO

#### INCONGRUITA'

#### CLASSIFICAZIONE DEL PIANO OPERATIVO

Classe 3 - Edifici o complessi di interesse architettonico

#### NOTE



## COMUNE DI FIESOLE RICOGNIZIONE DEL PATRIMONIO EDILIZIO ESISTENTE

DATA DELLA RICOGNIZIONE: 2019

TOPONIMO - LOCALITA': Fiesole

SEDIME PRESENTE AL: 2006

CATASTO Foglio: 0017 Part: 1470



### Descrizione dell'edificio alla data della ricognizione

#### TIPO DI COPERTURA

Piana

#### DESTINAZIONE D'USO

residenziale

Note:

#### DESTINAZIONE D'USO AL PIANO TERRA

**Tipo**            **Via Civico Note**

residenziale

#### ELEMENTI DECORATIVI DI PREGIO

#### INCONGRUITA'

#### CLASSIFICAZIONE DEL PIANO OPERATIVO

Classe 4 - Edifici o complessi di modesto valore, neutri e/o compatibili rispetto al contesto

#### NOTE

Piano di Recupero PR 11 del Regolamento Urbanistico denominato "Fiesole Nord", approvato con D.C.C. n. 81 del 23/09/2004. Convenzione del 12/07/2006.



**COMUNE DI FIESOLE**  
**RICOGNIZIONE DEL PATRIMONIO EDILIZIO ESISTENTE**

DATA DELLA RICOGNIZIONE: 25/02/1998

TOPONIMO - LOCALITA': Fiesole

SEDIME PRESENTE AL: Presente al 1902/04

CATASTO Foglio: 0024 Part: 9



**Descrizione dell'edificio alla data della ricognizione**

**TIPO DI COPERTURA**

A Falde

**DESTINAZIONE D'USO**

residenziale

Note:

**DESTINAZIONE D'USO AL PIANO TERRA**

**ELEMENTI DECORATIVI DI PREGIO**

**INCONGRUITA'**

Materiale	Tipo	Colore
Metallo e vetro	Tettoia ingresso	

**CLASSIFICAZIONE DEL PIANO OPERATIVO**

Classe 3 - Edifici o complessi di interesse architettonico

**NOTE**



## COMUNE DI FIESOLE

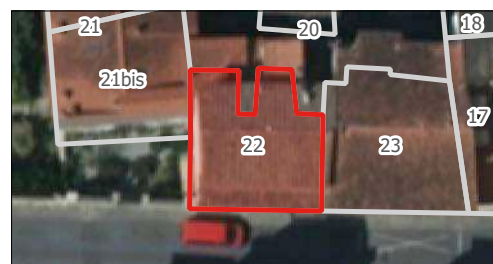
### RICOGNIZIONE DEL PATRIMONIO EDILIZIO ESISTENTE

DATA DELLA RICOGNIZIONE: 25/02/1998

TOPONIMO - LOCALITA': Fiesole

SEDIME PRESENTE AL: Presente al 1902/04

CATASTO Foglio: 0024 Part: 9



#### Descrizione dell'edificio alla data della ricognizione

##### TIPO DI COPERTURA

A Falde

##### DESTINAZIONE D'USO

residenziale

Note:

##### DESTINAZIONE D'USO AL PIANO TERRA

Tipo	Via	Civico	Note
------	-----	--------	------

Fondi per autor.	VIA PORTIGIANI	17	
------------------	----------------	----	--

##### ELEMENTI DECORATIVI DI PREGIO

##### INCONGRUITA'

Materiale	Tipo	Colore
-----------	------	--------

Lastrico solare	Sopraelevazione terrazzi	
-----------------	--------------------------	--

##### CLASSIFICAZIONE DEL PIANO OPERATIVO

Classe 3 - Edifici o complessi di interesse architettonico

##### NOTE



## COMUNE DI FIESOLE RICOGNIZIONE DEL PATRIMONIO EDILIZIO ESISTENTE

DATA DELLA RICOGNIZIONE: 2019

TOPONIMO - LOCALITA': Fiesole

SEDIME PRESENTE AL: 2005

CATASTO Foglio: 0017 Part: 1192



### Descrizione dell'edificio alla data della ricognizione

#### TIPO DI COPERTURA

A Falde

#### DESTINAZIONE D'USO

residenziale

Note:

#### DESTINAZIONE D'USO AL PIANO TERRA

**Tipo**      **Via Civico Note**

residenziale

#### ELEMENTI DECORATIVI DI PREGIO

#### INCONGRUITA'

#### CLASSIFICAZIONE DEL PIANO OPERATIVO

Classe 4 - Edifici o complessi di modesto valore, neutri e/o compatibili rispetto al contesto

#### NOTE

Intervento diretto convenzionato relativo all'area di Trasformazione AT10 del Regolamento Urbanistico. Convenzione del 30/03/2005. Permessi di Costruire 45/05, 48/06, 97/06, 35/08 e 233/08.



## COMUNE DI FIESOLE

### RICOGNIZIONE DEL PATRIMONIO EDILIZIO ESISTENTE

DATA DELLA RICOGNIZIONE: 04/06/1997

TOPONIMO - LOCALITA': Fiesole

SEDIME PRESENTE AL: Presente al 1936/39

CATASTO Foglio: 0024 Part: 8



#### Descrizione dell'edificio alla data della ricognizione

##### TIPO DI COPERTURA

A Falde

##### DESTINAZIONE D'USO

residenziale

Note:

##### DESTINAZIONE D'USO AL PIANO TERRA

Tipo	Via	Civico	Note
Fondi per autor.	VIA PORTIGIANI	n° 2	fondi

#### ELEMENTI DECORATIVI DI PREGIO

#### INCONGRUITA'

#### CLASSIFICAZIONE DEL PIANO OPERATIVO

Classe 3 - Edifici o complessi di interesse architettonico

#### NOTE





## COMUNE DI FIESOLE RICOGNIZIONE DEL PATRIMONIO EDILIZIO ESISTENTE

DATA DELLA RICOGNIZIONE: 2019

TOPONIMO - LOCALITA': Fiesole

SEDIME PRESENTE AL: 2005

CATASTO Foglio: 0017 Part: 1195



### Descrizione dell'edificio alla data della ricognizione

#### TIPO DI COPERTURA

A Falde

#### DESTINAZIONE D'USO

residenziale

Note:

#### DESTINAZIONE D'USO AL PIANO TERRA

**Tipo**      **Via Civico Note**

residenziale

#### ELEMENTI DECORATIVI DI PREGIO

#### INCONGRUITA'

#### CLASSIFICAZIONE DEL PIANO OPERATIVO

Classe 4 - Edifici o complessi di modesto valore, neutri e/o compatibili rispetto al contesto

#### NOTE

Piano attuativo relativo all'area di Trasformazione AT9 del Regolamento Urbanistico. Strumento urbanistico attuativo approvato con delibera D.C.C. n.10 del 12/10/1998, poi modificato con D.C.C. 80 del 23/09/2004. Convenzionato il 27/07/2005.



## COMUNE DI FIESOLE RICOGNIZIONE DEL PATRIMONIO EDILIZIO ESISTENTE

DATA DELLA RICOGNIZIONE: 04/06/1997

TOPONIMO - LOCALITA': Fiesole

SEDIME PRESENTE AL: Presente al 1902/04

CATASTO Foglio: 0024 Part: 11



### Descrizione dell'edificio alla data della ricognizione

#### TIPO DI COPERTURA

A Falde

#### DESTINAZIONE D'USO

residenziale

Note:

#### DESTINAZIONE D'USO AL PIANO TERRA

Tipo	Via	Civico	Note
------	-----	--------	------

Fondi non rilev.	VIA MARINI	4	
------------------	------------	---	--

#### ELEMENTI DECORATIVI DI PREGIO

#### INCONGRUITA'

Materiale	Tipo	Colore
-----------	------	--------

Muratura	Sopraelevazione	Terrazzi
----------	-----------------	----------

#### CLASSIFICAZIONE DEL PIANO OPERATIVO

Classe 3 - Edifici o complessi di interesse architettonico

#### NOTE



## COMUNE DI FIESOLE RICOGNIZIONE DEL PATRIMONIO EDILIZIO ESISTENTE

DATA DELLA RICOGNIZIONE: 2019

TOPONIMO - LOCALITA': Fiesole

SEDIME PRESENTE AL: 2014

CATASTO Foglio: 0025 Part: 357



### Descrizione dell'edificio alla data della ricognizione

#### TIPO DI COPERTURA

A Falde

#### DESTINAZIONE D'USO

residenziale

Note:

#### DESTINAZIONE D'USO AL PIANO TERRA

**Tipo**            **Via Civico Note**

residenziale

#### ELEMENTI DECORATIVI DI PREGIO

#### INCONGRUITA'

#### CLASSIFICAZIONE DEL PIANO OPERATIVO

Classe 4 - Edifici o complessi di modesto valore, neutri e/o compatibili rispetto al contesto

#### NOTE

immobile oggetto di SCIA 104/2014



## COMUNE DI FIESOLE RICOGNIZIONE DEL PATRIMONIO EDILIZIO ESISTENTE

DATA DELLA RICOGNIZIONE: 09/06/2000 18:02:48

TOPONIMO - LOCALITA': Fiesole

SEDIME PRESENTE AL: Presente al 1902/04

CATASTO Foglio: 0024 Part: 11



### Descrizione dell'edificio alla data della ricognizione

#### TIPO DI COPERTURA

A Falde

#### DESTINAZIONE D'USO

residenziale

Note:

#### DESTINAZIONE D'USO AL PIANO TERRA

#### ELEMENTI DECORATIVI DI PREGIO

#### INCONGRUITA'

#### CLASSIFICAZIONE DEL PIANO OPERATIVO

Classe 3 - Edifici o complessi di interesse architettonico

#### NOTE



## COMUNE DI FIESOLE RICOGNIZIONE DEL PATRIMONIO EDILIZIO ESISTENTE

DATA DELLA RICOGNIZIONE: 20/10/1997

TOPONIMO - LOCALITA': Fiesole

SEDIME PRESENTE AL: Presente al 1902/04

CATASTO Foglio: 0024 Part: 12



### Descrizione dell'edificio alla data della ricognizione

#### TIPO DI COPERTURA

A Falde

#### DESTINAZIONE D'USO

direzionale e di servizio

Note: Culturale - Museo archeologico, sala Costantini

#### DESTINAZIONE D'USO AL PIANO TERRA

#### ELEMENTI DECORATIVI DI PREGIO

#### INCONGRUITA'

Materiale	Tipo	Colore
Cemento e metallo	Terrazza	

#### CLASSIFICAZIONE DEL PIANO OPERATIVO

Classe 3 - Edifici o complessi di interesse architettonico

#### NOTE



## COMUNE DI FIESOLE RICOGNIZIONE DEL PATRIMONIO EDILIZIO ESISTENTE

DATA DELLA RICOGNIZIONE: 2019

TOPONIMO - LOCALITA': Fiesole

SEDIME PRESENTE AL:

CATASTO Foglio: 0025 Part: 248



### Descrizione dell'edificio alla data della ricognizione

#### TIPO DI COPERTURA

#### DESTINAZIONE D'USO

attrezzatura tecnica

Note:

#### DESTINAZIONE D'USO AL PIANO TERRA

#### ELEMENTI DECORATIVI DI PREGIO

#### INCONGRUITA'

#### CLASSIFICAZIONE DEL PIANO OPERATIVO

Classe 4 - Edifici o complessi di modesto valore, neutri e/o compatibili rispetto al contesto

#### NOTE

torre elettrica di Enel distribuzione



## COMUNE DI FIESOLE RICOGNIZIONE DEL PATRIMONIO EDILIZIO ESISTENTE

DATA DELLA RICOGNIZIONE: 20/10/1997

TOPONIMO - LOCALITA': Fiesole

SEDIME PRESENTE AL: Presente al 1936/39

CATASTO Foglio: 0024 Part: 14



### Descrizione dell'edificio alla data della ricognizione

#### TIPO DI COPERTURA

A Falde

#### DESTINAZIONE D'USO

direzionale e di servizio

Note: Socio-sanitario

#### DESTINAZIONE D'USO AL PIANO TERRA

#### ELEMENTI DECORATIVI DI PREGIO

#### INCONGRUITA'

Materiale	Tipo	Colore
Alluminio Anodizzato	Bacheche	

#### CLASSIFICAZIONE DEL PIANO OPERATIVO

Classe 3 - Edifici o complessi di interesse architettonico

#### NOTE




## COMUNE DI FIESOLE RICOGNIZIONE DEL PATRIMONIO EDILIZIO ESISTENTE

DATA DELLA RICOGNIZIONE: 2019

TOPONIMO - LOCALITA': Fiesole

SEDIME PRESENTE AL:

CATASTO Foglio: 0023 Part: 297



### Descrizione dell'edificio alla data della ricognizione

#### TIPO DI COPERTURA

Altro a falda unica

#### DESTINAZIONE D'USO

garage

Note:

#### DESTINAZIONE D'USO AL PIANO TERRA

#### ELEMENTI DECORATIVI DI PREGIO

#### INCONGRUITA'

#### CLASSIFICAZIONE DEL PIANO OPERATIVO

Classe 5 - Edifici o complessi di nullo valore, non in contrasto con i caratteri del contesto

#### NOTE

piccolo garage (o deposito?)





## COMUNE DI FIESOLE RICOGNIZIONE DEL PATRIMONIO EDILIZIO ESISTENTE

DATA DELLA RICOGNIZIONE: 04/06/1997

TOPONIMO - LOCALITA': Fiesole

SEDIME PRESENTE AL: Presente al 1965

CATASTO Foglio: 0024 Part: 15



### Descrizione dell'edificio alla data della ricognizione

#### TIPO DI COPERTURA

A Falde

#### DESTINAZIONE D'USO

direzionale e di servizio

Note: Religioso

#### DESTINAZIONE D'USO AL PIANO TERRA

### ELEMENTI DECORATIVI DI PREGIO

#### Materiale Tipo

Pietra Lunetta sul portone

Vetro Vetrate colorate

#### INCONGRUITA'

### CLASSIFICAZIONE DEL PIANO OPERATIVO

Classe 2 - Edifici o complessi di rilevante valore storico-architettonico

### NOTE



## COMUNE DI FIESOLE RICOGNIZIONE DEL PATRIMONIO EDILIZIO ESISTENTE

DATA DELLA RICOGNIZIONE: 2019

TOPONIMO - LOCALITA': Fiesole

SEDIME PRESENTE AL: 1954

CATASTO Foglio: 0023 Part: 256



### Descrizione dell'edificio alla data della ricognizione

#### TIPO DI COPERTURA

#### DESTINAZIONE D'USO

direzionale

Note:

#### DESTINAZIONE D'USO AL PIANO TERRA

#### ELEMENTI DECORATIVI DI PREGIO

#### INCONGRUITA'

#### CLASSIFICAZIONE DEL PIANO OPERATIVO

Classe 4 - Edifici o complessi di modesto valore, neutri e/o compatibili rispetto al contesto

#### NOTE

E' un edificio seminterrato facente parte del complesso della Croce Rossa.



**COMUNE DI FIESOLE**  
**RICOGNIZIONE DEL PATRIMONIO EDILIZIO ESISTENTE**

DATA DELLA RICOGNIZIONE: 20/10/1997

TOPONIMO - LOCALITA': Fiesole

SEDIME PRESENTE AL: Presente al 1936/39

CATASTO Foglio: 0024 Part: 16



**Descrizione dell'edificio alla data della ricognizione**

**TIPO DI COPERTURA**

A Falde

**DESTINAZIONE D'USO**

residenziale

Note:

**DESTINAZIONE D'USO AL PIANO TERRA**

**ELEMENTI DECORATIVI DI PREGIO**

**INCONGRUITA'**

**CLASSIFICAZIONE DEL PIANO OPERATIVO**

Classe 3 - Edifici o complessi di interesse architettonico

**NOTE**



## COMUNE DI FIESOLE RICOGNIZIONE DEL PATRIMONIO EDILIZIO ESISTENTE

DATA DELLA RICOGNIZIONE: 20/10/1997

TOPONIMO - LOCALITA': Fiesole

SEDIME PRESENTE AL: Presente al 1936/39

CATASTO Foglio: 0024 Part: 17



### Descrizione dell'edificio alla data della ricognizione

#### TIPO DI COPERTURA

A Falde

#### DESTINAZIONE D'USO

direzionale e di servizio

Note: Culturale - Museo archeologico

#### DESTINAZIONE D'USO AL PIANO TERRA

### ELEMENTI DECORATIVI DI PREGIO

#### Materiale Tipo

Pietra      Cornicione a fascia larga con decorazioni scultoree

#### INCONGRUITA'

### CLASSIFICAZIONE DEL PIANO OPERATIVO

Classe 1 - Edifici o complessi di rilevante valore morfotipologico, storico, culturale e gli edifici pubblici con più di 70 anni

#### NOTE



## COMUNE DI FIESOLE

### RICOGNIZIONE DEL PATRIMONIO EDILIZIO ESISTENTE

DATA DELLA RICOGNIZIONE: 12/06/2000

TOPONIMO - LOCALITA': Fiesole

SEDIME PRESENTE AL: Presente al 1936/39

CATASTO Foglio: 0024 Part: 18



#### Descrizione dell'edificio alla data della ricognizione

##### TIPO DI COPERTURA

Piana

##### DESTINAZIONE D'USO

direzionale e di servizio

Note: uffici comunali e ufficio turismo

##### DESTINAZIONE D'USO AL PIANO TERRA

Tipo	Via	Civico	Note
Fondi non rilev.	VIA PORTIGIANI		

#### ELEMENTI DECORATIVI DI PREGIO

#### INCONGRUITA'

#### CLASSIFICAZIONE DEL PIANO OPERATIVO

Classe 1 - Edifici o complessi di rilevante valore morfotipologico, storico, culturale e gli edifici pubblici con più di 70 anni

#### NOTE



## COMUNE DI FIESOLE RICOGNIZIONE DEL PATRIMONIO EDILIZIO ESISTENTE

DATA DELLA RICOGNIZIONE: 20/10/1997

TOPONIMO - LOCALITA': Fiesole

SEDIME PRESENTE AL:

CATASTO Foglio: 0024 Part: 134, 2



### Descrizione dell'edificio alla data della ricognizione

#### TIPO DI COPERTURA

#### DESTINAZIONE D'USO

direzionale e di servizio

Note: Culturale - area archeologica

#### DESTINAZIONE D'USO AL PIANO TERRA

#### ELEMENTI DECORATIVI DI PREGIO

#### INCONGRUITA'

#### CLASSIFICAZIONE DEL PIANO OPERATIVO

corpo 31a: Classe 1 - Edifici o complessi di rilevante valore morfotipologico, storico, culturale e gli edifici pubblici con più di 70 anni; corpo 31b, corpo 31c: Classe 5.1 - Edifici o complessi di nullo valore, detrattori dei caratteri del contesto

#### NOTE



**COMUNE DI FIESOLE**  
**RICOGNIZIONE DEL PATRIMONIO EDILIZIO ESISTENTE**

DATA DELLA RICOGNIZIONE: 14/07/1997

TOPONIMO - LOCALITA': Fiesole

SEDIME PRESENTE AL: Presente al 1902/04

CATASTO Foglio: 0024 Part: 20



**Descrizione dell'edificio alla data della ricognizione**

**TIPO DI COPERTURA**

A Falde

**DESTINAZIONE D'USO**

residenziale

Note:

**DESTINAZIONE D'USO AL PIANO TERRA**

**ELEMENTI DECORATIVI DI PREGIO**

**INCONGRUITA'**

**CLASSIFICAZIONE DEL PIANO OPERATIVO**

Classe 5 - Edifici o complessi di nullo valore, non in contrasto con i caratteri del contesto

**NOTE**



**COMUNE DI FIESOLE**  
**RICOGNIZIONE DEL PATRIMONIO EDILIZIO ESISTENTE**

DATA DELLA RICOGNIZIONE: 14/07/1997

TOPONIMO - LOCALITA': Fiesole

SEDIME PRESENTE AL:

CATASTO Foglio: 0024 Part: 21



**Descrizione dell'edificio alla data della ricognizione**

**TIPO DI COPERTURA**

A Falde

**DESTINAZIONE D'USO**

residenziale

Note:

**DESTINAZIONE D'USO AL PIANO TERRA**

**ELEMENTI DECORATIVI DI PREGIO**

**INCONGRUITA'**

**CLASSIFICAZIONE DEL PIANO OPERATIVO**

Classe 4 - Edifici o complessi di modesto valore, neutri e/o compatibili rispetto al contesto

**NOTE**





## COMUNE DI FIESOLE RICOGNIZIONE DEL PATRIMONIO EDILIZIO ESISTENTE

DATA DELLA RICOGNIZIONE: 14/07/1997

TOPONIMO - LOCALITA': Fiesole

SEDIME PRESENTE AL: Presente al 1936/39

CATASTO Foglio: 0024 Part: 22, A



### Descrizione dell'edificio alla data della ricognizione

#### TIPO DI COPERTURA

A Falde

#### DESTINAZIONE D'USO

direzionale e di servizio

Note: Culturale - Museo Bandini

#### DESTINAZIONE D'USO AL PIANO TERRA

#### ELEMENTI DECORATIVI DI PREGIO

##### Materiale Tipo

Pietra Marcapiani, cantonali, timpani, cornici, scale

#### INCONGRUITA'

#### CLASSIFICAZIONE DEL PIANO OPERATIVO

Classe 1 - Edifici o complessi di rilevante valore morfotipologico, storico, culturale e gli edifici pubblici con più di 70 anni

#### NOTE



## COMUNE DI FIESOLE

### RICOGNIZIONE DEL PATRIMONIO EDILIZIO ESISTENTE

DATA DELLA RICOGNIZIONE: 14/07/1997

TOPONIMO - LOCALITA': Fiesole

SEDIME PRESENTE AL: Presente al 1902/04

CATASTO Foglio: 0024 Part: 25



#### Descrizione dell'edificio alla data della ricognizione

##### TIPO DI COPERTURA

A Falde

##### DESTINAZIONE D'USO

direzionale e di servizio

Note: Ricreativo - Culturale Circolo ACLI, ma in disuso

##### DESTINAZIONE D'USO AL PIANO TERRA

Tipo	Via	Civico	Note
Comm/P.Esercizi	VIA GIOVANNI DUPRE'	3	

#### ELEMENTI DECORATIVI DI PREGIO

#### INCONGRUITA'

#### CLASSIFICAZIONE DEL PIANO OPERATIVO

Classe 3 - Edifici o complessi di interesse architettonico

#### NOTE



## COMUNE DI FIESOLE RICOGNIZIONE DEL PATRIMONIO EDILIZIO ESISTENTE

DATA DELLA RICOGNIZIONE: 09/07/1997

TOPONIMO - LOCALITA': Fiesole

SEDIME PRESENTE AL: Presente al 1869

CATASTO Foglio: 0024 Part: 25



### Descrizione dell'edificio alla data della ricognizione

#### TIPO DI COPERTURA

A Falde

#### DESTINAZIONE D'USO

direzionale e di servizio

Note: Religioso

#### DESTINAZIONE D'USO AL PIANO TERRA

#### ELEMENTI DECORATIVI DI PREGIO

##### Materiale Tipo

Pietra      Cornici, mostre e soglie

#### INCONGRUITA'

#### CLASSIFICAZIONE DEL PIANO OPERATIVO

Classe 1 - Edifici o complessi di rilevante valore morfotipologico, storico, culturale e gli edifici pubblici con più di 70 anni

#### NOTE



## COMUNE DI FIESOLE RICOGNIZIONE DEL PATRIMONIO EDILIZIO ESISTENTE

DATA DELLA RICOGNIZIONE: 09/07/1997

TOPONIMO - LOCALITA': Fiesole

SEDIME PRESENTE AL: Presente al 1869; ampliamenti presenti al 1904

CATASTO Foglio: 0024 Part: 27, 28



### Descrizione dell'edificio alla data della ricognizione

#### TIPO DI COPERTURA

A Falde

#### DESTINAZIONE D'USO

direzionale e di servizio

Note: Religioso - Palazzo vescovile

#### DESTINAZIONE D'USO AL PIANO TERRA

### ELEMENTI DECORATIVI DI PREGIO

#### Materiale Tipo

Pietra Sotto gronda, stemma

#### INCONGRUITA'

### CLASSIFICAZIONE DEL PIANO OPERATIVO

Classe 1 - Edifici o complessi di rilevante valore morfotipologico, storico, culturale e gli edifici pubblici con più di 70 anni

#### NOTE



## COMUNE DI FIESOLE RICOGNIZIONE DEL PATRIMONIO EDILIZIO ESISTENTE

DATA DELLA RICOGNIZIONE: 09/07/1997

TOPONIMO - LOCALITA': Fiesole

SEDIME PRESENTE AL: Presente al 1869

CATASTO Foglio: 0024 Part: A



### Descrizione dell'edificio alla data della ricognizione

#### TIPO DI COPERTURA

A Falde

#### DESTINAZIONE D'USO

direzionale e di servizio

Note: Religioso

#### DESTINAZIONE D'USO AL PIANO TERRA

#### ELEMENTI DECORATIVI DI PREGIO

#### INCONGRUITA'

#### CLASSIFICAZIONE DEL PIANO OPERATIVO

Classe 1 - Edifici o complessi di rilevante valore morfotipologico, storico, culturale e gli edifici pubblici con più di 70 anni

#### NOTE



## COMUNE DI FIESOLE RICOGNIZIONE DEL PATRIMONIO EDILIZIO ESISTENTE

DATA DELLA RICOGNIZIONE: 09/07/1997

TOPONIMO - LOCALITA': Fiesole

SEDIME PRESENTE AL:

CATASTO Foglio: 0024 Part: 29



### Descrizione dell'edificio alla data della ricognizione

#### TIPO DI COPERTURA

A Falde

#### DESTINAZIONE D'USO

direzionale e di servizio

Note: Religioso - Seminario diocesano

#### DESTINAZIONE D'USO AL PIANO TERRA

#### ELEMENTI DECORATIVI DI PREGIO

#### INCONGRUITA'

#### CLASSIFICAZIONE DEL PIANO OPERATIVO

corpo 39a: Classe 1 - Edifici o complessi di rilevante valore morfotipologico, storico, culturale e gli edifici pubblici con più di 70 anni; corpo 39b: Classe 3 - Edifici o complessi di interesse architettonico

#### NOTE



## COMUNE DI FIESOLE RICOGNIZIONE DEL PATRIMONIO EDILIZIO ESISTENTE

DATA DELLA RICOGNIZIONE: 09/07/1997

TOPONIMO - LOCALITA': Fiesole

SEDIME PRESENTE AL:

CATASTO Foglio: 0024 Part: 29



### Descrizione dell'edificio alla data della ricognizione

#### TIPO DI COPERTURA

A Falde

#### DESTINAZIONE D'USO

residenziale

Note:

#### DESTINAZIONE D'USO AL PIANO TERRA

Tipo	Via	Civico Note
Comm/P.Esercizi	VIA VECCHIA FIESOLANA	4

#### ELEMENTI DECORATIVI DI PREGIO

#### INCONGRUITA'

Materiale	Tipo	Colore
Plastica	Veneziane	Verde
Ferro	Finestre al piano terra	

#### CLASSIFICAZIONE DEL PIANO OPERATIVO

corpo 40a: Classe 3 - Edifici o complessi di interesse architettonico; corpo 40b: Classe 4 - Edifici o complessi di modesto valore, neutri e/o compatibili rispetto al contesto

#### NOTE



## COMUNE DI FIESOLE RICOGNIZIONE DEL PATRIMONIO EDILIZIO ESISTENTE

DATA DELLA RICOGNIZIONE: 03/06/1997

TOPONIMO - LOCALITA': Fiesole

SEDIME PRESENTE AL: Presente al 1869

CATASTO Foglio: 0024 Part: 35



### Descrizione dell'edificio alla data della ricognizione

#### TIPO DI COPERTURA

A Falde

#### DESTINAZIONE D'USO

commerciale al dettaglio

Note:

#### DESTINAZIONE D'USO AL PIANO TERRA

Tipo	Via	Civico	Note
Comm/P.Esercizi	VIA GIOVANNI DUPRE'	4,6,8,10	

#### ELEMENTI DECORATIVI DI PREGIO

#### INCONGRUITA'

Materiale	Tipo	Colore
Neon	Insegne	Rosso/Verde

#### CLASSIFICAZIONE DEL PIANO OPERATIVO

Classe 3 - Edifici o complessi di interesse architettonico

#### NOTE





## COMUNE DI FIESOLE

### RICOGNIZIONE DEL PATRIMONIO EDILIZIO ESISTENTE

DATA DELLA RICOGNIZIONE: 03/06/1997

TOPONIMO - LOCALITA': Fiesole

SEDIME PRESENTE AL: Presente al 1869

CATASTO Foglio: 0024 Part: 36



#### Descrizione dell'edificio alla data della ricognizione

##### TIPO DI COPERTURA

A Falde

##### DESTINAZIONE D'USO

residenziale

Note:

##### DESTINAZIONE D'USO AL PIANO TERRA

Tipo	Via	Civico	Note
Comm/P.Esercizi	PIAZZA MINO	5	
Comm/P.Esercizi	PIAZZA MINO	3	

##### ELEMENTI DECORATIVI DI PREGIO

##### INCONGRUITA'

Materiale	Tipo	Colore
Ferro e Vetro	Tettoie	

##### CLASSIFICAZIONE DEL PIANO OPERATIVO

Classe 3 - Edifici o complessi di interesse architettonico

##### NOTE



## COMUNE DI FIESOLE

### RICOGNIZIONE DEL PATRIMONIO EDILIZIO ESISTENTE

DATA DELLA RICOGNIZIONE: 03/06/1997

TOPONIMO - LOCALITA': Fiesole

SEDIME PRESENTE AL: Presente al 1869

CATASTO Foglio: 0024 Part: 155, 166, 39



#### Descrizione dell'edificio alla data della ricognizione

##### TIPO DI COPERTURA

A Falde

##### DESTINAZIONE D'USO

residenziale

Note:

##### DESTINAZIONE D'USO AL PIANO TERRA

Tipo	Via	Civico	Note
Comm/P.Esercizi	PIAZZA MINO	6	
Comm/P.Esercizi	PIAZZA MINO	11	
Comm/P.Esercizi	PIAZZA MINO	9	
Comm/P.Esercizi	PIAZZA MINO	12	
Comm/P.Esercizi	PIAZZA MINO	8	

##### ELEMENTI DECORATIVI DI PREGIO

##### INCONGRUITA'

Materiale	Tipo	Colore
Metallo e vetro	Tettoia	

##### CLASSIFICAZIONE DEL PIANO OPERATIVO

Classe 2 - Edifici o complessi di rilevante valore storico-architettonico

##### NOTE



## COMUNE DI FIESOLE RICOGNIZIONE DEL PATRIMONIO EDILIZIO ESISTENTE

DATA DELLA RICOGNIZIONE: 03/11/1997

TOPONIMO - LOCALITA': Fiesole

SEDIME PRESENTE AL: Presente al 1869

CATASTO Foglio: 0024 Part: 40



### Descrizione dell'edificio alla data della ricognizione

#### TIPO DI COPERTURA

A Falde

#### DESTINAZIONE D'USO

commerciale al dettaglio

Note:

#### DESTINAZIONE D'USO AL PIANO TERRA

Tipo	Via	Civico	Note
Fondi non rilev.	PIAZZA MINO	13	
Comm/P.Esercizi	PIAZZA MINO	15	

#### ELEMENTI DECORATIVI DI PREGIO

##### Materiale Tipo

Marmo Iscrizione Lapide

#### INCONGRUITA'

Materiale	Tipo	Colore
Muratura	Abbaino	Giallo
Muratura	Tamponamento loggia	Giallo

#### CLASSIFICAZIONE DEL PIANO OPERATIVO

Classe 3 - Edifici o complessi di interesse architettonico

#### NOTE



## COMUNE DI FIESOLE RICOGNIZIONE DEL PATRIMONIO EDILIZIO ESISTENTE

DATA DELLA RICOGNIZIONE: 03/06/1997

TOPONIMO - LOCALITA': Fiesole

SEDIME PRESENTE AL: Presente al 1869

CATASTO Foglio: 0024 Part: 43



### Descrizione dell'edificio alla data della ricognizione

#### TIPO DI COPERTURA

A Falde

#### DESTINAZIONE D'USO

residenziale

Note:

#### DESTINAZIONE D'USO AL PIANO TERRA

Tipo	Via	Civico	Note
Comm/P.Esercizi	PIAZZA MINO	19	

#### ELEMENTI DECORATIVI DI PREGIO

#### INCONGRUITA'

#### CLASSIFICAZIONE DEL PIANO OPERATIVO

Classe 3 - Edifici o complessi di interesse architettonico

#### NOTE



## COMUNE DI FIESOLE RICOGNIZIONE DEL PATRIMONIO EDILIZIO ESISTENTE

DATA DELLA RICOGNIZIONE: 03/06/1997

TOPONIMO - LOCALITA': Fiesole

SEDIME PRESENTE AL: Presente al 1869

CATASTO Foglio: 0024 Part: 43



### Descrizione dell'edificio alla data della ricognizione

#### TIPO DI COPERTURA

A Falde

#### DESTINAZIONE D'USO

residenziale

Note:

#### DESTINAZIONE D'USO AL PIANO TERRA

Tipo	Via	Civico Note
Comm/P.Esercizi	PIAZZA GIUSEPPE GARIBALDI	
Comm/P.Esercizi	PIAZZA MINO	

#### ELEMENTI DECORATIVI DI PREGIO

#### INCONGRUITA'

Materiale	Tipo	Colore
Muratura, legno e vetro	Chiusura della terrazza al primo piano	Giallo-Crema
Muratura	Tamponamento finestre	Giallo-Crema

#### CLASSIFICAZIONE DEL PIANO OPERATIVO

Classe 3 - Edifici o complessi di interesse architettonico

#### NOTE



## COMUNE DI FIESOLE RICOGNIZIONE DEL PATRIMONIO EDILIZIO ESISTENTE

DATA DELLA RICOGNIZIONE: 07/07/1997

TOPONIMO - LOCALITA': Fiesole

SEDIME PRESENTE AL: Presente al 1869; ampliamenti presenti al 1904

CATASTO Foglio: 0024 Part: 43, 44



### Descrizione dell'edificio alla data della ricognizione

#### TIPO DI COPERTURA

A Falde

#### DESTINAZIONE D'USO

residenziale

Note:

#### DESTINAZIONE D'USO AL PIANO TERRA

Tipo	Via	Civico Note
Comm/P.Esercizi	PIAZZA GIUSEPPE GARIBALDI	5-6

#### ELEMENTI DECORATIVI DI PREGIO

#### INCONGRUITA'

#### CLASSIFICAZIONE DEL PIANO OPERATIVO

Classe 3 - Edifici o complessi di interesse architettonico

#### NOTE



## COMUNE DI FIESOLE

### RICOGNIZIONE DEL PATRIMONIO EDILIZIO ESISTENTE

DATA DELLA RICOGNIZIONE: 07/07/1997

TOPONIMO - LOCALITA': Fiesole

SEDIME PRESENTE AL: Presente al 1902/04

CATASTO Foglio: 0024 Part: 45



#### Descrizione dell'edificio alla data della ricognizione

##### TIPO DI COPERTURA

A Falde

##### DESTINAZIONE D'USO

residenziale

Note:

##### DESTINAZIONE D'USO AL PIANO TERRA

Tipo	Via	Civico	Note
Comm/P.Esercizi	PIAZZA GIUSEPPE GARIBALDI	9	
Comm/P.Esercizi	PIAZZA GIUSEPPE GARIBALDI	7-8	
Comm/P.Esercizi	PIAZZA GIUSEPPE GARIBALDI	10	

##### ELEMENTI DECORATIVI DI PREGIO

##### INCONGRUITA'

Materiale	Tipo	Colore
Muratura	Sopraelevazione	Giallo-Crema

##### CLASSIFICAZIONE DEL PIANO OPERATIVO

Classe 3 - Edifici o complessi di interesse architettonico

##### NOTE



## COMUNE DI FIESOLE

### RICOGNIZIONE DEL PATRIMONIO EDILIZIO ESISTENTE

DATA DELLA RICOGNIZIONE: 07/07/1997

TOPONIMO - LOCALITA': Fiesole

SEDIME PRESENTE AL: Presente al 1902/04

CATASTO Foglio: 0024 Part: 46



#### Descrizione dell'edificio alla data della ricognizione

##### TIPO DI COPERTURA

A Falde

##### DESTINAZIONE D'USO

residenziale

Note:

##### DESTINAZIONE D'USO AL PIANO TERRA

Tipo	Via	Civico	Note
Comm/P.Esercizi	PIAZZA GIUSEPPE GARIBALDI	11	
Comm/P.Esercizi	PIAZZA GIUSEPPE GARIBALDI	13	

##### ELEMENTI DECORATIVI DI PREGIO

##### INCONGRUITA'

##### CLASSIFICAZIONE DEL PIANO OPERATIVO

Classe 3 - Edifici o complessi di interesse architettonico

##### NOTE





## COMUNE DI FIESOLE RICOGNIZIONE DEL PATRIMONIO EDILIZIO ESISTENTE

DATA DELLA RICOGNIZIONE: 2019

TOPONIMO - LOCALITA': Fiesole

SEDIME PRESENTE AL:

CATASTO Foglio: 0024 Part: 220



### Descrizione dell'edificio alla data della ricognizione

#### TIPO DI COPERTURA

Piana

#### DESTINAZIONE D'USO

commerciale

Note:

#### DESTINAZIONE D'USO AL PIANO TERRA

#### ELEMENTI DECORATIVI DI PREGIO

#### INCONGRUITA'

#### CLASSIFICAZIONE DEL PIANO OPERATIVO

Classe 4 - Edifici o complessi di modesto valore, neutri e/o compatibili rispetto al contesto

#### NOTE

bar del parco archeologico



## COMUNE DI FIESOLE RICOGNIZIONE DEL PATRIMONIO EDILIZIO ESISTENTE

DATA DELLA RICOGNIZIONE: 05/09/1997

TOPONIMO - LOCALITA': Fiesole

SEDIME PRESENTE AL: Presente al 1936/39

CATASTO Foglio: 0024 Part: 47



### Descrizione dell'edificio alla data della ricognizione

#### TIPO DI COPERTURA

A Falde

#### DESTINAZIONE D'USO

direzionale e di servizio

Note: Uffici comunali

#### DESTINAZIONE D'USO AL PIANO TERRA

#### ELEMENTI DECORATIVI DI PREGIO

#### INCONGRUITA'

#### CLASSIFICAZIONE DEL PIANO OPERATIVO

Classe 2 - Edifici o complessi di rilevante valore storico-architettonico

#### NOTE



## COMUNE DI FIESOLE

### RICOGNIZIONE DEL PATRIMONIO EDILIZIO ESISTENTE

DATA DELLA RICOGNIZIONE: 04/06/1997

TOPONIMO - LOCALITA': Fiesole

SEDIME PRESENTE AL: Presente al 1936/39

CATASTO Foglio: 0024 Part: 41



#### Descrizione dell'edificio alla data della ricognizione

##### TIPO DI COPERTURA

A Falde

##### DESTINAZIONE D'USO

residenziale

Note:

##### DESTINAZIONE D'USO AL PIANO TERRA

#### ELEMENTI DECORATIVI DI PREGIO

##### INCONGRUITA'

Materiale	Tipo	Colore
Muratura e metallo	Terrazzo	
Muratura	Sopraelevazione	Giallo-Crema

#### CLASSIFICAZIONE DEL PIANO OPERATIVO

Classe 3 - Edifici o complessi di interesse architettonico

#### NOTE



## COMUNE DI FIESOLE RICOGNIZIONE DEL PATRIMONIO EDILIZIO ESISTENTE

DATA DELLA RICOGNIZIONE: 04/06/1997

TOPONIMO - LOCALITA': Fiesole

SEDIME PRESENTE AL: Presente al 1936/39

CATASTO Foglio: 0024 Part: 40



### Descrizione dell'edificio alla data della ricognizione

#### TIPO DI COPERTURA

A Falde

#### DESTINAZIONE D'USO

residenziale

Note:

#### DESTINAZIONE D'USO AL PIANO TERRA

#### ELEMENTI DECORATIVI DI PREGIO

#### INCONGRUITA'

Materiale	Tipo	Colore
Ferro e Vetro	Chiusura della loggia	Nero

#### CLASSIFICAZIONE DEL PIANO OPERATIVO

Classe 3 - Edifici o complessi di interesse architettonico

#### NOTE



## COMUNE DI FIESOLE RICOGNIZIONE DEL PATRIMONIO EDILIZIO ESISTENTE

DATA DELLA RICOGNIZIONE: 03/11/1997

TOPONIMO - LOCALITA': Fiesole

SEDIME PRESENTE AL: Presente al 1902/04

CATASTO Foglio: 0024 Part: 200



### Descrizione dell'edificio alla data della ricognizione

#### TIPO DI COPERTURA

A Falde

#### DESTINAZIONE D'USO

commerciale al dettaglio

Note:

#### DESTINAZIONE D'USO AL PIANO TERRA

Tipo	Via	Civico	Note
Comm/P.Esercizi	VIA PORTIGIANI	2-4	

#### ELEMENTI DECORATIVI DI PREGIO

#### INCONGRUITA'

Materiale	Tipo	Colore
Ferro e Vetro	Corpi aggiunti nell' area di pertineza	
Legno e vetro	Apertura di vetrate al primo piano	

#### CLASSIFICAZIONE DEL PIANO OPERATIVO

Classe 5 - Edifici o complessi di nullo valore, non in contrasto con i caratteri del contesto

#### NOTE



## COMUNE DI FIESOLE

### RICOGNIZIONE DEL PATRIMONIO EDILIZIO ESISTENTE

DATA DELLA RICOGNIZIONE: 04/06/1997

TOPONIMO - LOCALITA': Fiesole

SEDIME PRESENTE AL: Presente al 1902/04

CATASTO Foglio: 0024 Part: 37



#### Descrizione dell'edificio alla data della ricognizione

##### TIPO DI COPERTURA

A Falde

##### DESTINAZIONE D'USO

commerciale al dettaglio

Note:

##### DESTINAZIONE D'USO AL PIANO TERRA

Tipo	Via	Civico	Note
Comm/P.Esercizi	VIA GIOVANNI DUPRE'	4-10	

#### ELEMENTI DECORATIVI DI PREGIO

##### INCONGRUITA'

Materiale	Tipo	Colore
Alluminio Anodizzato	Infissi delle vetrine	
Plastica	Insegne	

#### CLASSIFICAZIONE DEL PIANO OPERATIVO

Classe 4 - Edifici o complessi di modesto valore, neutri e/o compatibili rispetto al contesto

#### NOTE



## COMUNE DI FIESOLE RICOGNIZIONE DEL PATRIMONIO EDILIZIO ESISTENTE

DATA DELLA RICOGNIZIONE: 07/07/1997

TOPONIMO - LOCALITA': Fiesole

SEDIME PRESENTE AL: Presente al 1902/04

CATASTO Foglio: 0024 Part: 49



### Descrizione dell'edificio alla data della ricognizione

#### TIPO DI COPERTURA

A Falde

#### DESTINAZIONE D'USO

residenziale

Note:

#### DESTINAZIONE D'USO AL PIANO TERRA

Tipo	Via	Civico	Note
Comm/P.Esercizi	PIAZZA GIUSEPPE GARIBALDI	14	

#### ELEMENTI DECORATIVI DI PREGIO

#### INCONGRUITA'

Materiale	Tipo	Colore
Muratura e metallo	Terrazzo	

#### CLASSIFICAZIONE DEL PIANO OPERATIVO

Classe 3 - Edifici o complessi di interesse architettonico

#### NOTE



## COMUNE DI FIESOLE RICOGNIZIONE DEL PATRIMONIO EDILIZIO ESISTENTE

DATA DELLA RICOGNIZIONE:

TOPONIMO - LOCALITA': Fiesole

SEDIME PRESENTE AL: Presente al 1902/04

CATASTO Foglio: 0024 Part: 49



### Descrizione dell'edificio alla data della ricognizione

#### TIPO DI COPERTURA

A Falde

#### DESTINAZIONE D'USO

residenziale

Note:

#### DESTINAZIONE D'USO AL PIANO TERRA

#### ELEMENTI DECORATIVI DI PREGIO

#### INCONGRUITA'

##### Materiale Tipo Colore

Muratura Terrazzo Giallo-Crema

Muratura Abbaino Giallo-Crema

#### CLASSIFICAZIONE DEL PIANO OPERATIVO

Classe 3 - Edifici o complessi di interesse architettonico

#### NOTE





## COMUNE DI FIESOLE RICOGNIZIONE DEL PATRIMONIO EDILIZIO ESISTENTE

DATA DELLA RICOGNIZIONE:

TOPONIMO - LOCALITA': Fiesole

SEDIME PRESENTE AL: Presente al 1869

CATASTO Foglio: 0024 Part: 50



### Descrizione dell'edificio alla data della ricognizione

#### TIPO DI COPERTURA

A Falde

#### DESTINAZIONE D'USO

residenziale

Note:

#### DESTINAZIONE D'USO AL PIANO TERRA

#### ELEMENTI DECORATIVI DI PREGIO

#### INCONGRUITA'

#### CLASSIFICAZIONE DEL PIANO OPERATIVO

Classe 3 - Edifici o complessi di interesse architettonico

#### NOTE



## COMUNE DI FIESOLE RICOGNIZIONE DEL PATRIMONIO EDILIZIO ESISTENTE

DATA DELLA RICOGNIZIONE: 03/11/1997

TOPONIMO - LOCALITA': Fiesole

SEDIME PRESENTE AL: Presente al 1902/04

CATASTO Foglio: 0024 Part: 52



### Descrizione dell'edificio alla data della ricognizione

#### TIPO DI COPERTURA

A Falde

#### DESTINAZIONE D'USO

residenziale

Note:

#### DESTINAZIONE D'USO AL PIANO TERRA

Tipo	Via	Civico	Note
Comm/P.Esercizi	PIAZZA GIUSEPPE GARIBALDI	19	
Comm/P.Esercizi	PIAZZA GIUSEPPE GARIBALDI	21	

#### ELEMENTI DECORATIVI DI PREGIO

#### INCONGRUITA'

#### CLASSIFICAZIONE DEL PIANO OPERATIVO

Classe 3 - Edifici o complessi di interesse architettonico

#### NOTE



## COMUNE DI FIESOLE RICOGNIZIONE DEL PATRIMONIO EDILIZIO ESISTENTE

DATA DELLA RICOGNIZIONE: 05/09/1997

TOPONIMO - LOCALITA': Fiesole

SEDIME PRESENTE AL: Presente al 1902/04

CATASTO Foglio: 0024 Part: 52



### Descrizione dell'edificio alla data della ricognizione

#### TIPO DI COPERTURA

Piana      A Falde

#### DESTINAZIONE D'USO

residenziale

Note:

#### DESTINAZIONE D'USO AL PIANO TERRA

Tipo	Via	Civico	Note
Fondi per autor.	VIA PORTIGIANI	28	

#### ELEMENTI DECORATIVI DI PREGIO

#### INCONGRUITA'

#### CLASSIFICAZIONE DEL PIANO OPERATIVO

Classe 3 - Edifici o complessi di interesse architettonico

#### NOTE



## COMUNE DI FIESOLE RICOGNIZIONE DEL PATRIMONIO EDILIZIO ESISTENTE

DATA DELLA RICOGNIZIONE: 03/11/1997

TOPONIMO - LOCALITA': Fiesole

SEDIME PRESENTE AL: Presente al 1902/04

CATASTO Foglio: 0024 Part: 54



### Descrizione dell'edificio alla data della ricognizione

#### TIPO DI COPERTURA

A Falde

#### DESTINAZIONE D'USO

residenziale

Note:

#### DESTINAZIONE D'USO AL PIANO TERRA

Tipo	Via	Civico Note
Comm/P.Esercizi	VIA PORTIGIANI	
Comm/P.Esercizi	VIA ANTONIO GRAMSCI	3

#### ELEMENTI DECORATIVI DI PREGIO

#### INCONGRUITA'

Materiale	Tipo	Colore
Metallo e vetro	Tettoia	

#### CLASSIFICAZIONE DEL PIANO OPERATIVO

Classe 3 - Edifici o complessi di interesse architettonico

#### NOTE



## COMUNE DI FIESOLE RICOGNIZIONE DEL PATRIMONIO EDILIZIO ESISTENTE

DATA DELLA RICOGNIZIONE: 04/11/1997

TOPONIMO - LOCALITA': Fiesole

SEDIME PRESENTE AL: Presente al 1902/04

CATASTO Foglio: 0024 Part: 53



### Descrizione dell'edificio alla data della ricognizione

#### TIPO DI COPERTURA

A Falde

#### DESTINAZIONE D'USO

residenziale

Note:

#### DESTINAZIONE D'USO AL PIANO TERRA

Tipo	Via	Civico	Note
Ufficio postale	VIA ANTONIO GRAMSCI	5	
Comm/P.Esercizi	VIA ANTONIO GRAMSCI	9	

#### ELEMENTI DECORATIVI DI PREGIO

#### INCONGRUITA'

#### CLASSIFICAZIONE DEL PIANO OPERATIVO

Classe 3 - Edifici o complessi di interesse architettonico

#### NOTE



## COMUNE DI FIESOLE

### RICOGNIZIONE DEL PATRIMONIO EDILIZIO ESISTENTE

DATA DELLA RICOGNIZIONE: 05/09/1997

TOPONIMO - LOCALITA': Fiesole

SEDIME PRESENTE AL: Presente al 1902/04

CATASTO Foglio: 0024 Part: 53



#### Descrizione dell'edificio alla data della ricognizione

##### TIPO DI COPERTURA

A Falde

##### DESTINAZIONE D'USO

residenziale

Note:

##### DESTINAZIONE D'USO AL PIANO TERRA

Tipo	Via	Civico	Note
Artigianato	VIA PORTIGIANI	38	
Fondi per autor.	VIA PORTIGIANI	42	

##### ELEMENTI DECORATIVI DI PREGIO

##### INCONGRUITA'

Materiale	Tipo	Colore
Legno e vetro	Tamponatura della loggia (o terrazza) al 1° piano	

##### CLASSIFICAZIONE DEL PIANO OPERATIVO

Classe 4 - Edifici o complessi di modesto valore, neutri e/o compatibili rispetto al contesto

##### NOTE



**COMUNE DI FIESOLE**  
**RICOGNIZIONE DEL PATRIMONIO EDILIZIO ESISTENTE**

DATA DELLA RICOGNIZIONE: 05/09/1997

TOPONIMO - LOCALITA': Fiesole

SEDIME PRESENTE AL: Presente al 1902/04

CATASTO Foglio: 0024 Part: 141



**Descrizione dell'edificio alla data della ricognizione**

**TIPO DI COPERTURA**

A Falde

**DESTINAZIONE D'USO**

residenziale

Note:

**DESTINAZIONE D'USO AL PIANO TERRA**

<b>Tipo</b>	<b>Via</b>	<b>Civico</b>	<b>Note</b>
Comm/P.Esercizi	VIA ANTONIO GRAMSCI	11-15	

**ELEMENTI DECORATIVI DI PREGIO**

**INCONGRUITA'**

**CLASSIFICAZIONE DEL PIANO OPERATIVO**

Classe 3 - Edifici o complessi di interesse architettonico

**NOTE**



## COMUNE DI FIESOLE

### RICOGNIZIONE DEL PATRIMONIO EDILIZIO ESISTENTE

DATA DELLA RICOGNIZIONE: 04/11/1997

TOPONIMO - LOCALITA': Fiesole

SEDIME PRESENTE AL: Presente al 1902/04

CATASTO Foglio: 0024 Part: 140



#### Descrizione dell'edificio alla data della ricognizione

##### TIPO DI COPERTURA

A Falde

##### DESTINAZIONE D'USO

residenziale

Note:

##### DESTINAZIONE D'USO AL PIANO TERRA

Tipo	Via	Civico	Note
Comm/P.Esercizi	VIA CECILIA		

#### ELEMENTI DECORATIVI DI PREGIO

##### INCONGRUITA'

Materiale	Tipo	Colore
Muratura e metallo	Terrazzo	
Muratura	Tamponature delle finestre	Giallo-Crema

#### CLASSIFICAZIONE DEL PIANO OPERATIVO

Classe 3 - Edifici o complessi di interesse architettonico

#### NOTE





## COMUNE DI FIESOLE RICOGNIZIONE DEL PATRIMONIO EDILIZIO ESISTENTE

DATA DELLA RICOGNIZIONE: 05/09/1997

TOPONIMO - LOCALITA': Fiesole

SEDIME PRESENTE AL: Presente al 1936/39

CATASTO Foglio: 0024 Part: 55



### Descrizione dell'edificio alla data della ricognizione

#### TIPO DI COPERTURA

Piana          A Falde

#### DESTINAZIONE D'USO

direzionale e di servizio

Note:

#### DESTINAZIONE D'USO AL PIANO TERRA

### ELEMENTI DECORATIVI DI PREGIO

#### INCONGRUITA'

Materiale	Tipo	Colore
Alluminio Anodizzato	Apertura vetrate	

### CLASSIFICAZIONE DEL PIANO OPERATIVO

Classe 5.1 - Edifici o complessi di nullo valore, detrattori dei caratteri del contesto

### NOTE



## COMUNE DI FIESOLE RICOGNIZIONE DEL PATRIMONIO EDILIZIO ESISTENTE

DATA DELLA RICOGNIZIONE: 10/07/1997

TOPONIMO - LOCALITA': Fiesole

SEDIME PRESENTE AL: Presente al 1902/04

CATASTO Foglio: 0024 Part: 55



### Descrizione dell'edificio alla data della ricognizione

#### TIPO DI COPERTURA

A Falde

#### DESTINAZIONE D'USO

commerciale al dettaglio

Note:

#### DESTINAZIONE D'USO AL PIANO TERRA

Tipo	Via	Civico Note
Comm/P.Esercizi	VIA ANTONIO GRAMSCI	19

#### ELEMENTI DECORATIVI DI PREGIO

#### INCONGRUITA'

Materiale	Tipo	Colore
Plastica	Insegne	
Alluminio Anodizzato	Vetrine al piano terra	

#### CLASSIFICAZIONE DEL PIANO OPERATIVO

Classe 3 - Edifici o complessi di interesse architettonico

#### NOTE



## COMUNE DI FIESOLE RICOGNIZIONE DEL PATRIMONIO EDILIZIO ESISTENTE

DATA DELLA RICOGNIZIONE: 16/04/1998

TOPONIMO - LOCALITA': Fiesole

SEDIME PRESENTE AL: Presente al 1902/04

CATASTO Foglio: 0024 Part: 55



### Descrizione dell'edificio alla data della ricognizione

#### TIPO DI COPERTURA

A Falde

#### DESTINAZIONE D'USO

residenziale

Note:

#### DESTINAZIONE D'USO AL PIANO TERRA

Tipo	Via	Civico	Note
Fondi per autor.	VIA PORTIGIANI	48	
Artigianato	VIA PORTIGIANI	44	

#### ELEMENTI DECORATIVI DI PREGIO

#### INCONGRUITA'

Materiale	Tipo	Colore
Muratura e metallo	Terrazzi	

#### CLASSIFICAZIONE DEL PIANO OPERATIVO

Classe 3 - Edifici o complessi di interesse architettonico

#### NOTE




## COMUNE DI FIESOLE RICOGNIZIONE DEL PATRIMONIO EDILIZIO ESISTENTE

DATA DELLA RICOGNIZIONE: 10/07/1997

TOPONIMO - LOCALITA': Fiesole

SEDIME PRESENTE AL: Presente al 1902/04

CATASTO Foglio: 0024 Part: 57



### Descrizione dell'edificio alla data della ricognizione

#### TIPO DI COPERTURA

A Falde

#### DESTINAZIONE D'USO

residenziale

Note:

#### DESTINAZIONE D'USO AL PIANO TERRA

Tipo	Via	Civico Note
Comm/P.Esercizi	VIA ANTONIO GRAMSCI	23

#### ELEMENTI DECORATIVI DI PREGIO

#### INCONGRUITA'

Materiale	Tipo	Colore
Metallo	Distributore del bancomat al p.t.	

#### CLASSIFICAZIONE DEL PIANO OPERATIVO

Classe 3 - Edifici o complessi di interesse architettonico

#### NOTE



## COMUNE DI FIESOLE RICOGNIZIONE DEL PATRIMONIO EDILIZIO ESISTENTE

DATA DELLA RICOGNIZIONE: 05/09/1997

TOPONIMO - LOCALITA': Fiesole

SEDIME PRESENTE AL: Presente al 1936/39

CATASTO Foglio: 0024 Part: 56



### Descrizione dell'edificio alla data della ricognizione

#### TIPO DI COPERTURA

A Falde

#### DESTINAZIONE D'USO

residenziale

Note:

#### DESTINAZIONE D'USO AL PIANO TERRA

Tipo	Via	Civico	Note
Comm/P.Esercizi	VIA PORTIGIANI	50	

#### ELEMENTI DECORATIVI DI PREGIO

#### INCONGRUITA'

Materiale	Tipo	Colore
Muratura	Sopraelevazione sottotetto	Giallo-Crema

#### CLASSIFICAZIONE DEL PIANO OPERATIVO

Classe 3 - Edifici o complessi di interesse architettonico

#### NOTE



## COMUNE DI FIESOLE

### RICOGNIZIONE DEL PATRIMONIO EDILIZIO ESISTENTE

DATA DELLA RICOGNIZIONE: 10/07/1997

TOPONIMO - LOCALITA': Fiesole

SEDIME PRESENTE AL: Presente al 1869

CATASTO Foglio: 0024 Part: 58



#### Descrizione dell'edificio alla data della ricognizione

##### TIPO DI COPERTURA

A Falde

##### DESTINAZIONE D'USO

residenziale

Note:

##### DESTINAZIONE D'USO AL PIANO TERRA

Tipo	Via	Civico	Note
Cantina	VIA ANTONIO GRAMSCI	29	
Comm/P.Esercizi	VIA ANTONIO GRAMSCI	27	

##### ELEMENTI DECORATIVI DI PREGIO

##### INCONGRUITA'

##### CLASSIFICAZIONE DEL PIANO OPERATIVO

Classe 3 - Edifici o complessi di interesse architettonico

##### NOTE



## COMUNE DI FIESOLE

### RICOGNIZIONE DEL PATRIMONIO EDILIZIO ESISTENTE

DATA DELLA RICOGNIZIONE: 09/07/1997

TOPONIMO - LOCALITA': Fiesole

SEDIME PRESENTE AL: Presente al 1869

CATASTO Foglio: 0024 Part: 62



#### Descrizione dell'edificio alla data della ricognizione

##### TIPO DI COPERTURA

A Falde

##### DESTINAZIONE D'USO

residenziale

Note:

##### DESTINAZIONE D'USO AL PIANO TERRA

Tipo	Via	Civico	Note
Comm/P.Esercizi	VIA ANTONIO GRAMSCI	43	
Comm/P.Esercizi	VIA ANTONIO GRAMSCI	43/A	
Comm/P.Esercizi	VIA ANTONIO GRAMSCI	41	

##### ELEMENTI DECORATIVI DI PREGIO

##### INCONGRUITA'

Materiale	Tipo	Colore
Muratura	Rialzamento con terrazza a tasca	

##### CLASSIFICAZIONE DEL PIANO OPERATIVO

Classe 3 - Edifici o complessi di interesse architettonico

##### NOTE



## COMUNE DI FIESOLE

### RICOGNIZIONE DEL PATRIMONIO EDILIZIO ESISTENTE

DATA DELLA RICOGNIZIONE: 05/09/1997

TOPONIMO - LOCALITA': Fiesole

SEDIME PRESENTE AL: Presente al 1936/39

CATASTO Foglio: 0024 Part: 124, 59



#### Descrizione dell'edificio alla data della ricognizione

##### TIPO DI COPERTURA

A Falde

##### DESTINAZIONE D'USO

residenziale

Note:

##### DESTINAZIONE D'USO AL PIANO TERRA

Tipo	Via	Civico	Note
Ambulatorio veterinario	VIA PORTIGIANI	56	

#### ELEMENTI DECORATIVI DI PREGIO

#### INCONGRUITA'

#### CLASSIFICAZIONE DEL PIANO OPERATIVO

Classe 3 - Edifici o complessi di interesse architettonico

#### NOTE





## COMUNE DI FIESOLE

### RICOGNIZIONE DEL PATRIMONIO EDILIZIO ESISTENTE

DATA DELLA RICOGNIZIONE: 10/07/1997

TOPONIMO - LOCALITA': Fiesole

SEDIME PRESENTE AL: Presente al 1869

CATASTO Foglio: 0024 Part: 62, 65



#### Descrizione dell'edificio alla data della ricognizione

##### TIPO DI COPERTURA

A Falde

##### DESTINAZIONE D'USO

residenziale

Note:

##### DESTINAZIONE D'USO AL PIANO TERRA

Tipo	Via	Civico	Note
Comm/P.Esercizi	VIA ANTONIO GRAMSCI	49	
Fondi non rilev.	VIA ANTONIO GRAMSCI	47	

#### ELEMENTI DECORATIVI DI PREGIO

#### INCONGRUITA'

#### CLASSIFICAZIONE DEL PIANO OPERATIVO

Classe 3 - Edifici o complessi di interesse architettonico

#### NOTE



## COMUNE DI FIESOLE

### RICOGNIZIONE DEL PATRIMONIO EDILIZIO ESISTENTE

DATA DELLA RICOGNIZIONE: 04/11/1997

TOPONIMO - LOCALITA': Fiesole

SEDIME PRESENTE AL: Presente al 1902/04

CATASTO Foglio: 0024 Part: 123



#### Descrizione dell'edificio alla data della ricognizione

##### TIPO DI COPERTURA

Piana      A Falde

##### DESTINAZIONE D'USO

residenziale

Note:

##### DESTINAZIONE D'USO AL PIANO TERRA

Tipo	Via	Civico	Note
Fondi per autor.	VIA PORTIGIANI	58	
Artigianato	VIA PORTIGIANI	62	

#### ELEMENTI DECORATIVI DI PREGIO

##### INCONGRUITA'

Materiale	Tipo	Colore
Muratura	Soparaelevazione e terrazzo	

#### CLASSIFICAZIONE DEL PIANO OPERATIVO

Classe 3 - Edifici o complessi di interesse architettonico

#### NOTE



## COMUNE DI FIESOLE

### RICOGNIZIONE DEL PATRIMONIO EDILIZIO ESISTENTE

DATA DELLA RICOGNIZIONE: 05/09/1997

TOPONIMO - LOCALITA': Fiesole

SEDIME PRESENTE AL: Presente al 1936/39

CATASTO Foglio: 0024 Part: 60



#### Descrizione dell'edificio alla data della ricognizione

##### TIPO DI COPERTURA

A Falde

##### DESTINAZIONE D'USO

residenziale

Note:

##### DESTINAZIONE D'USO AL PIANO TERRA

Tipo	Via	Civico	Note
Fondi per autor.	VIA PORTIGIANI	64/A	
Fondi per autor.	VIA PORTIGIANI	64/B	
Fondi per autor.	VIA PORTIGIANI	64/C	

##### ELEMENTI DECORATIVI DI PREGIO

##### INCONGRUITA'

##### CLASSIFICAZIONE DEL PIANO OPERATIVO

Classe 3 - Edifici o complessi di interesse architettonico

##### NOTE



**COMUNE DI FIESOLE**  
**RICOGNIZIONE DEL PATRIMONIO EDILIZIO ESISTENTE**

DATA DELLA RICOGNIZIONE: 06/11/1997

TOPONIMO - LOCALITA': Fiesole

SEDIME PRESENTE AL: Presente al 1936/39

CATASTO Foglio: 0024 Part: 63



**Descrizione dell'edificio alla data della ricognizione**

**TIPO DI COPERTURA**

A Falde

**DESTINAZIONE D'USO**

residenziale

Note:

**DESTINAZIONE D'USO AL PIANO TERRA**

**ELEMENTI DECORATIVI DI PREGIO**

**INCONGRUITA'**

Materiale	Tipo	Colore
Muratura e metallo	Terrazze	

**CLASSIFICAZIONE DEL PIANO OPERATIVO**

Classe 3 - Edifici o complessi di interesse architettonico

**NOTE**



## COMUNE DI FIESOLE RICOGNIZIONE DEL PATRIMONIO EDILIZIO ESISTENTE

DATA DELLA RICOGNIZIONE: 09/07/1997

TOPONIMO - LOCALITA': Fiesole

SEDIME PRESENTE AL: Presente al 1869

CATASTO Foglio: 0024 Part: 64



### Descrizione dell'edificio alla data della ricognizione

#### TIPO DI COPERTURA

A Falde

#### DESTINAZIONE D'USO

residenziale

Note:

#### DESTINAZIONE D'USO AL PIANO TERRA

### ELEMENTI DECORATIVI DI PREGIO

#### INCONGRUITA'

##### Materiale Tipo

Plastica Chiusura parziale della torre con veneziane Grigio

##### Colore

### CLASSIFICAZIONE DEL PIANO OPERATIVO

Classe 2 - Edifici o complessi di rilevante valore storico-architettonico

### NOTE



## COMUNE DI FIESOLE RICOGNIZIONE DEL PATRIMONIO EDILIZIO ESISTENTE

DATA DELLA RICOGNIZIONE: 10/07/1997

TOPONIMO - LOCALITA': Fiesole

SEDIME PRESENTE AL: Presente al 1869

CATASTO Foglio: 0024 Part: 64



### Descrizione dell'edificio alla data della ricognizione

#### TIPO DI COPERTURA

A Falde

#### DESTINAZIONE D'USO

residenziale

Note:

#### DESTINAZIONE D'USO AL PIANO TERRA

Tipo	Via	Civico Note
Fondi non rilev.	VIA ANTONIO GRAMSCI	59

#### ELEMENTI DECORATIVI DI PREGIO

#### INCONGRUITA'

#### CLASSIFICAZIONE DEL PIANO OPERATIVO

Classe 3 - Edifici o complessi di interesse architettonico

#### NOTE



## COMUNE DI FIESOLE RICOGNIZIONE DEL PATRIMONIO EDILIZIO ESISTENTE

DATA DELLA RICOGNIZIONE: 20/06/1997

TOPONIMO - LOCALITA': Fiesole

SEDIME PRESENTE AL: Presente al 1936/39

CATASTO Foglio: 0024 Part: 63



### Descrizione dell'edificio alla data della ricognizione

#### TIPO DI COPERTURA

A Falde

#### DESTINAZIONE D'USO

residenziale

Note:

#### DESTINAZIONE D'USO AL PIANO TERRA

Tipo	Via	Civico	Note
Fondi non rilev.	VIA PORTIGIANI	68	
Fondi non rilev.	VIA PORTIGIANI	70	

#### ELEMENTI DECORATIVI DI PREGIO

#### INCONGRUITA'

#### CLASSIFICAZIONE DEL PIANO OPERATIVO

Classe 3 - Edifici o complessi di interesse architettonico

#### NOTE



## COMUNE DI FIESOLE

### RICOGNIZIONE DEL PATRIMONIO EDILIZIO ESISTENTE

DATA DELLA RICOGNIZIONE: 28/05/1997

TOPONIMO - LOCALITA': Fiesole

SEDIME PRESENTE AL: Presente al 1902/04

CATASTO Foglio: 0024 Part: 66



#### Descrizione dell'edificio alla data della ricognizione

##### TIPO DI COPERTURA

A Falde    Altro    Terrazzo

##### DESTINAZIONE D'USO

residenziale

Note:

##### DESTINAZIONE D'USO AL PIANO TERRA

Tipo	Via	Civico	Note
Fondi non rilev.	VIA ANTONIO GRAMSCI	24	
Comm/P.Esercizi	VIA ANTONIO GRAMSCI	26-30-32	
Residenza	VIA MASSICINI	2	

#### ELEMENTI DECORATIVI DI PREGIO


##### INCONGRUITA'

Materiale	Tipo	Colore
Muratura	Tamponatura delle finestre	Giallo
Muratura	Tamponatura della loggia	Giallo
Muratura	Terrazzo a tetto	

#### CLASSIFICAZIONE DEL PIANO OPERATIVO

Classe 2 - Edifici o complessi di rilevante valore storico-architettonico

#### NOTE





## COMUNE DI FIESOLE RICOGNIZIONE DEL PATRIMONIO EDILIZIO ESISTENTE

DATA DELLA RICOGNIZIONE: 28/05/1997

TOPONIMO - LOCALITA': Fiesole

SEDIME PRESENTE AL:

CATASTO Foglio: 0024 Part: 67



### Descrizione dell'edificio alla data della ricognizione

#### TIPO DI COPERTURA

A Falde

#### DESTINAZIONE D'USO

direzionale e di servizio

Note: Caserma Carabinieri

#### DESTINAZIONE D'USO AL PIANO TERRA

#### ELEMENTI DECORATIVI DI PREGIO

#### INCONGRUITA'

#### CLASSIFICAZIONE DEL PIANO OPERATIVO

corpo 81a: Classe 3 - Edifici o complessi di interesse architettonico; corpo 81b: Classe 4 - Edifici o complessi di modesto valore, neutri e/o compatibili rispetto al contesto

#### NOTE



## COMUNE DI FIESOLE RICOGNIZIONE DEL PATRIMONIO EDILIZIO ESISTENTE

DATA DELLA RICOGNIZIONE: 22/05/1997

TOPONIMO - LOCALITA': Fiesole

SEDIME PRESENTE AL: Presente al 1977

CATASTO Foglio: 0024 Part: 190



### Descrizione dell'edificio alla data della ricognizione

#### TIPO DI COPERTURA

Piana      A Falde

#### DESTINAZIONE D'USO

commerciale al dettaglio

Note:

#### DESTINAZIONE D'USO AL PIANO TERRA

Tipo	Via	Civico	Note
Comm/P.Esercizi	VIA ANTONIO GRAMSCI		

### ELEMENTI DECORATIVI DI PREGIO

### INCONGRUITA'

### CLASSIFICAZIONE DEL PIANO OPERATIVO

Classe 5.1 - Edifici o complessi di nullo valore, detrattori dei caratteri del contesto

### NOTE



## COMUNE DI FIESOLE RICOGNIZIONE DEL PATRIMONIO EDILIZIO ESISTENTE

DATA DELLA RICOGNIZIONE: 22/05/1997

TOPONIMO - LOCALITA': Fiesole

SEDIME PRESENTE AL: Presente al 1902/04

CATASTO Foglio: 0024 Part: 139, 69



### Descrizione dell'edificio alla data della ricognizione

#### TIPO DI COPERTURA

A Falde

#### DESTINAZIONE D'USO

residenziale

Note:

#### DESTINAZIONE D'USO AL PIANO TERRA

Tipo	Via	Civico	Note
Comm/P.Esercizi	VIA ANTONIO GRAMSCI	18	
Comm/P.Esercizi	VIA ANTONIO GRAMSCI	14	

#### ELEMENTI DECORATIVI DI PREGIO

#### INCONGRUITA'

#### CLASSIFICAZIONE DEL PIANO OPERATIVO

Classe 3 - Edifici o complessi di interesse architettonico

#### NOTE



## COMUNE DI FIESOLE RICOGNIZIONE DEL PATRIMONIO EDILIZIO ESISTENTE

DATA DELLA RICOGNIZIONE: 22/05/1997

TOPONIMO - LOCALITA': Fiesole

SEDIME PRESENTE AL: Presente al 1902/04

CATASTO Foglio: 0024 Part: 70



### Descrizione dell'edificio alla data della ricognizione

#### TIPO DI COPERTURA

A Falde

#### DESTINAZIONE D'USO

residenziale

Note:

#### DESTINAZIONE D'USO AL PIANO TERRA

Tipo	Via	Civico	Note
Comm/P.Esercizi	VIA ANTONIO GRAMSCI	12	
Comm/P.Esercizi	VIA ANTONIO GRAMSCI	8	

#### ELEMENTI DECORATIVI DI PREGIO

#### INCONGRUITA'

#### CLASSIFICAZIONE DEL PIANO OPERATIVO

Classe 3 - Edifici o complessi di interesse architettonico

#### NOTE



## COMUNE DI FIESOLE RICOGNIZIONE DEL PATRIMONIO EDILIZIO ESISTENTE

DATA DELLA RICOGNIZIONE: 22/05/1997

TOPONIMO - LOCALITA': Fiesole

SEDIME PRESENTE AL: Presente al 1902/04

CATASTO Foglio: 0024 Part: 70, 71, 72



### Descrizione dell'edificio alla data della ricognizione

#### TIPO DI COPERTURA

A Falde

#### DESTINAZIONE D'USO

direzionale e di servizio

Note: Banca

#### DESTINAZIONE D'USO AL PIANO TERRA

Tipo	Via	Civico	Note
------	-----	--------	------

Terziario	VIA ANTONIO GRAMSCI		
-----------	---------------------	--	--

#### ELEMENTI DECORATIVI DI PREGIO

#### INCONGRUITA'

#### CLASSIFICAZIONE DEL PIANO OPERATIVO

Classe 3 - Edifici o complessi di interesse architettonico

#### NOTE



## COMUNE DI FIESOLE RICOGNIZIONE DEL PATRIMONIO EDILIZIO ESISTENTE

DATA DELLA RICOGNIZIONE: 28/05/1997

TOPONIMO - LOCALITA': Fiesole

SEDIME PRESENTE AL: Presente al 1965

CATASTO Foglio: 0024 Part: 136



### Descrizione dell'edificio alla data della ricognizione

#### TIPO DI COPERTURA

A Falde

#### DESTINAZIONE D'USO

residenziale

Note:

#### DESTINAZIONE D'USO AL PIANO TERRA

#### ELEMENTI DECORATIVI DI PREGIO

##### Materiale Tipo

Legno Cassettonato sotto gronda

#### INCONGRUITA'

#### CLASSIFICAZIONE DEL PIANO OPERATIVO

Classe 4 - Edifici o complessi di modesto valore, neutri e/o compatibili rispetto al contesto

#### NOTE



## COMUNE DI FIESOLE RICOGNIZIONE DEL PATRIMONIO EDILIZIO ESISTENTE

DATA DELLA RICOGNIZIONE: 03/06/1997

TOPONIMO - LOCALITA': Fiesole

SEDIME PRESENTE AL: Presente al 1936/39

CATASTO Foglio: 0024 Part: 139



### Descrizione dell'edificio alla data della ricognizione

#### TIPO DI COPERTURA

Piana      A Falde

#### DESTINAZIONE D'USO

residenziale

Note:

#### DESTINAZIONE D'USO AL PIANO TERRA

#### ELEMENTI DECORATIVI DI PREGIO

#### INCONGRUITA'

##### Materiale Tipo

Muratura      Sopraelevazione e modifica copertura

##### Colore

#### CLASSIFICAZIONE DEL PIANO OPERATIVO

Classe 4 - Edifici o complessi di modesto valore, neutri e/o compatibili rispetto al contesto

#### NOTE



## COMUNE DI FIESOLE RICOGNIZIONE DEL PATRIMONIO EDILIZIO ESISTENTE

DATA DELLA RICOGNIZIONE: 28/05/1997

TOPONIMO - LOCALITA': Fiesole

SEDIME PRESENTE AL: Presente al 1985

CATASTO Foglio: 0024 Part: 190



### Descrizione dell'edificio alla data della ricognizione

#### TIPO DI COPERTURA

Piana

#### DESTINAZIONE D'USO

residenziale

Note:

#### DESTINAZIONE D'USO AL PIANO TERRA

Tipo	Via	Civico	Note
Fondi per autor.	VIA MASSICINI		
Locali tecnici	VIA MASSICINI		

#### ELEMENTI DECORATIVI DI PREGIO

#### INCONGRUITA'

#### CLASSIFICAZIONE DEL PIANO OPERATIVO

Classe 4 - Edifici o complessi di modesto valore, neutri e/o compatibili rispetto al contesto

#### NOTE





## COMUNE DI FIESOLE RICOGNIZIONE DEL PATRIMONIO EDILIZIO ESISTENTE

DATA DELLA RICOGNIZIONE: 28/05/1997

TOPONIMO - LOCALITA': Fiesole

SEDIME PRESENTE AL: Presente al 1869

CATASTO Foglio: 0024 Part: 74



### Descrizione dell'edificio alla data della ricognizione

#### TIPO DI COPERTURA

A Falde

#### DESTINAZIONE D'USO

residenziale

Note:

#### DESTINAZIONE D'USO AL PIANO TERRA

#### ELEMENTI DECORATIVI DI PREGIO

#### INCONGRUITA'

Materiale	Tipo	Colore
Intonaco	Basamento	Grigio

#### CLASSIFICAZIONE DEL PIANO OPERATIVO

Classe 2 - Edifici o complessi di rilevante valore storico-architettonico

#### NOTE



## COMUNE DI FIESOLE RICOGNIZIONE DEL PATRIMONIO EDILIZIO ESISTENTE

DATA DELLA RICOGNIZIONE: 14/05/1997

TOPONIMO - LOCALITA': Fiesole

SEDIME PRESENTE AL:

CATASTO Foglio: 0024 Part: 81



### Descrizione dell'edificio alla data della ricognizione

#### TIPO DI COPERTURA

A Falde

#### DESTINAZIONE D'USO

direzionale e di servizio

Note: Attrezzature tecniche

#### DESTINAZIONE D'USO AL PIANO TERRA

#### ELEMENTI DECORATIVI DI PREGIO

##### Materiale      Tipo

Pietra e muratura      Nicchia con fontana

#### INCONGRUITA'

##### Materiale      Tipo      Colore

Muratura      Locali tecnici      Crema

#### CLASSIFICAZIONE DEL PIANO OPERATIVO

Classe 1 - Edifici o complessi di rilevante valore morfotipologico, storico, culturale e gli edifici pubblici con più di 70 anni

#### NOTE



## COMUNE DI FIESOLE RICOGNIZIONE DEL PATRIMONIO EDILIZIO ESISTENTE

DATA DELLA RICOGNIZIONE: 03/06/1997

TOPONIMO - LOCALITA': Fiesole

SEDIME PRESENTE AL: Presente al 1869

CATASTO Foglio: 0024 Part: 82



### Descrizione dell'edificio alla data della ricognizione

#### TIPO DI COPERTURA

A Falde

#### DESTINAZIONE D'USO

direzionale e di servizio

Note: Uffici comunali

#### DESTINAZIONE D'USO AL PIANO TERRA

#### ELEMENTI DECORATIVI DI PREGIO

#### INCONGRUITA'

#### CLASSIFICAZIONE DEL PIANO OPERATIVO

Classe 1 - Edifici o complessi di rilevante valore morfotipologico, storico, culturale e gli edifici pubblici con più di 70 anni

#### NOTE



## COMUNE DI FIESOLE RICOGNIZIONE DEL PATRIMONIO EDILIZIO ESISTENTE

DATA DELLA RICOGNIZIONE: 03/06/1997

TOPONIMO - LOCALITA': Fiesole

SEDIME PRESENTE AL:

CATASTO Foglio: 0024 Part: 83



### Descrizione dell'edificio alla data della ricognizione

#### TIPO DI COPERTURA

A Falde

#### DESTINAZIONE D'USO

direzionale e di servizio

Note: Casa comunale

#### DESTINAZIONE D'USO AL PIANO TERRA

### ELEMENTI DECORATIVI DI PREGIO

#### Materiale Tipo

Pietra      Stemmi e bassorilievi

#### INCONGRUITA'

### CLASSIFICAZIONE DEL PIANO OPERATIVO

Classe 1 - Edifici o complessi di rilevante valore morfotipologico, storico, culturale e gli edifici pubblici con più di 70 anni

#### NOTE



## COMUNE DI FIESOLE RICOGNIZIONE DEL PATRIMONIO EDILIZIO ESISTENTE

DATA DELLA RICOGNIZIONE: 03/06/1997

TOPONIMO - LOCALITA': Fiesole

SEDIME PRESENTE AL: Presente al 1869

CATASTO Foglio: 0024 Part: B



### Descrizione dell'edificio alla data della ricognizione

#### TIPO DI COPERTURA

A Falde

#### DESTINAZIONE D'USO

direzionale e di servizio

Note: Religiosa

#### DESTINAZIONE D'USO AL PIANO TERRA

Tipo Via Civico Note

Residenza

#### ELEMENTI DECORATIVI DI PREGIO

#### INCONGRUITA'

#### CLASSIFICAZIONE DEL PIANO OPERATIVO

Classe 1 - Edifici o complessi di rilevante valore morfotipologico, storico, culturale e gli edifici pubblici con più di 70 anni

#### NOTE



## COMUNE DI FIESOLE RICOGNIZIONE DEL PATRIMONIO EDILIZIO ESISTENTE

DATA DELLA RICOGNIZIONE: 22/06/2000 08:19:33

TOPONIMO - LOCALITA': Fiesole

SEDIME PRESENTE AL: Presente al 1869

CATASTO Foglio: 0024 Part: 85, 87, B



### Descrizione dell'edificio alla data della ricognizione

#### TIPO DI COPERTURA

A Falde

#### DESTINAZIONE D'USO

residenziale

Note:

#### DESTINAZIONE D'USO AL PIANO TERRA

#### ELEMENTI DECORATIVI DI PREGIO

#### INCONGRUITA'

#### CLASSIFICAZIONE DEL PIANO OPERATIVO

Classe 1 - Edifici o complessi di rilevante valore morfotipologico, storico, culturale e gli edifici pubblici con più di 70 anni

#### NOTE



## COMUNE DI FIESOLE RICOGNIZIONE DEL PATRIMONIO EDILIZIO ESISTENTE

DATA DELLA RICOGNIZIONE: 28/05/1997

TOPONIMO - LOCALITA': Fiesole

SEDIME PRESENTE AL: Presente al 1965

CATASTO Foglio: 0024 Part: 88



### Descrizione dell'edificio alla data della ricognizione

#### TIPO DI COPERTURA

Piana

#### DESTINAZIONE D'USO

garage

Note:

#### DESTINAZIONE D'USO AL PIANO TERRA

#### ELEMENTI DECORATIVI DI PREGIO

#### INCONGRUITA'

#### CLASSIFICAZIONE DEL PIANO OPERATIVO

Classe 5.1 - Edifici o complessi di nullo valore, detrattori dei caratteri del contesto

#### NOTE



## COMUNE DI FIESOLE RICOGNIZIONE DEL PATRIMONIO EDILIZIO ESISTENTE

DATA DELLA RICOGNIZIONE: 28/05/1997

TOPONIMO - LOCALITA': Fiesole

SEDIME PRESENTE AL: Presente al 1869

CATASTO Foglio: 0024 Part: 88



### Descrizione dell'edificio alla data della ricognizione

#### TIPO DI COPERTURA

A Falde

#### DESTINAZIONE D'USO

residenziale

Note:

#### DESTINAZIONE D'USO AL PIANO TERRA

#### ELEMENTI DECORATIVI DI PREGIO

#### INCONGRUITA'

#### CLASSIFICAZIONE DEL PIANO OPERATIVO

Classe 2 - Edifici o complessi di rilevante valore storico-architettonico

#### NOTE





## COMUNE DI FIESOLE RICOGNIZIONE DEL PATRIMONIO EDILIZIO ESISTENTE

DATA DELLA RICOGNIZIONE: 28/05/1997

TOPONIMO - LOCALITA': Fiesole

SEDIME PRESENTE AL:

CATASTO Foglio: 0024 Part: 89



### Descrizione dell'edificio alla data della ricognizione

#### TIPO DI COPERTURA

A Falde

#### DESTINAZIONE D'USO

residenziale

Note:

#### DESTINAZIONE D'USO AL PIANO TERRA

#### ELEMENTI DECORATIVI DI PREGIO

##### Materiale Tipo

Legno Sottogronda in cassettonato

#### INCONGRUITA'

Materiale	Tipo	Colore
Legno e vetro	Chiusure	
Legno e vetro	Apertura finestre e tetti	

#### CLASSIFICAZIONE DEL PIANO OPERATIVO

corpo 96a: Classe 3 - Edifici o complessi di interesse architettonico; corpo 96b: Classe 5.1 - Edifici o complessi di nullo valore, detrattori dei caratteri del contesto

#### NOTE



## COMUNE DI FIESOLE RICOGNIZIONE DEL PATRIMONIO EDILIZIO ESISTENTE

DATA DELLA RICOGNIZIONE: 10/12/1997

TOPONIMO - LOCALITA': Fiesole

SEDIME PRESENTE AL: Presente al 1904; ampliamenti presenti al 1962/65

CATASTO Foglio: 0024 Part: 90



### Descrizione dell'edificio alla data della ricognizione

#### TIPO DI COPERTURA

Piana                                  Altro

#### DESTINAZIONE D'USO

residenziale

Note:

#### DESTINAZIONE D'USO AL PIANO TERRA

#### ELEMENTI DECORATIVI DI PREGIO

#### INCONGRUITA'

Materiale	Tipo	Colore
-----------	------	--------

Lastricato	Terrazzo copertura	
------------	--------------------	--

#### CLASSIFICAZIONE DEL PIANO OPERATIVO

corpo 97a: Classe 3 - Edifici o complessi di interesse architettonico; corpo 97b: Classe 5.1 - Edifici o complessi di nullo valore, detrattori dei caratteri del contesto

#### NOTE



## COMUNE DI FIESOLE RICOGNIZIONE DEL PATRIMONIO EDILIZIO ESISTENTE

DATA DELLA RICOGNIZIONE: 28/05/1997

TOPONIMO - LOCALITA': Fiesole

SEDIME PRESENTE AL: Presente al 1902/04

CATASTO Foglio: 0024 Part: 91



### Descrizione dell'edificio alla data della ricognizione

#### TIPO DI COPERTURA

A Falde

#### DESTINAZIONE D'USO

residenziale

Note:

#### DESTINAZIONE D'USO AL PIANO TERRA

#### ELEMENTI DECORATIVI DI PREGIO

#### INCONGRUITA'

Materiale	Tipo	Colore
Muratura	Terrazzo a tetto	Bianco

#### CLASSIFICAZIONE DEL PIANO OPERATIVO

Classe 2 - Edifici o complessi di rilevante valore storico-architettonico

#### NOTE



## COMUNE DI FIESOLE RICOGNIZIONE DEL PATRIMONIO EDILIZIO ESISTENTE

DATA DELLA RICOGNIZIONE: 27/05/1997

TOPONIMO - LOCALITA': Fiesole

SEDIME PRESENTE AL: Presente al 1869

CATASTO Foglio: 0024 Part: 94



### Descrizione dell'edificio alla data della ricognizione

#### TIPO DI COPERTURA

A Falde

#### DESTINAZIONE D'USO

residenziale

Note:

#### DESTINAZIONE D'USO AL PIANO TERRA

#### ELEMENTI DECORATIVI DI PREGIO

##### Materiale Tipo

Muratura Tabernacolo

##### INCONGRUITA'

##### Materiale Tipo Colore

Cotto Timpani

#### CLASSIFICAZIONE DEL PIANO OPERATIVO

Classe 2 - Edifici o complessi di rilevante valore storico-architettonico

#### NOTE



# COMUNE DI FIESOLE

## RICOGNIZIONE DEL PATRIMONIO EDILIZIO ESISTENTE

DATA DELLA RICOGNIZIONE: 27/05/1997

TOPONIMO - LOCALITA': Fiesole

SEDIME PRESENTE AL: Presente al 1936/39

CATASTO Foglio: 0024 Part: 97



### Descrizione dell'edificio alla data della ricognizione

#### TIPO DI COPERTURA

A Falde

#### DESTINAZIONE D'USO

residenziale

Note:

#### DESTINAZIONE D'USO AL PIANO TERRA

#### ELEMENTI DECORATIVI DI PREGIO

#### INCONGRUITA'

#### CLASSIFICAZIONE DEL PIANO OPERATIVO

Classe 2 - Edifici o complessi di rilevante valore storico-architettonico

#### NOTE



## COMUNE DI FIESOLE RICOGNIZIONE DEL PATRIMONIO EDILIZIO ESISTENTE

DATA DELLA RICOGNIZIONE: 27/05/1997

TOPONIMO - LOCALITA': Fiesole

SEDIME PRESENTE AL: Presente al 1936/39

CATASTO Foglio: 0024 Part: 115, 179



### Descrizione dell'edificio alla data della ricognizione

#### TIPO DI COPERTURA

A Falde

#### DESTINAZIONE D'USO

residenziale

Note:

#### DESTINAZIONE D'USO AL PIANO TERRA

### ELEMENTI DECORATIVI DI PREGIO

#### INCONGRUITA'

Materiale	Tipo	Colore
Alluminio Anodizzato	Chiusura delle logge	
Mattoni a faccia vista	Terrazzo	Rosso
Metallo	Scala esterna a chiocciola	Grigio
Metallo e vetro	Veranda	
Muratura e metallo	Terrazzo con ringhiera	
Muratura	Magazzino	

#### CLASSIFICAZIONE DEL PIANO OPERATIVO

Classe 3 - Edifici o complessi di interesse architettonico

#### NOTE



## COMUNE DI FIESOLE RICOGNIZIONE DEL PATRIMONIO EDILIZIO ESISTENTE

DATA DELLA RICOGNIZIONE: 10/12/1997

TOPONIMO - LOCALITA': Fiesole

SEDIME PRESENTE AL: Presente al 1936/39

CATASTO Foglio: 0024 Part: 127



### Descrizione dell'edificio alla data della ricognizione

#### TIPO DI COPERTURA

A Falde

#### DESTINAZIONE D'USO

residenziale

Note:

#### DESTINAZIONE D'USO AL PIANO TERRA

#### ELEMENTI DECORATIVI DI PREGIO

#### INCONGRUITA'

#### CLASSIFICAZIONE DEL PIANO OPERATIVO

Classe 3 - Edifici o complessi di interesse architettonico

#### NOTE



## COMUNE DI FIESOLE RICOGNIZIONE DEL PATRIMONIO EDILIZIO ESISTENTE

DATA DELLA RICOGNIZIONE: 27/05/1997

TOPONIMO - LOCALITA': Fiesole

SEDIME PRESENTE AL: Presente al 1869

CATASTO Foglio: 0024 Part: 101



### Descrizione dell'edificio alla data della ricognizione

#### TIPO DI COPERTURA

A Falde

#### DESTINAZIONE D'USO

residenziale

Note:

#### DESTINAZIONE D'USO AL PIANO TERRA

#### ELEMENTI DECORATIVI DI PREGIO

##### Materiale Tipo

Intonaco Stemma

#### INCONGRUITA'

#### CLASSIFICAZIONE DEL PIANO OPERATIVO

Classe 3 - Edifici o complessi di interesse architettonico

#### NOTE





## COMUNE DI FIESOLE RICOGNIZIONE DEL PATRIMONIO EDILIZIO ESISTENTE

DATA DELLA RICOGNIZIONE: 27/05/1997

TOPONIMO - LOCALITA': Fiesole

SEDIME PRESENTE AL: Presente al 1869

CATASTO Foglio: 0024 Part: 102



### Descrizione dell'edificio alla data della ricognizione

#### TIPO DI COPERTURA

A Falde

#### DESTINAZIONE D'USO

residenziale

Note:

#### DESTINAZIONE D'USO AL PIANO TERRA

#### ELEMENTI DECORATIVI DI PREGIO

#### INCONGRUITA'

#### CLASSIFICAZIONE DEL PIANO OPERATIVO

Classe 3 - Edifici o complessi di interesse architettonico

#### NOTE



## COMUNE DI FIESOLE RICOGNIZIONE DEL PATRIMONIO EDILIZIO ESISTENTE

DATA DELLA RICOGNIZIONE: 03/06/1997

TOPONIMO - LOCALITA': Fiesole

SEDIME PRESENTE AL: Presente al 1902/04

CATASTO Foglio: 0024 Part: 103, 104



### Descrizione dell'edificio alla data della ricognizione

#### TIPO DI COPERTURA

Piana      A Falde

#### DESTINAZIONE D'USO

residenziale

Note:

#### DESTINAZIONE D'USO AL PIANO TERRA

#### ELEMENTI DECORATIVI DI PREGIO

#### INCONGRUITA'

#### CLASSIFICAZIONE DEL PIANO OPERATIVO

Classe 1 - Edifici o complessi di rilevante valore morfotipologico, storico, culturale e gli edifici pubblici con più di 70 anni

#### NOTE



## COMUNE DI FIESOLE RICOGNIZIONE DEL PATRIMONIO EDILIZIO ESISTENTE

DATA DELLA RICOGNIZIONE: 03/06/1997

TOPONIMO - LOCALITA': Fiesole

SEDIME PRESENTE AL: Presente al 1902/04

CATASTO Foglio: 0024 Part: 106, 203



### Descrizione dell'edificio alla data della ricognizione

#### TIPO DI COPERTURA

A Falde

#### DESTINAZIONE D'USO

commerciale al dettaglio

Note:

#### DESTINAZIONE D'USO AL PIANO TERRA

#### ELEMENTI DECORATIVI DI PREGIO

#### INCONGRUITA'

#### CLASSIFICAZIONE DEL PIANO OPERATIVO

Classe 3 - Edifici o complessi di interesse architettonico

#### NOTE



## COMUNE DI FIESOLE RICOGNIZIONE DEL PATRIMONIO EDILIZIO ESISTENTE

DATA DELLA RICOGNIZIONE: 03/06/1997

TOPONIMO - LOCALITA': Fiesole

SEDIME PRESENTE AL:

CATASTO Foglio: 0024 Part: 107, 148



### Descrizione dell'edificio alla data della ricognizione

#### TIPO DI COPERTURA

Piana      A Falde

#### DESTINAZIONE D'USO

turistico-ricettiva

Note:

#### DESTINAZIONE D'USO AL PIANO TERRA

### ELEMENTI DECORATIVI DI PREGIO

#### INCONGRUITA'

Materiale	Tipo	Colore
-----------	------	--------

Muratura	Corpi aggiunti	
----------	----------------	--

### CLASSIFICAZIONE DEL PIANO OPERATIVO

corpo 108a: Classe 3 - Edifici o complessi di interesse architettonico; corpo 108b: Classe 5 - Edifici o complessi di nullo valore, non in contrasto con i caratteri del contesto

### NOTE



## COMUNE DI FIESOLE RICOGNIZIONE DEL PATRIMONIO EDILIZIO ESISTENTE

DATA DELLA RICOGNIZIONE: 03/06/1997

TOPONIMO - LOCALITA': Fiesole

SEDIME PRESENTE AL:

CATASTO Foglio: 0024 Part: 110, 149



### Descrizione dell'edificio alla data della ricognizione

#### TIPO DI COPERTURA

A Falde

#### DESTINAZIONE D'USO

commerciale al dettaglio

Note:

#### DESTINAZIONE D'USO AL PIANO TERRA

Tipo	Via	Civico	Note
Comm/P.Esercizi	PIAZZA MINO	40	
Comm/P.Esercizi	PIAZZA MINO	42	
Fondi per autor.	VIA ANGELICO	5	
Comm/P.Esercizi	PIAZZA MINO	44	

#### ELEMENTI DECORATIVI DI PREGIO

#### INCONGRUITA'

Materiale	Tipo	Colore
Metallo e vetro	Avancorpo del bar	
Metallo e tela	Tettoia del bar	

#### CLASSIFICAZIONE DEL PIANO OPERATIVO

corpo 109a: Classe 3 - Edifici o complessi di interesse architettonico; corpo 109b: Classe 5 - Edifici o complessi di nullo valore, non in contrasto con i caratteri del contesto

#### NOTE



## COMUNE DI FIESOLE

### RICOGNIZIONE DEL PATRIMONIO EDILIZIO ESISTENTE

DATA DELLA RICOGNIZIONE: 03/06/1997

TOPONIMO - LOCALITA': Fiesole

SEDIME PRESENTE AL: Presente al 1869; ampliamenti presenti al 1904

CATASTO Foglio: 0024 Part: 110



#### Descrizione dell'edificio alla data della ricognizione

##### TIPO DI COPERTURA

Piana

##### DESTINAZIONE D'USO

commerciale al dettaglio

Note:

##### DESTINAZIONE D'USO AL PIANO TERRA

Tipo	Via	Civico	Note
Comm/P.Esercizi	VIA ANGELICO	1-3	

#### ELEMENTI DECORATIVI DI PREGIO

#### INCONGRUITA'

#### CLASSIFICAZIONE DEL PIANO OPERATIVO

Classe 2 - Edifici o complessi di rilevante valore storico-architettonico

#### NOTE



## COMUNE DI FIESOLE RICOGNIZIONE DEL PATRIMONIO EDILIZIO ESISTENTE

DATA DELLA RICOGNIZIONE: 03/06/1997

TOPONIMO - LOCALITA': Fiesole

SEDIME PRESENTE AL: Presente al 1936/39

CATASTO Foglio: 0024 Part: 111



### Descrizione dell'edificio alla data della ricognizione

#### TIPO DI COPERTURA

A Falde

#### DESTINAZIONE D'USO

residenziale

Note:

#### DESTINAZIONE D'USO AL PIANO TERRA

#### ELEMENTI DECORATIVI DI PREGIO

#### INCONGRUITA'

**Materiale Tipo Colore**

Muratura Abbaino Giallo-Crema

#### CLASSIFICAZIONE DEL PIANO OPERATIVO

Classe 3 - Edifici o complessi di interesse architettonico

#### NOTE



**COMUNE DI FIESOLE**  
**RICOGNIZIONE DEL PATRIMONIO EDILIZIO ESISTENTE**

DATA DELLA RICOGNIZIONE: 27/05/1997

TOPONIMO - LOCALITA': Fiesole

SEDIME PRESENTE AL: Presente al 1869

CATASTO Foglio: 0024 Part: 118



**Descrizione dell'edificio alla data della ricognizione**

**TIPO DI COPERTURA**

A Falde

**DESTINAZIONE D'USO**

residenziale

Note:

**DESTINAZIONE D'USO AL PIANO TERRA**

**ELEMENTI DECORATIVI DI PREGIO**

**INCONGRUITA'**

<b>Materiale</b>	<b>Tipo</b>	<b>Colore</b>
Metallo	Chiusura della loggia con infissi	Grigio

**CLASSIFICAZIONE DEL PIANO OPERATIVO**

Classe 3 - Edifici o complessi di interesse architettonico

**NOTE**





## COMUNE DI FIESOLE RICOGNIZIONE DEL PATRIMONIO EDILIZIO ESISTENTE

DATA DELLA RICOGNIZIONE: 27/05/1997

TOPONIMO - LOCALITA': Fiesole

SEDIME PRESENTE AL: Presente al 1869

CATASTO Foglio: 0024 Part: 118, 119, 121



### Descrizione dell'edificio alla data della ricognizione

#### TIPO DI COPERTURA

A Falde

#### DESTINAZIONE D'USO

residenziale

Note:

#### DESTINAZIONE D'USO AL PIANO TERRA

#### ELEMENTI DECORATIVI DI PREGIO

#### INCONGRUITA'

Materiale	Tipo	Colore
-----------	------	--------

Muratura	Terrazze	
----------	----------	--

#### CLASSIFICAZIONE DEL PIANO OPERATIVO

Classe 3 - Edifici o complessi di interesse architettonico

#### NOTE



## COMUNE DI FIESOLE RICOGNIZIONE DEL PATRIMONIO EDILIZIO ESISTENTE

DATA DELLA RICOGNIZIONE: 27/05/1997

TOPONIMO - LOCALITA': Fiesole

SEDIME PRESENTE AL: Presente al 1869

CATASTO Foglio: 0024 Part: 121



### Descrizione dell'edificio alla data della ricognizione

#### TIPO DI COPERTURA

A Falde

#### DESTINAZIONE D'USO

residenziale

Note:

#### DESTINAZIONE D'USO AL PIANO TERRA

#### ELEMENTI DECORATIVI DI PREGIO

#### INCONGRUITA'

#### CLASSIFICAZIONE DEL PIANO OPERATIVO

Classe 3 - Edifici o complessi di interesse architettonico

#### NOTE



## COMUNE DI FIESOLE

### RICOGNIZIONE DEL PATRIMONIO EDILIZIO ESISTENTE

DATA DELLA RICOGNIZIONE: 27/05/1997

TOPONIMO - LOCALITA': Fiesole

SEDIME PRESENTE AL: Presente al 1869

CATASTO Foglio: 0024 Part: 121



#### Descrizione dell'edificio alla data della ricognizione

##### TIPO DI COPERTURA

Piana          A Falde

##### DESTINAZIONE D'USO

residenziale

Note:

##### DESTINAZIONE D'USO AL PIANO TERRA

#### ELEMENTI DECORATIVI DI PREGIO

##### INCONGRUITA'

Materiale	Tipo	Colore
Coppi	Tettini	
Alluminio	Infisso all'accesso numero 36	
Plastica	Tettoia	

#### CLASSIFICAZIONE DEL PIANO OPERATIVO

Classe 3 - Edifici o complessi di interesse architettonico

#### NOTE



**COMUNE DI FIESOLE**  
**RICOGNIZIONE DEL PATRIMONIO EDILIZIO ESISTENTE**

DATA DELLA RICOGNIZIONE: 11/12/1997

TOPONIMO - LOCALITA': Fiesole

SEDIME PRESENTE AL:

CATASTO Foglio: 0024 Part: 132



**Descrizione dell'edificio alla data della ricognizione**

**TIPO DI COPERTURA**

**DESTINAZIONE D'USO**

Note:

**DESTINAZIONE D'USO AL PIANO TERRA**

**ELEMENTI DECORATIVI DI PREGIO**

**INCONGRUITA'**

**CLASSIFICAZIONE DEL PIANO OPERATIVO**

Classe 3 - Edifici o complessi di interesse architettonico

**NOTE**



## COMUNE DI FIESOLE RICOGNIZIONE DEL PATRIMONIO EDILIZIO ESISTENTE

DATA DELLA RICOGNIZIONE: 28/06/2000

TOPONIMO - LOCALITA': Fiesole

SEDIME PRESENTE AL: Presente al 1936/39

CATASTO Foglio: 0024 Part: 130



### Descrizione dell'edificio alla data della ricognizione

#### TIPO DI COPERTURA

A Falde

#### DESTINAZIONE D'USO

residenziale

Note:

#### DESTINAZIONE D'USO AL PIANO TERRA

#### ELEMENTI DECORATIVI DI PREGIO

#### INCONGRUITA'

#### CLASSIFICAZIONE DEL PIANO OPERATIVO

Classe 2 - Edifici o complessi di rilevante valore storico-architettonico

#### NOTE



## COMUNE DI FIESOLE

### RICOGNIZIONE DEL PATRIMONIO EDILIZIO ESISTENTE

DATA DELLA RICOGNIZIONE: 10/07/1997

TOPONIMO - LOCALITA': Fiesole

SEDIME PRESENTE AL: Presente al 1869

CATASTO Foglio: 0025 Part: 5



#### Descrizione dell'edificio alla data della ricognizione

##### TIPO DI COPERTURA

Piana      A Falde

##### DESTINAZIONE D'USO

residenziale

Note:

##### DESTINAZIONE D'USO AL PIANO TERRA

Tipo	Via	Civico Note
Comm/P.Esercizi	VIA ANTONIO GRAMSCI	61

#### ELEMENTI DECORATIVI DI PREGIO

##### INCONGRUITA'

Materiale	Tipo	Colore
Muratura	Finestra tamponata	

#### CLASSIFICAZIONE DEL PIANO OPERATIVO

Classe 3 - Edifici o complessi di interesse architettonico

#### NOTE



## COMUNE DI FIESOLE RICOGNIZIONE DEL PATRIMONIO EDILIZIO ESISTENTE

DATA DELLA RICOGNIZIONE: 10/07/1997

TOPONIMO - LOCALITA': Fiesole

SEDIME PRESENTE AL: Presente al 1869

CATASTO Foglio: 0025 Part: 5



### Descrizione dell'edificio alla data della ricognizione

#### TIPO DI COPERTURA

A Falde

#### DESTINAZIONE D'USO

residenziale

Note:

#### DESTINAZIONE D'USO AL PIANO TERRA

Tipo	Via	Civico	Note
Fondi non rilev.	VIA ANTONIO GRAMSCI	67	

#### ELEMENTI DECORATIVI DI PREGIO

#### INCONGRUITA'

#### CLASSIFICAZIONE DEL PIANO OPERATIVO

Classe 3 - Edifici o complessi di interesse architettonico

#### NOTE



**COMUNE DI FIESOLE**  
**RICOGNIZIONE DEL PATRIMONIO EDILIZIO ESISTENTE**

DATA DELLA RICOGNIZIONE: 11/12/1997

TOPONIMO - LOCALITA': Fiesole

SEDIME PRESENTE AL: Presente al 1869

CATASTO Foglio: 0025 Part: 6



**Descrizione dell'edificio alla data della ricognizione**

**TIPO DI COPERTURA**

A Falde

**DESTINAZIONE D'USO**

residenziale

Note:

**DESTINAZIONE D'USO AL PIANO TERRA**

<b>Tipo</b>	<b>Via</b>	<b>Civico</b>	<b>Note</b>
Comm/P.Esercizi	PIAZZA DEL GHIRLANDAIO	7	

**ELEMENTI DECORATIVI DI PREGIO**

**INCONGRUITA'**

**CLASSIFICAZIONE DEL PIANO OPERATIVO**

Classe 3 - Edifici o complessi di interesse architettonico

**NOTE**





## COMUNE DI FIESOLE RICOGNIZIONE DEL PATRIMONIO EDILIZIO ESISTENTE

DATA DELLA RICOGNIZIONE: 03/07/1997

TOPONIMO - LOCALITA': Fiesole

SEDIME PRESENTE AL: Presente al 1936/39

CATASTO Foglio: 0025 Part: 8



### Descrizione dell'edificio alla data della ricognizione

#### TIPO DI COPERTURA

A Falde

#### DESTINAZIONE D'USO

magazzino

Note: magazzino ad uso privato della residenza

#### DESTINAZIONE D'USO AL PIANO TERRA

#### ELEMENTI DECORATIVI DI PREGIO

#### INCONGRUITA'

#### CLASSIFICAZIONE DEL PIANO OPERATIVO

Classe 3 - Edifici o complessi di interesse architettonico

#### NOTE



**COMUNE DI FIESOLE**  
**RICOGNIZIONE DEL PATRIMONIO EDILIZIO ESISTENTE**

DATA DELLA RICOGNIZIONE: 03/07/1997

TOPONIMO - LOCALITA': Fiesole

SEDIME PRESENTE AL: Presente al 1869

CATASTO Foglio: 0025 Part: 9



**Descrizione dell'edificio alla data della ricognizione**

**TIPO DI COPERTURA**

A Falde

**DESTINAZIONE D'USO**

residenziale

Note:

**DESTINAZIONE D'USO AL PIANO TERRA**

**ELEMENTI DECORATIVI DI PREGIO**

**INCONGRUITA'**

**CLASSIFICAZIONE DEL PIANO OPERATIVO**

Classe 3 - Edifici o complessi di interesse architettonico

**NOTE**



**COMUNE DI FIESOLE**  
**RICOGNIZIONE DEL PATRIMONIO EDILIZIO ESISTENTE**

DATA DELLA RICOGNIZIONE: 03/07/1997

TOPONIMO - LOCALITA': Fiesole

SEDIME PRESENTE AL: Presente al 1936/39

CATASTO Foglio: 0025 Part: 12



**Descrizione dell'edificio alla data della ricognizione**

**TIPO DI COPERTURA**

Piana      A Falde

**DESTINAZIONE D'USO**

residenziale

Note:

**DESTINAZIONE D'USO AL PIANO TERRA**

**ELEMENTI DECORATIVI DI PREGIO**

**INCONGRUITA'**

**CLASSIFICAZIONE DEL PIANO OPERATIVO**

Classe 2 - Edifici o complessi di rilevante valore storico-architettonico

**NOTE**



## COMUNE DI FIESOLE RICOGNIZIONE DEL PATRIMONIO EDILIZIO ESISTENTE

DATA DELLA RICOGNIZIONE: 02/07/1997

TOPONIMO - LOCALITA': Fiesole

SEDIME PRESENTE AL: Presente al 1869; ampliamenti presenti al 1904

CATASTO Foglio: 0025 Part: 14



### Descrizione dell'edificio alla data della ricognizione

#### TIPO DI COPERTURA

A Falde

#### DESTINAZIONE D'USO

residenziale

Note:

#### DESTINAZIONE D'USO AL PIANO TERRA

#### ELEMENTI DECORATIVI DI PREGIO

#### INCONGRUITA'

#### CLASSIFICAZIONE DEL PIANO OPERATIVO

Classe 2 - Edifici o complessi di rilevante valore storico-architettonico

#### NOTE



## COMUNE DI FIESOLE RICOGNIZIONE DEL PATRIMONIO EDILIZIO ESISTENTE

DATA DELLA RICOGNIZIONE: 03/07/1997

TOPONIMO - LOCALITA': Fiesole

SEDIME PRESENTE AL: Presente al 1936/39

CATASTO Foglio: 0025 Part: 15



### Descrizione dell'edificio alla data della ricognizione

#### TIPO DI COPERTURA

A Falde

#### DESTINAZIONE D'USO

residenziale

Note:

#### DESTINAZIONE D'USO AL PIANO TERRA

#### ELEMENTI DECORATIVI DI PREGIO

#### INCONGRUITA'

#### CLASSIFICAZIONE DEL PIANO OPERATIVO

Classe 3 - Edifici o complessi di interesse architettonico

#### NOTE



**COMUNE DI FIESOLE**  
**RICOGNIZIONE DEL PATRIMONIO EDILIZIO ESISTENTE**

DATA DELLA RICOGNIZIONE: 02/07/1997

TOPONIMO - LOCALITA': Fiesole

SEDIME PRESENTE AL: Presente al 1936/39

CATASTO Foglio: 0025 Part: 15



**Descrizione dell'edificio alla data della ricognizione**

**TIPO DI COPERTURA**

A Falde

**DESTINAZIONE D'USO**

residenziale

Note:

**DESTINAZIONE D'USO AL PIANO TERRA**

**ELEMENTI DECORATIVI DI PREGIO**

**INCONGRUITA'**

**CLASSIFICAZIONE DEL PIANO OPERATIVO**

Classe 3 - Edifici o complessi di interesse architettonico

**NOTE**



## COMUNE DI FIESOLE

### RICOGNIZIONE DEL PATRIMONIO EDILIZIO ESISTENTE

DATA DELLA RICOGNIZIONE: 02/07/1997

TOPONIMO - LOCALITA': Fiesole

SEDIME PRESENTE AL: Presente al 1936/39; ampliamenti del 1977

CATASTO Foglio: 0025 Part: 18



#### Descrizione dell'edificio alla data della ricognizione

##### TIPO DI COPERTURA

Piana      A Falde

##### DESTINAZIONE D'USO

residenziale

Note:

##### DESTINAZIONE D'USO AL PIANO TERRA

Tipo	Via	Civico	Note
Comm/P.Esercizi	VIA BARGELLINO	2	
Fondi per autor.	VIA BARGELLINO	6-8	

#### ELEMENTI DECORATIVI DI PREGIO

#### INCONGRUITA'

#### CLASSIFICAZIONE DEL PIANO OPERATIVO

Classe 3 - Edifici o complessi di interesse architettonico

#### NOTE



## COMUNE DI FIESOLE RICOGNIZIONE DEL PATRIMONIO EDILIZIO ESISTENTE

DATA DELLA RICOGNIZIONE: 11/07/2000 08:32:26

TOPONIMO - LOCALITA': Fiesole

SEDIME PRESENTE AL: Presente al 1902/04

CATASTO Foglio: 0025 Part: 19



### Descrizione dell'edificio alla data della ricognizione

#### TIPO DI COPERTURA

Piana A Falde

#### DESTINAZIONE D'USO

residenziale

Note:

#### DESTINAZIONE D'USO AL PIANO TERRA

#### ELEMENTI DECORATIVI DI PREGIO

#### INCONGRUITA'

#### CLASSIFICAZIONE DEL PIANO OPERATIVO

Classe 3 - Edifici o complessi di interesse architettonico

#### NOTE





## COMUNE DI FIESOLE RICOGNIZIONE DEL PATRIMONIO EDILIZIO ESISTENTE

DATA DELLA RICOGNIZIONE: 02/07/1997

TOPONIMO - LOCALITA': Fiesole

SEDIME PRESENTE AL: Presente al 1936/39

CATASTO Foglio: 0025 Part: 20



### Descrizione dell'edificio alla data della ricognizione

#### TIPO DI COPERTURA

A Falde

#### DESTINAZIONE D'USO

residenziale

Note:

#### DESTINAZIONE D'USO AL PIANO TERRA

#### ELEMENTI DECORATIVI DI PREGIO

#### INCONGRUITA'

#### CLASSIFICAZIONE DEL PIANO OPERATIVO

Classe 3 - Edifici o complessi di interesse architettonico

#### NOTE



## COMUNE DI FIESOLE

### RICOGNIZIONE DEL PATRIMONIO EDILIZIO ESISTENTE

DATA DELLA RICOGNIZIONE: 02/07/1997

TOPONIMO - LOCALITA': Fiesole

SEDIME PRESENTE AL:

CATASTO Foglio: 0025 Part: 21



#### Descrizione dell'edificio alla data della ricognizione

##### TIPO DI COPERTURA

A Falde

##### DESTINAZIONE D'USO

residenziale

Note:

##### DESTINAZIONE D'USO AL PIANO TERRA

#### ELEMENTI DECORATIVI DI PREGIO

##### INCONGRUITA'

Materiale	Tipo	Colore
Muratura	Chiusura loggia	
Plastica	Tettoia	Verde

#### CLASSIFICAZIONE DEL PIANO OPERATIVO

Classe 3 - Edifici o complessi di interesse architettonico

#### NOTE




## COMUNE DI FIESOLE RICOGNIZIONE DEL PATRIMONIO EDILIZIO ESISTENTE

DATA DELLA RICOGNIZIONE: 02/07/1997

TOPONIMO - LOCALITA': Fiesole

SEDIME PRESENTE AL: Presente al 1902/04

CATASTO Foglio: 0025 Part: 22



### Descrizione dell'edificio alla data della ricognizione

#### TIPO DI COPERTURA

A Falde

#### DESTINAZIONE D'USO

residenziale

Note:

#### DESTINAZIONE D'USO AL PIANO TERRA

#### ELEMENTI DECORATIVI DI PREGIO

#### INCONGRUITA'

#### CLASSIFICAZIONE DEL PIANO OPERATIVO

Classe 3 - Edifici o complessi di interesse architettonico

#### NOTE



**COMUNE DI FIESOLE**  
**RICOGNIZIONE DEL PATRIMONIO EDILIZIO ESISTENTE**

DATA DELLA RICOGNIZIONE: 02/07/1997

TOPONIMO - LOCALITA': Fiesole

SEDIME PRESENTE AL: Presente al 1985

CATASTO Foglio: 0025 Part: 548



**Descrizione dell'edificio alla data della ricognizione**

**TIPO DI COPERTURA**

A Falde

**DESTINAZIONE D'USO**

residenziale

Note:

**DESTINAZIONE D'USO AL PIANO TERRA**

**ELEMENTI DECORATIVI DI PREGIO**

**INCONGRUITA'**

Materiale	Tipo	Colore
Plastica	Avvolgibili	grigio

**CLASSIFICAZIONE DEL PIANO OPERATIVO**

Classe 4 - Edifici o complessi di modesto valore, neutri e/o compatibili rispetto al contesto

**NOTE**



## COMUNE DI FIESOLE RICOGNIZIONE DEL PATRIMONIO EDILIZIO ESISTENTE

DATA DELLA RICOGNIZIONE: 02/07/1997

TOPONIMO - LOCALITA': Fiesole

SEDIME PRESENTE AL: Presente al 1985

CATASTO Foglio: 0025 Part: 373



### Descrizione dell'edificio alla data della ricognizione

#### TIPO DI COPERTURA

A Falde

#### DESTINAZIONE D'USO

residenziale

Note:

#### DESTINAZIONE D'USO AL PIANO TERRA

#### ELEMENTI DECORATIVI DI PREGIO

#### INCONGRUITA'

#### CLASSIFICAZIONE DEL PIANO OPERATIVO

Classe 4 - Edifici o complessi di modesto valore, neutri e/o compatibili rispetto al contesto

#### NOTE



## COMUNE DI FIESOLE RICOGNIZIONE DEL PATRIMONIO EDILIZIO ESISTENTE

DATA DELLA RICOGNIZIONE: 02/07/1997

TOPONIMO - LOCALITA': Fiesole

SEDIME PRESENTE AL: Presente al 1965

CATASTO Foglio: 0025 Part: 312



### Descrizione dell'edificio alla data della ricognizione

#### TIPO DI COPERTURA

A Falde

#### DESTINAZIONE D'USO

residenziale

Note:

#### DESTINAZIONE D'USO AL PIANO TERRA

Tipo	Via	Civico	Note
------	-----	--------	------

Fondi per autor.	VIA BARGELLINO	16-22	
------------------	----------------	-------	--

#### ELEMENTI DECORATIVI DI PREGIO

#### INCONGRUITA'

#### CLASSIFICAZIONE DEL PIANO OPERATIVO

corpo 132a: Classe 3.1 - Edifici o complessi di valore testimoniale relativamente ai caratteri dell'architettura moderna; corpo 132b, corpo 132c: Classe 4 - Edifici o complessi di modesto valore, neutri e/o compatibili rispetto al contesto

#### NOTE



**COMUNE DI FIESOLE**  
**RICOGNIZIONE DEL PATRIMONIO EDILIZIO ESISTENTE**

DATA DELLA RICOGNIZIONE: 02/07/1997

TOPONIMO - LOCALITA': Fiesole

SEDIME PRESENTE AL: Presente al 1977

CATASTO Foglio: 0025 Part: 399, 433



**Descrizione dell'edificio alla data della ricognizione**

**TIPO DI COPERTURA**

A Falde

**DESTINAZIONE D'USO**

residenziale

Note:

**DESTINAZIONE D'USO AL PIANO TERRA**

**Tipo** Via Civico Note

Impresa Edile

**ELEMENTI DECORATIVI DI PREGIO**

**INCONGRUITA'**

**CLASSIFICAZIONE DEL PIANO OPERATIVO**

Classe 4 - Edifici o complessi di modesto valore, neutri e/o compatibili rispetto al contesto

**NOTE**



**COMUNE DI FIESOLE**  
**RICOGNIZIONE DEL PATRIMONIO EDILIZIO ESISTENTE**

DATA DELLA RICOGNIZIONE: 03/07/1997

TOPONIMO - LOCALITA': Fiesole

SEDIME PRESENTE AL: Presente al 1869

CATASTO Foglio: 0025 Part: 28



**Descrizione dell'edificio alla data della ricognizione**

**TIPO DI COPERTURA**

A Falde

**DESTINAZIONE D'USO**

residenziale

Note:

**DESTINAZIONE D'USO AL PIANO TERRA**

**ELEMENTI DECORATIVI DI PREGIO**

**INCONGRUITA'**

**CLASSIFICAZIONE DEL PIANO OPERATIVO**

Classe 3 - Edifici o complessi di interesse architettonico

**NOTE**





## COMUNE DI FIESOLE RICOGNIZIONE DEL PATRIMONIO EDILIZIO ESISTENTE

DATA DELLA RICOGNIZIONE: 03/07/1997

TOPONIMO - LOCALITA': Fiesole

SEDIME PRESENTE AL: Presente al 1869

CATASTO Foglio: 0025 Part: 368



### Descrizione dell'edificio alla data della ricognizione

#### TIPO DI COPERTURA

A Falde

#### DESTINAZIONE D'USO

direzionale e di servizio

Note: Ricreativo-Culturale Circolo ARCI

#### DESTINAZIONE D'USO AL PIANO TERRA

Tipo	Via	Civico Note
Comm/P.Esercizi	VIA GIACOMO MATTEOTTI	25

#### ELEMENTI DECORATIVI DI PREGIO

#### INCONGRUITA'

Materiale	Tipo	Colore
Cemento	Scala di collegamento, tra piano terra e primo piano, in "vetrina".	
Plastica	Insegna	
Ferro e Vetro	Veranda sulla terrazza nel retro.	Verde

#### CLASSIFICAZIONE DEL PIANO OPERATIVO

Classe 3 - Edifici o complessi di interesse architettonico

#### NOTE



## COMUNE DI FIESOLE

### RICOGNIZIONE DEL PATRIMONIO EDILIZIO ESISTENTE

DATA DELLA RICOGNIZIONE: 03/07/1997

TOPONIMO - LOCALITA': Fiesole

SEDIME PRESENTE AL: Presente al 1977; ampliamenti del 1985

CATASTO Foglio: 0025 Part: 368



#### Descrizione dell'edificio alla data della ricognizione

##### TIPO DI COPERTURA

Piana

##### DESTINAZIONE D'USO

direzionale e di servizio

Note: Ricreativo-Culturale Circolo ARCI

##### DESTINAZIONE D'USO AL PIANO TERRA

#### ELEMENTI DECORATIVI DI PREGIO

##### INCONGRUITA'

Materiale	Tipo	Colore
Ferro	Scala esterna	Arancione
Plastica	Tettini sopra le porte	Verde
Alluminio	Cappe e camini di areazione	Nero, grigio, bianco
Ferro e Vetro	Chiusura a veranda della terrazza di copertura	Bianco

#### CLASSIFICAZIONE DEL PIANO OPERATIVO

Classe 4 - Edifici o complessi di modesto valore, neutri e/o compatibili rispetto al contesto

#### NOTE



**COMUNE DI FIESOLE**  
**RICOGNIZIONE DEL PATRIMONIO EDILIZIO ESISTENTE**

DATA DELLA RICOGNIZIONE: 03/07/1997

TOPONIMO - LOCALITA': Fiesole

SEDIME PRESENTE AL: Presente al 1869

CATASTO Foglio: 0025 Part: 35



**Descrizione dell'edificio alla data della ricognizione**

**TIPO DI COPERTURA**

A Falde

**DESTINAZIONE D'USO**

residenziale

Note:

**DESTINAZIONE D'USO AL PIANO TERRA**

Tipo	Via	Civico	Note
Comm/P.Esercizi	VIA GIACOMO MATTEOTTI	33-35	

**ELEMENTI DECORATIVI DI PREGIO**

**INCONGRUITA'**

Materiale	Tipo	Colore
Ferro e Vetro	Vetrine al n.35	Verde
Ferro e Vetro	Ingresso al n.37	Verde

**CLASSIFICAZIONE DEL PIANO OPERATIVO**

Classe 3 - Edifici o complessi di interesse architettonico

**NOTE**



## COMUNE DI FIESOLE

### RICOGNIZIONE DEL PATRIMONIO EDILIZIO ESISTENTE

DATA DELLA RICOGNIZIONE: 04/07/1997

TOPONIMO - LOCALITA': Fiesole

SEDIME PRESENTE AL: Presente al 1869

CATASTO Foglio: 0025 Part: 36



#### Descrizione dell'edificio alla data della ricognizione

##### TIPO DI COPERTURA

A Falde

##### DESTINAZIONE D'USO

residenziale

Note:

##### DESTINAZIONE D'USO AL PIANO TERRA

Tipo	Via	Civico Note
Fondi per autor.	VIA FOSSATACCIO	1/A
Fondi non rilev.	VIA GIACOMO MATTEOTTI	43-45
Comm/P.Esercizi	VIA GIACOMO MATTEOTTI	39

##### ELEMENTI DECORATIVI DI PREGIO

##### INCONGRUITA'

Materiale	Tipo	Colore
Cemento e metallo	Terrazzi	
Ferro e Vetro	Vetrine all'ingresso n.44	Anracite
Metallo e vetro	Collegamento con casa adiacente (scheda n.138)	

##### CLASSIFICAZIONE DEL PIANO OPERATIVO

Classe 3 - Edifici o complessi di interesse architettonico

##### NOTE



## COMUNE DI FIESOLE RICOGNIZIONE DEL PATRIMONIO EDILIZIO ESISTENTE

DATA DELLA RICOGNIZIONE: 04/07/1997

TOPONIMO - LOCALITA': Fiesole

SEDIME PRESENTE AL: Presente al 1936/39

CATASTO Foglio: 0025 Part: 34



### Descrizione dell'edificio alla data della ricognizione

#### TIPO DI COPERTURA

Piana A Falde

#### DESTINAZIONE D'USO

residenziale

Note:

#### DESTINAZIONE D'USO AL PIANO TERRA

#### ELEMENTI DECORATIVI DI PREGIO

#### INCONGRUITA'

#### CLASSIFICAZIONE DEL PIANO OPERATIVO

Classe 3 - Edifici o complessi di interesse architettonico

#### NOTE



## COMUNE DI FIESOLE RICOGNIZIONE DEL PATRIMONIO EDILIZIO ESISTENTE

DATA DELLA RICOGNIZIONE: 04/07/1997

TOPONIMO - LOCALITA': Fiesole

SEDIME PRESENTE AL: Presente al 1936/39; ampliamenti del 1965

CATASTO Foglio: 0025 Part: 37, 445, 446



### Descrizione dell'edificio alla data della ricognizione

#### TIPO DI COPERTURA

A Falde

#### DESTINAZIONE D'USO

residenziale

Note:

#### DESTINAZIONE D'USO AL PIANO TERRA

Tipo	Via	Civico	Note
------	-----	--------	------

Fondi per autor.	VIA FOSSATACCIO		
------------------	-----------------	--	--

#### ELEMENTI DECORATIVI DI PREGIO

#### INCONGRUITA'

Materiale	Tipo	Colore
-----------	------	--------

Muratura	Garage con tetto a terrazza	
----------	-----------------------------	--

#### CLASSIFICAZIONE DEL PIANO OPERATIVO

Classe 4 - Edifici o complessi di modesto valore, neutri e/o compatibili rispetto al contesto

#### NOTE



## COMUNE DI FIESOLE RICOGNIZIONE DEL PATRIMONIO EDILIZIO ESISTENTE

DATA DELLA RICOGNIZIONE: 18/07/2000 17:52:51

TOPONIMO - LOCALITA': Fiesole

SEDIME PRESENTE AL: Presente al 1965

CATASTO Foglio: 0018 Part: 1056



### Descrizione dell'edificio alla data della ricognizione

#### TIPO DI COPERTURA

A Falde

#### DESTINAZIONE D'USO

residenziale

Note:

#### DESTINAZIONE D'USO AL PIANO TERRA

#### ELEMENTI DECORATIVI DI PREGIO

#### INCONGRUITA'

#### CLASSIFICAZIONE DEL PIANO OPERATIVO

Classe 4 - Edifici o complessi di modesto valore, neutri e/o compatibili rispetto al contesto

#### NOTE



**COMUNE DI FIESOLE**  
**RICOGNIZIONE DEL PATRIMONIO EDILIZIO ESISTENTE**

DATA DELLA RICOGNIZIONE: 04/07/1997

TOPONIMO - LOCALITA': Fiesole

SEDIME PRESENTE AL: Presente al 1936/39; ampliamenti del 1965

CATASTO Foglio: 0025 Part: 37, 41



**Descrizione dell'edificio alla data della ricognizione**

**TIPO DI COPERTURA**

A Falde

**DESTINAZIONE D'USO**

residenziale

Note:

**DESTINAZIONE D'USO AL PIANO TERRA**

**ELEMENTI DECORATIVI DI PREGIO**

**INCONGRUITA'**

**CLASSIFICAZIONE DEL PIANO OPERATIVO**

Classe 3 - Edifici o complessi di interesse architettonico

**NOTE**





## COMUNE DI FIESOLE RICOGNIZIONE DEL PATRIMONIO EDILIZIO ESISTENTE

DATA DELLA RICOGNIZIONE: 04/07/1997

TOPONIMO - LOCALITA': Fiesole

SEDIME PRESENTE AL: Presente al 1869

CATASTO Foglio: 0025 Part: 42



### Descrizione dell'edificio alla data della ricognizione

#### TIPO DI COPERTURA

A Falde

#### DESTINAZIONE D'USO

residenziale

Note:

#### DESTINAZIONE D'USO AL PIANO TERRA

Tipo	Via	Civico	Note
Fondi non rilev.	VIA FRANCESCO FERRUCCI	5	
Fondi per autor.	VIA FOSSATACCIO		
Comm/P.Esercizi	VIA FRANCESCO FERRUCCI	1-3	

#### ELEMENTI DECORATIVI DI PREGIO

#### INCONGRUITA'

Materiale	Tipo	Colore
Alluminio Anodizzato	Infissi	
Alluminio Anodizzato	Vetrine al piano terra	
Cemento	Terrazzo	

#### CLASSIFICAZIONE DEL PIANO OPERATIVO

Classe 3 - Edifici o complessi di interesse architettonico

#### NOTE



## COMUNE DI FIESOLE

### RICOGNIZIONE DEL PATRIMONIO EDILIZIO ESISTENTE

DATA DELLA RICOGNIZIONE: 04/07/1997

TOPONIMO - LOCALITA': Fiesole

SEDIME PRESENTE AL: Presente al 1869

CATASTO Foglio: 0025 Part: 40, 43, 45



#### Descrizione dell'edificio alla data della ricognizione

##### TIPO DI COPERTURA

A Falde

##### DESTINAZIONE D'USO

residenziale

Note:

##### DESTINAZIONE D'USO AL PIANO TERRA

Tipo	Via	Civico	Note
Ambulatorio della farmacia	VIA FRANCESCO FERRUCCI	13	
Fondi non rilev.	VIA FRANCESCO FERRUCCI	9	
Residenza	VIA FRANCESCO FERRUCCI	11	

#### ELEMENTI DECORATIVI DI PREGIO

#### INCONGRUITA'

#### CLASSIFICAZIONE DEL PIANO OPERATIVO

Classe 3 - Edifici o complessi di interesse architettonico

#### NOTE



**COMUNE DI FIESOLE**  
**RICOGNIZIONE DEL PATRIMONIO EDILIZIO ESISTENTE**

DATA DELLA RICOGNIZIONE: 04/07/1997

TOPONIMO - LOCALITA': Fiesole

SEDIME PRESENTE AL: Presente al 1869

CATASTO Foglio: 0025 Part: 39



**Descrizione dell'edificio alla data della ricognizione**

**TIPO DI COPERTURA**

A Falde

**DESTINAZIONE D'USO**

residenziale

Note:

**DESTINAZIONE D'USO AL PIANO TERRA**

Tipo	Via	Civico	Note
Fondi non rilev.	VIA FOSSATACCIO	10-12	

**ELEMENTI DECORATIVI DI PREGIO**

**INCONGRUITA'**

**CLASSIFICAZIONE DEL PIANO OPERATIVO**

Classe 4 - Edifici o complessi di modesto valore, neutri e/o compatibili rispetto al contesto

**NOTE**



## COMUNE DI FIESOLE RICOGNIZIONE DEL PATRIMONIO EDILIZIO ESISTENTE

DATA DELLA RICOGNIZIONE: 04/07/1997

TOPONIMO - LOCALITA': Fiesole

SEDIME PRESENTE AL: Presente al 1869

CATASTO Foglio: 0025 Part: 38, 447, 45



### Descrizione dell'edificio alla data della ricognizione

#### TIPO DI COPERTURA

A Falde

#### DESTINAZIONE D'USO

residenziale

Note:

#### DESTINAZIONE D'USO AL PIANO TERRA

### ELEMENTI DECORATIVI DI PREGIO

#### INCONGRUITA'

Materiale	Tipo	Colore
Ferro e cemento	Terrazzina	Antracite
Ferro e Vetro	Porta al n. 17, 15, 19	Antracite
Ferro	Cancellino basso	Antracite

### CLASSIFICAZIONE DEL PIANO OPERATIVO

Classe 3 - Edifici o complessi di interesse architettonico

#### NOTE



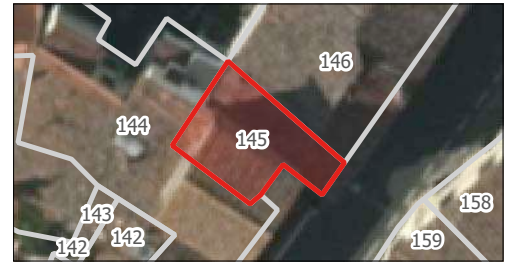
**COMUNE DI FIESOLE**  
**RICOGNIZIONE DEL PATRIMONIO EDILIZIO ESISTENTE**

DATA DELLA RICOGNIZIONE: 11/06/1997

TOPONIMO - LOCALITA': Fiesole

SEDIME PRESENTE AL: Presente al 1869

CATASTO Foglio: 0025 Part: 45



**Descrizione dell'edificio alla data della ricognizione**

**TIPO DI COPERTURA**

A Falde

**DESTINAZIONE D'USO**

residenziale

Note:

**DESTINAZIONE D'USO AL PIANO TERRA**

**ELEMENTI DECORATIVI DI PREGIO**

**INCONGRUITA'**

**CLASSIFICAZIONE DEL PIANO OPERATIVO**

Classe 3 - Edifici o complessi di interesse architettonico

**NOTE**



## COMUNE DI FIESOLE RICOGNIZIONE DEL PATRIMONIO EDILIZIO ESISTENTE

DATA DELLA RICOGNIZIONE: 11/06/1997

TOPONIMO - LOCALITA': Fiesole

SEDIME PRESENTE AL: Presente al 1869

CATASTO Foglio: 0025 Part: 45



### Descrizione dell'edificio alla data della ricognizione

#### TIPO DI COPERTURA

A Falde

#### DESTINAZIONE D'USO

residenziale

Note:

#### DESTINAZIONE D'USO AL PIANO TERRA

#### ELEMENTI DECORATIVI DI PREGIO

#### INCONGRUITA'

#### CLASSIFICAZIONE DEL PIANO OPERATIVO

Classe 3 - Edifici o complessi di interesse architettonico

#### NOTE



## COMUNE DI FIESOLE RICOGNIZIONE DEL PATRIMONIO EDILIZIO ESISTENTE

DATA DELLA RICOGNIZIONE: 11/06/1997

TOPONIMO - LOCALITA': Fiesole

SEDIME PRESENTE AL: Presente al 1869

CATASTO Foglio: 0025 Part: 46



### Descrizione dell'edificio alla data della ricognizione

#### TIPO DI COPERTURA

A Falde

#### DESTINAZIONE D'USO

residenziale

Note:

#### DESTINAZIONE D'USO AL PIANO TERRA

#### ELEMENTI DECORATIVI DI PREGIO

#### INCONGRUITA'

#### CLASSIFICAZIONE DEL PIANO OPERATIVO

Classe 3 - Edifici o complessi di interesse architettonico

#### NOTE



## COMUNE DI FIESOLE RICOGNIZIONE DEL PATRIMONIO EDILIZIO ESISTENTE

DATA DELLA RICOGNIZIONE: 11/06/1997

TOPONIMO - LOCALITA': Fiesole

SEDIME PRESENTE AL: Presente al 1869

CATASTO Foglio: 0025 Part: 47



### Descrizione dell'edificio alla data della ricognizione

#### TIPO DI COPERTURA

A Falde

#### DESTINAZIONE D'USO

residenziale

Note:

#### DESTINAZIONE D'USO AL PIANO TERRA

Tipo	Via	Civico	Note
Fondi non rilev.	VIA FRANCESCO FERRUCCI		
Fondi per autor.	VIA FRANCESCO FERRUCCI		

#### ELEMENTI DECORATIVI DI PREGIO

#### INCONGRUITA'

#### CLASSIFICAZIONE DEL PIANO OPERATIVO

Classe 3 - Edifici o complessi di interesse architettonico

#### NOTE





**COMUNE DI FIESOLE**  
**RICOGNIZIONE DEL PATRIMONIO EDILIZIO ESISTENTE**

DATA DELLA RICOGNIZIONE: 11/06/1997

TOPONIMO - LOCALITA': Fiesole

SEDIME PRESENTE AL: Presente al 1869

CATASTO Foglio: 0018 Part: 112



**Descrizione dell'edificio alla data della ricognizione**

**TIPO DI COPERTURA**

A Falde

**DESTINAZIONE D'USO**

residenziale

Note:

**DESTINAZIONE D'USO AL PIANO TERRA**

Tipo	Via	Civico	Note
Artigianato	VIA FRANCESCO FERRUCCI		

**ELEMENTI DECORATIVI DI PREGIO**

**INCONGRUITA'**

**CLASSIFICAZIONE DEL PIANO OPERATIVO**

Classe 3 - Edifici o complessi di interesse architettonico

**NOTE**



**COMUNE DI FIESOLE**  
**RICOGNIZIONE DEL PATRIMONIO EDILIZIO ESISTENTE**

DATA DELLA RICOGNIZIONE: 11/06/1997

TOPONIMO - LOCALITA': Fiesole

SEDIME PRESENTE AL: Presente al 1869

CATASTO Foglio: 0025 Part: 54



**Descrizione dell'edificio alla data della ricognizione**

**TIPO DI COPERTURA**

A Falde

**DESTINAZIONE D'USO**

residenziale

Note:

**DESTINAZIONE D'USO AL PIANO TERRA**

Tipo	Via	Civico	Note
Fondi per autor.	VIA FRANCESCO FERRUCCI		

**ELEMENTI DECORATIVI DI PREGIO**

**INCONGRUITA'**

**CLASSIFICAZIONE DEL PIANO OPERATIVO**

Classe 3 - Edifici o complessi di interesse architettonico

**NOTE**



## COMUNE DI FIESOLE

### RICOGNIZIONE DEL PATRIMONIO EDILIZIO ESISTENTE

DATA DELLA RICOGNIZIONE: 11/06/1997

TOPONIMO - LOCALITA': Fiesole

SEDIME PRESENTE AL: Presente al 1869

CATASTO Foglio: 0025 Part: 269, 53



#### Descrizione dell'edificio alla data della ricognizione

##### TIPO DI COPERTURA

A Falde

##### DESTINAZIONE D'USO

residenziale

Note:

##### DESTINAZIONE D'USO AL PIANO TERRA

Tipo	Via	Civico	Note
Artigianato	VIA FRANCESCO FERRUCCI		

#### ELEMENTI DECORATIVI DI PREGIO

##### INCONGRUITA'

Materiale	Tipo	Colore
Ferro e cemento	Terrazzo	

#### CLASSIFICAZIONE DEL PIANO OPERATIVO

Classe 3 - Edifici o complessi di interesse architettonico

#### NOTE



**COMUNE DI FIESOLE**  
**RICOGNIZIONE DEL PATRIMONIO EDILIZIO ESISTENTE**

DATA DELLA RICOGNIZIONE: 11/06/1997

TOPONIMO - LOCALITA': Fiesole

SEDIME PRESENTE AL: Presente al 1965

CATASTO Foglio: 0025 Part: 49



**Descrizione dell'edificio alla data della ricognizione**

**TIPO DI COPERTURA**

A Falde

**DESTINAZIONE D'USO**

residenziale

Note:

**DESTINAZIONE D'USO AL PIANO TERRA**

**ELEMENTI DECORATIVI DI PREGIO**

**INCONGRUITA'**

**CLASSIFICAZIONE DEL PIANO OPERATIVO**

Classe 3 - Edifici o complessi di interesse architettonico

**NOTE**



**COMUNE DI FIESOLE**  
**RICOGNIZIONE DEL PATRIMONIO EDILIZIO ESISTENTE**

DATA DELLA RICOGNIZIONE: 11/06/1997

TOPONIMO - LOCALITA': Fiesole

SEDIME PRESENTE AL: Presente al 1965

CATASTO Foglio: 0025 Part: 290



**Descrizione dell'edificio alla data della ricognizione**

**TIPO DI COPERTURA**

A Falde

**DESTINAZIONE D'USO**

residenziale

Note:

**DESTINAZIONE D'USO AL PIANO TERRA**

**ELEMENTI DECORATIVI DI PREGIO**

**INCONGRUITA'**

**CLASSIFICAZIONE DEL PIANO OPERATIVO**

Classe 3 - Edifici o complessi di interesse architettonico

**NOTE**



**COMUNE DI FIESOLE**  
**RICOGNIZIONE DEL PATRIMONIO EDILIZIO ESISTENTE**

DATA DELLA RICOGNIZIONE: 11/06/1997

TOPONIMO - LOCALITA': Fiesole

SEDIME PRESENTE AL: Presente al 1902/04

CATASTO Foglio: 0025 Part: 52



**Descrizione dell'edificio alla data della ricognizione**

**TIPO DI COPERTURA**

A Falde

**DESTINAZIONE D'USO**

residenziale

Note:

**DESTINAZIONE D'USO AL PIANO TERRA**

**ELEMENTI DECORATIVI DI PREGIO**

**Materiale Tipo**

Pietra      Tabernacolo

**INCONGRUITA'**

**Materiale      Tipo                      Colore**

Ferro e Vetro    Porte degli ingressi    Marrone

**CLASSIFICAZIONE DEL PIANO OPERATIVO**

Classe 3 - Edifici o complessi di interesse architettonico

**NOTE**



## COMUNE DI FIESOLE

### RICOGNIZIONE DEL PATRIMONIO EDILIZIO ESISTENTE

DATA DELLA RICOGNIZIONE: 11/06/1997

TOPONIMO - LOCALITA': Fiesole

SEDIME PRESENTE AL: Presente al 1902/04

CATASTO Foglio: 0025 Part: 52



#### Descrizione dell'edificio alla data della ricognizione

##### TIPO DI COPERTURA

A Falde

##### DESTINAZIONE D'USO

residenziale

Note:

##### DESTINAZIONE D'USO AL PIANO TERRA

#### ELEMENTI DECORATIVI DI PREGIO

##### INCONGRUITA'

Materiale	Tipo	Colore
Cemento	Basamento	
Coppi	Tettino	
Ferro e Vetro	Ingresso al n. 9	

#### CLASSIFICAZIONE DEL PIANO OPERATIVO

Classe 3 - Edifici o complessi di interesse architettonico

#### NOTE



**COMUNE DI FIESOLE**  
**RICOGNIZIONE DEL PATRIMONIO EDILIZIO ESISTENTE**

DATA DELLA RICOGNIZIONE: 11/06/1997

TOPONIMO - LOCALITA': Fiesole

SEDIME PRESENTE AL: Presente al 1869

CATASTO Foglio: 0025 Part: 50



**Descrizione dell'edificio alla data della ricognizione**

**TIPO DI COPERTURA**

A Falde

**DESTINAZIONE D'USO**

residenziale

Note:

**DESTINAZIONE D'USO AL PIANO TERRA**

**ELEMENTI DECORATIVI DI PREGIO**

**INCONGRUITA'**

**CLASSIFICAZIONE DEL PIANO OPERATIVO**

Classe 3 - Edifici o complessi di interesse architettonico

**NOTE**





**COMUNE DI FIESOLE**  
**RICOGNIZIONE DEL PATRIMONIO EDILIZIO ESISTENTE**

DATA DELLA RICOGNIZIONE: 11/06/1997

TOPONIMO - LOCALITA': Fiesole

SEDIME PRESENTE AL: Presente al 1902/04

CATASTO Foglio: 0025 Part: 55



**Descrizione dell'edificio alla data della ricognizione**

**TIPO DI COPERTURA**

A Falde

**DESTINAZIONE D'USO**

residenziale

Note:

**DESTINAZIONE D'USO AL PIANO TERRA**

**ELEMENTI DECORATIVI DI PREGIO**

**INCONGRUITA'**

**CLASSIFICAZIONE DEL PIANO OPERATIVO**

Classe 3 - Edifici o complessi di interesse architettonico

**NOTE**



## COMUNE DI FIESOLE

### RICOGNIZIONE DEL PATRIMONIO EDILIZIO ESISTENTE

DATA DELLA RICOGNIZIONE: 04/07/1997

TOPONIMO - LOCALITA': Fiesole

SEDIME PRESENTE AL:

CATASTO Foglio: 0025 Part: 56



#### Descrizione dell'edificio alla data della ricognizione

##### TIPO DI COPERTURA

A Falde

##### DESTINAZIONE D'USO

residenziale

Note:

##### DESTINAZIONE D'USO AL PIANO TERRA

Tipo	Via	Civico	Note
Fondi per autor.	VIA FRANCESCO FERRUCCI	22-18	
Fondi non rilev.	VIA FRANCESCO POETI	24	

#### ELEMENTI DECORATIVI DI PREGIO

#### INCONGRUITA'

#### CLASSIFICAZIONE DEL PIANO OPERATIVO

Classe 3 - Edifici o complessi di interesse architettonico

#### NOTE



## COMUNE DI FIESOLE

### RICOGNIZIONE DEL PATRIMONIO EDILIZIO ESISTENTE

DATA DELLA RICOGNIZIONE: 04/07/1997

TOPONIMO - LOCALITA': Fiesole

SEDIME PRESENTE AL: Presente al 1869

CATASTO Foglio: 0025 Part: 56, 57



#### Descrizione dell'edificio alla data della ricognizione

##### TIPO DI COPERTURA

A Falde

##### DESTINAZIONE D'USO

residenziale

Note:

##### DESTINAZIONE D'USO AL PIANO TERRA

Tipo	Via	Civico	Note
Fondi per autor.	VIA FRANCESCO FERRUCCI	10-12-16	
Residenza	VIA FRANCESCO FERRUCCI	4-6-8-14	

##### ELEMENTI DECORATIVI DI PREGIO

###### Materiale Tipo

Pietra      Stemma

##### INCONGRUITA'

Materiale	Tipo	Colore
Ferro e Vetro	Porte	
Cemento armato	Terrazzino	
Cemento armato	Rialzamento	

##### CLASSIFICAZIONE DEL PIANO OPERATIVO

Classe 3 - Edifici o complessi di interesse architettonico

##### NOTE



## COMUNE DI FIESOLE RICOGNIZIONE DEL PATRIMONIO EDILIZIO ESISTENTE

DATA DELLA RICOGNIZIONE: 07/07/1997

TOPONIMO - LOCALITA': Fiesole

SEDIME PRESENTE AL: Presente al 1869; ampliamenti presenti al 1904

CATASTO Foglio: 0025 Part: 61



### Descrizione dell'edificio alla data della ricognizione

#### TIPO DI COPERTURA

A Falde

#### DESTINAZIONE D'USO

residenziale

Note:

#### DESTINAZIONE D'USO AL PIANO TERRA

#### ELEMENTI DECORATIVI DI PREGIO

#### INCONGRUITA'

#### CLASSIFICAZIONE DEL PIANO OPERATIVO

Classe 2 - Edifici o complessi di rilevante valore storico-architettonico

#### NOTE



## COMUNE DI FIESOLE

### RICOGNIZIONE DEL PATRIMONIO EDILIZIO ESISTENTE

DATA DELLA RICOGNIZIONE: 07/07/1997

TOPONIMO - LOCALITA': Fiesole

SEDIME PRESENTE AL: Presente al 1977

CATASTO Foglio: 0025 Part: 371



#### Descrizione dell'edificio alla data della ricognizione

##### TIPO DI COPERTURA

A Falde

##### DESTINAZIONE D'USO

direzionale e di servizio

Note: Religioso

##### DESTINAZIONE D'USO AL PIANO TERRA

#### ELEMENTI DECORATIVI DI PREGIO

##### INCONGRUITA'

Materiale	Tipo	Colore
Alluminio Anodizzato	Infissi con doppi vetri	

#### CLASSIFICAZIONE DEL PIANO OPERATIVO

Classe 4 - Edifici o complessi di modesto valore, neutri e/o compatibili rispetto al contesto

#### NOTE



## COMUNE DI FIESOLE RICOGNIZIONE DEL PATRIMONIO EDILIZIO ESISTENTE

DATA DELLA RICOGNIZIONE: 07/07/1997

TOPONIMO - LOCALITA': Fiesole

SEDIME PRESENTE AL:

CATASTO Foglio: 0025 Part: 371



### Descrizione dell'edificio alla data della ricognizione

#### TIPO DI COPERTURA

A Falde

#### DESTINAZIONE D'USO

residenziale

Note:

#### DESTINAZIONE D'USO AL PIANO TERRA

#### ELEMENTI DECORATIVI DI PREGIO

#### INCONGRUITA'

Materiale	Tipo	Colore
Alluminio Anodizzato	Doppi infissi	
Legno	Chiusura loggia al primo piano	

#### CLASSIFICAZIONE DEL PIANO OPERATIVO

corpo 161bis a, corpo 161bis c: Classe 4 - Edifici o complessi di modesto valore, neutri e/o compatibili rispetto al contesto;  
corpo 161bis b: Classe 5.1 - Edifici o complessi di nullo valore, detrattori dei caratteri del contesto

#### NOTE



**COMUNE DI FIESOLE**  
**RICOGNIZIONE DEL PATRIMONIO EDILIZIO ESISTENTE**

DATA DELLA RICOGNIZIONE: 08/08/1997

TOPONIMO - LOCALITA': Fiesole

SEDIME PRESENTE AL:

CATASTO Foglio: 0025 Part: 63, 66



**Descrizione dell'edificio alla data della ricognizione**

**TIPO DI COPERTURA**

A Falde

**DESTINAZIONE D'USO**

residenziale

Note:

**DESTINAZIONE D'USO AL PIANO TERRA**

**ELEMENTI DECORATIVI DI PREGIO**

**INCONGRUITA'**

**Materiale Tipo Colore**

Plastica Tettoia Bianco, nero

**CLASSIFICAZIONE DEL PIANO OPERATIVO**

corpo 162a: Classe 2 - Edifici o complessi di rilevante valore storico-architettonico; corpo 162b: Classe 5.1 - Edifici o complessi di nullo valore, detrattori dei caratteri del contesto; corpo 162c: Edifici e manufatti privi di classificazione

**NOTE**



## COMUNE DI FIESOLE RICOGNIZIONE DEL PATRIMONIO EDILIZIO ESISTENTE

DATA DELLA RICOGNIZIONE: 18/06/1997

TOPONIMO - LOCALITA': Fiesole

SEDIME PRESENTE AL: Presente al 1985

CATASTO Foglio: 0025 Part: 67



### Descrizione dell'edificio alla data della ricognizione

#### TIPO DI COPERTURA

A Falde

#### DESTINAZIONE D'USO

residenziale

Note:

#### DESTINAZIONE D'USO AL PIANO TERRA

#### ELEMENTI DECORATIVI DI PREGIO

#### INCONGRUITA'

#### CLASSIFICAZIONE DEL PIANO OPERATIVO

Classe 4 - Edifici o complessi di modesto valore, neutri e/o compatibili rispetto al contesto

#### NOTE





**COMUNE DI FIESOLE**  
**RICOGNIZIONE DEL PATRIMONIO EDILIZIO ESISTENTE**

DATA DELLA RICOGNIZIONE: 18/06/1997

TOPONIMO - LOCALITA': Fiesole

SEDIME PRESENTE AL: Presente al 1902/04

CATASTO Foglio: 0025 Part: 335, 68, 70



**Descrizione dell'edificio alla data della ricognizione**

**TIPO DI COPERTURA**

A Falde

**DESTINAZIONE D'USO**

residenziale

Note:

**DESTINAZIONE D'USO AL PIANO TERRA**

**ELEMENTI DECORATIVI DI PREGIO**

**INCONGRUITA'**

**CLASSIFICAZIONE DEL PIANO OPERATIVO**

Classe 3 - Edifici o complessi di interesse architettonico

**NOTE**



**COMUNE DI FIESOLE**  
**RICOGNIZIONE DEL PATRIMONIO EDILIZIO ESISTENTE**

DATA DELLA RICOGNIZIONE: 23/06/1997

TOPONIMO - LOCALITA': Fiesole

SEDIME PRESENTE AL: Presente al 1869

CATASTO Foglio: 0025 Part: 73



**Descrizione dell'edificio alla data della ricognizione**

**TIPO DI COPERTURA**

A Falde

**DESTINAZIONE D'USO**

residenziale

Note:

**DESTINAZIONE D'USO AL PIANO TERRA**

**ELEMENTI DECORATIVI DI PREGIO**

**INCONGRUITA'**

**CLASSIFICAZIONE DEL PIANO OPERATIVO**

Classe 2 - Edifici o complessi di rilevante valore storico-architettonico

**NOTE**



## COMUNE DI FIESOLE RICOGNIZIONE DEL PATRIMONIO EDILIZIO ESISTENTE

DATA DELLA RICOGNIZIONE: 23/06/1997

TOPONIMO - LOCALITA': Fiesole

SEDIME PRESENTE AL: Presente al 1869

CATASTO Foglio: 0025 Part: 465, 75



### Descrizione dell'edificio alla data della ricognizione

#### TIPO DI COPERTURA

A Falde

#### DESTINAZIONE D'USO

residenziale

Note:

#### DESTINAZIONE D'USO AL PIANO TERRA

#### ELEMENTI DECORATIVI DI PREGIO

#### INCONGRUITA'

#### CLASSIFICAZIONE DEL PIANO OPERATIVO

Classe 2 - Edifici o complessi di rilevante valore storico-architettonico

#### NOTE



**COMUNE DI FIESOLE**  
**RICOGNIZIONE DEL PATRIMONIO EDILIZIO ESISTENTE**

DATA DELLA RICOGNIZIONE: 13/06/1997

TOPONIMO - LOCALITA': Fiesole

SEDIME PRESENTE AL: Presente al 1869; ampliamenti presenti al 1904

CATASTO Foglio: 0025 Part: 77



**Descrizione dell'edificio alla data della ricognizione**

**TIPO DI COPERTURA**

A Falde

**DESTINAZIONE D'USO**

residenziale

Note:

**DESTINAZIONE D'USO AL PIANO TERRA**

Tipo	Via	Civico	Note
------	-----	--------	------

Fondi per autor.	VIA CORSICA	11-11a	
------------------	-------------	--------	--

**ELEMENTI DECORATIVI DI PREGIO**

**INCONGRUITA'**

**CLASSIFICAZIONE DEL PIANO OPERATIVO**

Classe 3 - Edifici o complessi di interesse architettonico

**NOTE**



## COMUNE DI FIESOLE RICOGNIZIONE DEL PATRIMONIO EDILIZIO ESISTENTE

DATA DELLA RICOGNIZIONE: 13/06/1997

TOPONIMO - LOCALITA': Fiesole

SEDIME PRESENTE AL: Presente al 1869

CATASTO Foglio: 0025 Part: 78



### Descrizione dell'edificio alla data della ricognizione

#### TIPO DI COPERTURA

A Falde

#### DESTINAZIONE D'USO

residenziale

Note:

#### DESTINAZIONE D'USO AL PIANO TERRA

#### ELEMENTI DECORATIVI DI PREGIO

#### INCONGRUITA'

#### CLASSIFICAZIONE DEL PIANO OPERATIVO

Classe 3 - Edifici o complessi di interesse architettonico

#### NOTE



## COMUNE DI FIESOLE RICOGNIZIONE DEL PATRIMONIO EDILIZIO ESISTENTE

DATA DELLA RICOGNIZIONE: 13/06/1997

TOPONIMO - LOCALITA': Fiesole

SEDIME PRESENTE AL: Presente al 1902/04

CATASTO Foglio: 0025 Part: 79



### Descrizione dell'edificio alla data della ricognizione

#### TIPO DI COPERTURA

A Falde

#### DESTINAZIONE D'USO

residenziale

Note:

#### DESTINAZIONE D'USO AL PIANO TERRA

#### ELEMENTI DECORATIVI DI PREGIO

#### INCONGRUITA'

#### CLASSIFICAZIONE DEL PIANO OPERATIVO

Classe 3 - Edifici o complessi di interesse architettonico

#### NOTE



## COMUNE DI FIESOLE

### RICOGNIZIONE DEL PATRIMONIO EDILIZIO ESISTENTE

DATA DELLA RICOGNIZIONE: 23/06/1997

TOPONIMO - LOCALITA': Fiesole

SEDIME PRESENTE AL: Presente al 1869

CATASTO Foglio: 0025 Part: 325



#### Descrizione dell'edificio alla data della ricognizione

##### TIPO DI COPERTURA

A Falde

##### DESTINAZIONE D'USO

residenziale

Note:

##### DESTINAZIONE D'USO AL PIANO TERRA

Tipo	Via	Civico	Note
Fondi non rilev.	VIA FRANCESCO COLZI	17	

#### ELEMENTI DECORATIVI DI PREGIO

##### INCONGRUITA'

Materiale	Tipo	Colore
Ferro e Vetro	Loggia	Marrone

#### CLASSIFICAZIONE DEL PIANO OPERATIVO

Classe 4 - Edifici o complessi di modesto valore, neutri e/o compatibili rispetto al contesto

#### NOTE



**COMUNE DI FIESOLE**  
**RICOGNIZIONE DEL PATRIMONIO EDILIZIO ESISTENTE**

DATA DELLA RICOGNIZIONE: 23/06/1997

TOPONIMO - LOCALITA': Fiesole

SEDIME PRESENTE AL: Presente al 1902/04

CATASTO Foglio: 0025 Part: 80



**Descrizione dell'edificio alla data della ricognizione**

**TIPO DI COPERTURA**

A Falde

**DESTINAZIONE D'USO**

residenziale

Note:

**DESTINAZIONE D'USO AL PIANO TERRA**

**ELEMENTI DECORATIVI DI PREGIO**

**INCONGRUITA'**

**CLASSIFICAZIONE DEL PIANO OPERATIVO**

Classe 3 - Edifici o complessi di interesse architettonico

**NOTE**





## COMUNE DI FIESOLE RICOGNIZIONE DEL PATRIMONIO EDILIZIO ESISTENTE

DATA DELLA RICOGNIZIONE: 23/06/1997

TOPONIMO - LOCALITA': Fiesole

SEDIME PRESENTE AL: Presente al 1869; ampliamenti presenti al 1904

CATASTO Foglio: 0025 Part: 80



### Descrizione dell'edificio alla data della ricognizione

#### TIPO DI COPERTURA

A Falde

#### DESTINAZIONE D'USO

residenziale

Note:

#### DESTINAZIONE D'USO AL PIANO TERRA

Tipo	Via	Civico	Note
------	-----	--------	------

Fondi per autor.	VIA FRANCESCO COLZI	9	
------------------	---------------------	---	--

#### ELEMENTI DECORATIVI DI PREGIO

#### INCONGRUITA'

Materiale	Tipo	Colore
-----------	------	--------

Alluminio Anodizzato	Finestre e porte	
----------------------	------------------	--

#### CLASSIFICAZIONE DEL PIANO OPERATIVO

Classe 3 - Edifici o complessi di interesse architettonico

#### NOTE



## COMUNE DI FIESOLE RICOGNIZIONE DEL PATRIMONIO EDILIZIO ESISTENTE

DATA DELLA RICOGNIZIONE: 23/06/1997

TOPONIMO - LOCALITA': Fiesole

SEDIME PRESENTE AL: Presente al 1977

CATASTO Foglio: 0025 Part: 339



### Descrizione dell'edificio alla data della ricognizione

#### TIPO DI COPERTURA

Piana A Falde

#### DESTINAZIONE D'USO

residenziale

Note:

#### DESTINAZIONE D'USO AL PIANO TERRA

#### ELEMENTI DECORATIVI DI PREGIO

#### INCONGRUITA'

#### CLASSIFICAZIONE DEL PIANO OPERATIVO

Classe 4 - Edifici o complessi di modesto valore, neutri e/o compatibili rispetto al contesto

#### NOTE



## COMUNE DI FIESOLE

### RICOGNIZIONE DEL PATRIMONIO EDILIZIO ESISTENTE

DATA DELLA RICOGNIZIONE: 13/06/1997

TOPONIMO - LOCALITA': Fiesole

SEDIME PRESENTE AL: Presente al 1977

CATASTO Foglio: 0025 Part: 324, 81



#### Descrizione dell'edificio alla data della ricognizione

##### TIPO DI COPERTURA

A Falde

##### DESTINAZIONE D'USO

residenziale

Note:

##### DESTINAZIONE D'USO AL PIANO TERRA

Tipo	Via	Civico	Note
Comm/P.Esercizi	VIA FRANCESCO POETI		
Fondi non rilev.	VIA FRANCESCO POETI		

#### ELEMENTI DECORATIVI DI PREGIO

#### INCONGRUITA'

#### CLASSIFICAZIONE DEL PIANO OPERATIVO

Classe 3 - Edifici o complessi di interesse architettonico

#### NOTE



## COMUNE DI FIESOLE RICOGNIZIONE DEL PATRIMONIO EDILIZIO ESISTENTE

DATA DELLA RICOGNIZIONE: 23/06/1997

TOPONIMO - LOCALITA': Fiesole

SEDIME PRESENTE AL: Presente al 1936/39

CATASTO Foglio: 0025 Part: 82



### Descrizione dell'edificio alla data della ricognizione

#### TIPO DI COPERTURA

A Falde

#### DESTINAZIONE D'USO

residenziale

Note:

#### DESTINAZIONE D'USO AL PIANO TERRA

### ELEMENTI DECORATIVI DI PREGIO

#### INCONGRUITA'

**Materiale Tipo Colore**

Muratura Annessi

### CLASSIFICAZIONE DEL PIANO OPERATIVO

Classe 2 - Edifici o complessi di rilevante valore storico-architettonico

### NOTE



## COMUNE DI FIESOLE RICOGNIZIONE DEL PATRIMONIO EDILIZIO ESISTENTE

DATA DELLA RICOGNIZIONE: 23/06/1997

TOPONIMO - LOCALITA': Fiesole

SEDIME PRESENTE AL: Presente al 1869

CATASTO Foglio: 0025 Part: 83, 84



### Descrizione dell'edificio alla data della ricognizione

#### TIPO DI COPERTURA

A Falde

#### DESTINAZIONE D'USO

residenziale

Note:

#### DESTINAZIONE D'USO AL PIANO TERRA

#### ELEMENTI DECORATIVI DI PREGIO

#### INCONGRUITA'

Materiale	Tipo	Colore
Plastica	Copertura terrazza angolare	Verde
Plastica	Gronda e pluviali terrazza in vista	

#### CLASSIFICAZIONE DEL PIANO OPERATIVO

Classe 3 - Edifici o complessi di interesse architettonico

#### NOTE



## COMUNE DI FIESOLE RICOGNIZIONE DEL PATRIMONIO EDILIZIO ESISTENTE

DATA DELLA RICOGNIZIONE: 07/07/1997

TOPONIMO - LOCALITA': Fiesole

SEDIME PRESENTE AL: Presente al 1936/39; ampliamenti del 1965

CATASTO Foglio: 0025 Part: 551, 87



### Descrizione dell'edificio alla data della ricognizione

#### TIPO DI COPERTURA

A Falde

#### DESTINAZIONE D'USO

residenziale

Note:

#### DESTINAZIONE D'USO AL PIANO TERRA

### ELEMENTI DECORATIVI DI PREGIO

#### INCONGRUITA'

Materiale	Tipo	Colore
Plastica	Veneziane	Verde
Ferro e Vetro	Portoncino	Nero

### CLASSIFICAZIONE DEL PIANO OPERATIVO

Classe 3 - Edifici o complessi di interesse architettonico

### NOTE



## COMUNE DI FIESOLE RICOGNIZIONE DEL PATRIMONIO EDILIZIO ESISTENTE

DATA DELLA RICOGNIZIONE: 07/07/1997

TOPONIMO - LOCALITA': Fiesole

SEDIME PRESENTE AL: Presente al 1936/39

CATASTO Foglio: 0025 Part: 88



### Descrizione dell'edificio alla data della ricognizione

#### TIPO DI COPERTURA

A Falde

#### DESTINAZIONE D'USO

residenziale

Note:

#### DESTINAZIONE D'USO AL PIANO TERRA

Tipo	Via	Civico Note
Artigianato	PIAZZA SAN BERNARDINO	4

#### ELEMENTI DECORATIVI DI PREGIO

#### INCONGRUITA'

Materiale	Tipo	Colore
Metallo e vetro	Vetrina	Crema

#### CLASSIFICAZIONE DEL PIANO OPERATIVO

Classe 3 - Edifici o complessi di interesse architettonico

#### NOTE



## COMUNE DI FIESOLE RICOGNIZIONE DEL PATRIMONIO EDILIZIO ESISTENTE

DATA DELLA RICOGNIZIONE: 07/07/1997

TOPONIMO - LOCALITA': Fiesole

SEDIME PRESENTE AL:

CATASTO Foglio: 0025 Part: 369, 85



### Descrizione dell'edificio alla data della ricognizione

#### TIPO DI COPERTURA

A Falde

#### DESTINAZIONE D'USO

residenziale

Note:

#### DESTINAZIONE D'USO AL PIANO TERRA

Tipo	Via	Civico Note
Fondi per autor.	PIAZZA SAN BERNARDINO	9-10

#### ELEMENTI DECORATIVI DI PREGIO

#### INCONGRUITA'

Materiale	Tipo	Colore
Metallo	Bandoni	Grigio

#### CLASSIFICAZIONE DEL PIANO OPERATIVO

Classe 4 - Edifici o complessi di modesto valore, neutri e/o compatibili rispetto al contesto

#### NOTE





**COMUNE DI FIESOLE**  
**RICOGNIZIONE DEL PATRIMONIO EDILIZIO ESISTENTE**

DATA DELLA RICOGNIZIONE: 07/07/1997

TOPONIMO - LOCALITA': Fiesole

SEDIME PRESENTE AL: Presente al 1902/04

CATASTO Foglio: 0025 Part: A



**Descrizione dell'edificio alla data della ricognizione**

**TIPO DI COPERTURA**

A Falde

**DESTINAZIONE D'USO**

commerciale al dettaglio

Note:

**DESTINAZIONE D'USO AL PIANO TERRA**

Tipo	Via	Civico	Note
Comm/P.Esercizi	VIA FRANCESCO COLZI	12	

**ELEMENTI DECORATIVI DI PREGIO**

**INCONGRUITA'**

Materiale	Tipo	Colore
Alluminio Anodizzato	Vetrina Farmacia	

**CLASSIFICAZIONE DEL PIANO OPERATIVO**

Classe 3 - Edifici o complessi di interesse architettonico

**NOTE**



## COMUNE DI FIESOLE RICOGNIZIONE DEL PATRIMONIO EDILIZIO ESISTENTE

DATA DELLA RICOGNIZIONE: 07/07/1997

TOPONIMO - LOCALITA': Fiesole

SEDIME PRESENTE AL: Presente al 1869

CATASTO Foglio: 0025 Part: 89



### Descrizione dell'edificio alla data della ricognizione

#### TIPO DI COPERTURA

A Falde

#### DESTINAZIONE D'USO

residenziale

Note:

#### DESTINAZIONE D'USO AL PIANO TERRA

Tipo	Via	Civico	Note
Fondi non rilev.	VIA FRANCESCO COLZI	6	

#### ELEMENTI DECORATIVI DI PREGIO

#### INCONGRUITA'

Materiale	Tipo	Colore
Alluminio Anodizzato	Veranda sul tetto	

#### CLASSIFICAZIONE DEL PIANO OPERATIVO

Classe 3 - Edifici o complessi di interesse architettonico

#### NOTE



## COMUNE DI FIESOLE RICOGNIZIONE DEL PATRIMONIO EDILIZIO ESISTENTE

DATA DELLA RICOGNIZIONE: 07/07/1997

TOPONIMO - LOCALITA': Fiesole

SEDIME PRESENTE AL: Presente al 1869

CATASTO Foglio: 0025 Part: 89



### Descrizione dell'edificio alla data della ricognizione

#### TIPO DI COPERTURA

A Falde

#### DESTINAZIONE D'USO

residenziale

Note:

#### DESTINAZIONE D'USO AL PIANO TERRA

#### ELEMENTI DECORATIVI DI PREGIO

#### INCONGRUITA'

#### CLASSIFICAZIONE DEL PIANO OPERATIVO

Classe 3 - Edifici o complessi di interesse architettonico

#### NOTE



## COMUNE DI FIESOLE RICOGNIZIONE DEL PATRIMONIO EDILIZIO ESISTENTE

DATA DELLA RICOGNIZIONE: 07/07/1997

TOPONIMO - LOCALITA': Fiesole

SEDIME PRESENTE AL: Presente al 1869

CATASTO Foglio: 0025 Part: 94, 96



### Descrizione dell'edificio alla data della ricognizione

#### TIPO DI COPERTURA

A Falde

#### DESTINAZIONE D'USO

residenziale

Note:

#### DESTINAZIONE D'USO AL PIANO TERRA

### ELEMENTI DECORATIVI DI PREGIO

#### INCONGRUITA'

Materiale	Tipo	Colore
Plastica	Veneziane alle finestre al p.t	Verde

### CLASSIFICAZIONE DEL PIANO OPERATIVO

Classe 3 - Edifici o complessi di interesse architettonico

### NOTE



## COMUNE DI FIESOLE

### RICOGNIZIONE DEL PATRIMONIO EDILIZIO ESISTENTE

DATA DELLA RICOGNIZIONE: 07/07/1997

TOPONIMO - LOCALITA': Fiesole

SEDIME PRESENTE AL: Presente al 1869

CATASTO Foglio: 0025 Part: 89



#### Descrizione dell'edificio alla data della ricognizione

##### TIPO DI COPERTURA

Piana

##### DESTINAZIONE D'USO

residenziale

Note:

##### DESTINAZIONE D'USO AL PIANO TERRA

#### ELEMENTI DECORATIVI DI PREGIO

##### INCONGRUITA'

Materiale	Tipo	Colore
Cemento	Rialzamento e marcapiani	Grigio
Plastica	Baracca sul tetto	Verde
Ferro	Infissi della finestra al p.t.	Nero
Ferro	Applique esterna	Oro

#### CLASSIFICAZIONE DEL PIANO OPERATIVO

Classe 4 - Edifici o complessi di modesto valore, neutri e/o compatibili rispetto al contesto

#### NOTE



**COMUNE DI FIESOLE**  
**RICOGNIZIONE DEL PATRIMONIO EDILIZIO ESISTENTE**

DATA DELLA RICOGNIZIONE: 07/07/1997

TOPONIMO - LOCALITA': Fiesole

SEDIME PRESENTE AL: Presente al 1902/04

CATASTO Foglio: 0025 Part: 89, 92



**Descrizione dell'edificio alla data della ricognizione**

**TIPO DI COPERTURA**

A Falde

**DESTINAZIONE D'USO**

residenziale

Note:

**DESTINAZIONE D'USO AL PIANO TERRA**

**ELEMENTI DECORATIVI DI PREGIO**

**INCONGRUITA'**

**CLASSIFICAZIONE DEL PIANO OPERATIVO**

Classe 3 - Edifici o complessi di interesse architettonico

**NOTE**



## COMUNE DI FIESOLE RICOGNIZIONE DEL PATRIMONIO EDILIZIO ESISTENTE

DATA DELLA RICOGNIZIONE: 07/07/1997

TOPONIMO - LOCALITA': Fiesole

SEDIME PRESENTE AL: Presente al 1869

CATASTO Foglio: 0025 Part: 96



### Descrizione dell'edificio alla data della ricognizione

#### TIPO DI COPERTURA

A Falde

#### DESTINAZIONE D'USO

residenziale

Note:

#### DESTINAZIONE D'USO AL PIANO TERRA

Tipo	Via	Civico Note
Comm/P.Esercizi	VIA GIACOMO MATTEOTTI	78

#### ELEMENTI DECORATIVI DI PREGIO

##### Materiale Tipo

Pietra      Tabernacolo

##### INCONGRUITA'

##### Materiale Tipo      Colore

Plastica      Veneziane Verde

#### CLASSIFICAZIONE DEL PIANO OPERATIVO

Classe 3 - Edifici o complessi di interesse architettonico

#### NOTE



## COMUNE DI FIESOLE

### RICOGNIZIONE DEL PATRIMONIO EDILIZIO ESISTENTE

DATA DELLA RICOGNIZIONE: 03/07/1997

TOPONIMO - LOCALITA': Fiesole

SEDIME PRESENTE AL: Presente al 1869

CATASTO Foglio: 0025 Part: 98



#### Descrizione dell'edificio alla data della ricognizione

##### TIPO DI COPERTURA

Piana      A Falde

##### DESTINAZIONE D'USO

industriale e artigianale

Note: liutaio

##### DESTINAZIONE D'USO AL PIANO TERRA

Tipo	Via	Civico	Note
Comm/P.Esercizi	VIA GIACOMO MATTEOTTI	70	
Fondi non rilev.	VIA GIACOMO MATTEOTTI	64-66	

#### ELEMENTI DECORATIVI DI PREGIO

##### INCONGRUITA'

Materiale	Tipo	Colore
Metallo	Tubazioni scarichi esterne	Grigio

#### CLASSIFICAZIONE DEL PIANO OPERATIVO

Classe 3 - Edifici o complessi di interesse architettonico

#### NOTE





## COMUNE DI FIESOLE

### RICOGNIZIONE DEL PATRIMONIO EDILIZIO ESISTENTE

DATA DELLA RICOGNIZIONE: 03/07/1997

TOPONIMO - LOCALITA': Fiesole

SEDIME PRESENTE AL: Presente al 1869

CATASTO Foglio: 0025 Part: 99



#### Descrizione dell'edificio alla data della ricognizione

##### TIPO DI COPERTURA

A Falde

##### DESTINAZIONE D'USO

residenziale

Note:

##### DESTINAZIONE D'USO AL PIANO TERRA

Tipo	Via	Civico	Note
Fondi per autor.	VIA GIACOMO MATTEOTTI	62	
Fondi non rilev.	VIA GIACOMO MATTEOTTI	58	

#### ELEMENTI DECORATIVI DI PREGIO

##### INCONGRUITA'

Materiale	Tipo	Colore
Metallo	Bandoni	Verde
Alluminio Anodizzato	Infissi	
Ferro	Cancelli	Verde
Ferro e cemento	Terrazzo p.1°	

#### CLASSIFICAZIONE DEL PIANO OPERATIVO

Classe 3 - Edifici o complessi di interesse architettonico

#### NOTE



## COMUNE DI FIESOLE RICOGNIZIONE DEL PATRIMONIO EDILIZIO ESISTENTE

DATA DELLA RICOGNIZIONE: 07/07/1997

TOPONIMO - LOCALITA': Fiesole

SEDIME PRESENTE AL:

CATASTO Foglio: 0025 Part: 107



### Descrizione dell'edificio alla data della ricognizione

#### TIPO DI COPERTURA

Piana      A Falde

#### DESTINAZIONE D'USO

residenziale

Note:

#### DESTINAZIONE D'USO AL PIANO TERRA

#### ELEMENTI DECORATIVI DI PREGIO

#### INCONGRUITA'

#### CLASSIFICAZIONE DEL PIANO OPERATIVO

Classe 3 - Edifici o complessi di interesse architettonico

#### NOTE



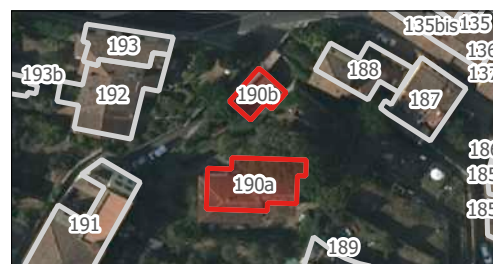
## COMUNE DI FIESOLE RICOGNIZIONE DEL PATRIMONIO EDILIZIO ESISTENTE

DATA DELLA RICOGNIZIONE: 04/07/1997

TOPONIMO - LOCALITA': Fiesole

SEDIME PRESENTE AL:

CATASTO Foglio: 0025 Part: 109, 110



### Descrizione dell'edificio alla data della ricognizione

#### TIPO DI COPERTURA

A Falde

#### DESTINAZIONE D'USO

residenziale

Note:

#### DESTINAZIONE D'USO AL PIANO TERRA

#### ELEMENTI DECORATIVI DI PREGIO

#### INCONGRUITA'

Materiale	Tipo	Colore
Alluminio Anodizzato	Infissi per doppi vetri	
Ferro e Vetro	Chiusura portico	

#### CLASSIFICAZIONE DEL PIANO OPERATIVO

corpo 190b: Classe 3 - Edifici o complessi di interesse architettonico; corpo 190a: Classe 4 - Edifici o complessi di modesto valore, neutri e/o compatibili rispetto al contesto

#### NOTE



## COMUNE DI FIESOLE

### RICOGNIZIONE DEL PATRIMONIO EDILIZIO ESISTENTE

DATA DELLA RICOGNIZIONE: 04/07/1997

TOPONIMO - LOCALITA': Fiesole

SEDIME PRESENTE AL: Presente al 1936/39

CATASTO Foglio: 0025 Part: 112



#### Descrizione dell'edificio alla data della ricognizione

##### TIPO DI COPERTURA

A Falde

##### DESTINAZIONE D'USO

direzionale e di servizio

Note: Religioso in disuso, oggi sociale (CAS)

##### DESTINAZIONE D'USO AL PIANO TERRA

#### ELEMENTI DECORATIVI DI PREGIO

##### INCONGRUITA'

Materiale	Tipo	Colore
Muratura	Tamponatura loggia quarto piano	
Metallo	Bandone garage	Verde
Alluminio Anodizzato	Doppi infissi	

#### CLASSIFICAZIONE DEL PIANO OPERATIVO

Classe 3 - Edifici o complessi di interesse architettonico

#### NOTE



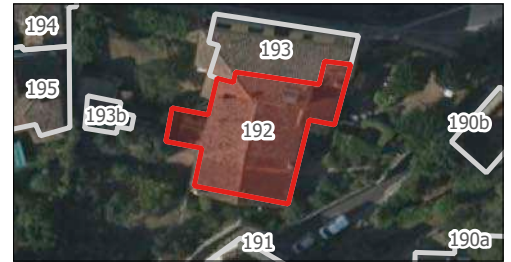
## COMUNE DI FIESOLE RICOGNIZIONE DEL PATRIMONIO EDILIZIO ESISTENTE

DATA DELLA RICOGNIZIONE: 04/07/1997

TOPONIMO - LOCALITA': Fiesole

SEDIME PRESENTE AL: Presente al 1902/04

CATASTO Foglio: 0025 Part: 114



### Descrizione dell'edificio alla data della ricognizione

#### TIPO DI COPERTURA

A Falde

#### DESTINAZIONE D'USO

residenziale

Note:

#### DESTINAZIONE D'USO AL PIANO TERRA

#### ELEMENTI DECORATIVI DI PREGIO

#### INCONGRUITA'

#### CLASSIFICAZIONE DEL PIANO OPERATIVO

Classe 3 - Edifici o complessi di interesse architettonico

#### NOTE



## COMUNE DI FIESOLE

### RICOGNIZIONE DEL PATRIMONIO EDILIZIO ESISTENTE

DATA DELLA RICOGNIZIONE: 03/07/1997

TOPONIMO - LOCALITA': Fiesole

SEDIME PRESENTE AL: Presente al 1869

CATASTO Foglio: 0025 Part: 114



#### Descrizione dell'edificio alla data della ricognizione

##### TIPO DI COPERTURA

A Falde

##### DESTINAZIONE D'USO

residenziale

Note:

##### DESTINAZIONE D'USO AL PIANO TERRA

Tipo	Via	Civico Note
Fondi per autor.	VIA GIACOMO MATTEOTTI	
Comm/P.Esercizi	VIA GIACOMO MATTEOTTI	

##### ELEMENTI DECORATIVI DI PREGIO

##### INCONGRUITA'

##### CLASSIFICAZIONE DEL PIANO OPERATIVO

Classe 3 - Edifici o complessi di interesse architettonico

##### NOTE



## COMUNE DI FIESOLE

### RICOGNIZIONE DEL PATRIMONIO EDILIZIO ESISTENTE

DATA DELLA RICOGNIZIONE: 03/07/1997

TOPONIMO - LOCALITA': Fiesole

SEDIME PRESENTE AL: Presente al 1869

CATASTO Foglio: 0025 Part: 116



#### Descrizione dell'edificio alla data della ricognizione

##### TIPO DI COPERTURA

A Falde

##### DESTINAZIONE D'USO

residenziale

Note:

##### DESTINAZIONE D'USO AL PIANO TERRA

#### ELEMENTI DECORATIVI DI PREGIO

##### INCONGRUITA'

Materiale	Tipo	Colore
Intonaco	Finta finestra verniciata	Verde
Alluminio Anodizzato	Porta d'ingresso	

#### CLASSIFICAZIONE DEL PIANO OPERATIVO

Classe 3 - Edifici o complessi di interesse architettonico

#### NOTE



## COMUNE DI FIESOLE

### RICOGNIZIONE DEL PATRIMONIO EDILIZIO ESISTENTE

DATA DELLA RICOGNIZIONE: 03/07/1997

TOPONIMO - LOCALITA': Fiesole

SEDIME PRESENTE AL: Presente al 1869

CATASTO Foglio: 0025 Part: 116, 121



#### Descrizione dell'edificio alla data della ricognizione

##### TIPO DI COPERTURA

A Falde

##### DESTINAZIONE D'USO

residenziale

Note:

##### DESTINAZIONE D'USO AL PIANO TERRA

#### ELEMENTI DECORATIVI DI PREGIO

##### INCONGRUITA'

Materiale	Tipo	Colore
Plastica	Avvolgibili	
Alluminio	Veranda a chiusura terrazza	Verde
Ferro e cemento	Ringhiera	
Vetro	Tettino finestra	

#### CLASSIFICAZIONE DEL PIANO OPERATIVO

Classe 3 - Edifici o complessi di interesse architettonico

#### NOTE





## COMUNE DI FIESOLE

### RICOGNIZIONE DEL PATRIMONIO EDILIZIO ESISTENTE

DATA DELLA RICOGNIZIONE: 03/07/1997

TOPONIMO - LOCALITA': Fiesole

SEDIME PRESENTE AL: Presente al 1869

CATASTO Foglio: 0025 Part: 118



#### Descrizione dell'edificio alla data della ricognizione

##### TIPO DI COPERTURA

A Falde

##### DESTINAZIONE D'USO

residenziale

Note:

##### DESTINAZIONE D'USO AL PIANO TERRA

Tipo	Via	Civico	Note
Comm/P.Esercizi	VIA GIACOMO MATTEOTTI	20	

#### ELEMENTI DECORATIVI DI PREGIO

##### INCONGRUITA'

Materiale	Tipo	Colore
Ferro battuto	Porta	
Cemento e metallo	Terrazzino	
Alluminio Anodizzato	Infissi su corte	

#### CLASSIFICAZIONE DEL PIANO OPERATIVO

Classe 3 - Edifici o complessi di interesse architettonico

#### NOTE



## COMUNE DI FIESOLE RICOGNIZIONE DEL PATRIMONIO EDILIZIO ESISTENTE

DATA DELLA RICOGNIZIONE: 03/07/1997

TOPONIMO - LOCALITA': Fiesole

SEDIME PRESENTE AL: Presente al 1869

CATASTO Foglio: 0025 Part: 117



### Descrizione dell'edificio alla data della ricognizione

#### TIPO DI COPERTURA

A Falde

#### DESTINAZIONE D'USO

residenziale

Note:

#### DESTINAZIONE D'USO AL PIANO TERRA

#### ELEMENTI DECORATIVI DI PREGIO

#### INCONGRUITA'

Materiale	Tipo	Colore
Ferro battuto	Porta di accesso	Nero

#### CLASSIFICAZIONE DEL PIANO OPERATIVO

Classe 3 - Edifici o complessi di interesse architettonico

#### NOTE



**COMUNE DI FIESOLE**  
**RICOGNIZIONE DEL PATRIMONIO EDILIZIO ESISTENTE**

DATA DELLA RICOGNIZIONE: 03/07/1997

TOPONIMO - LOCALITA': Fiesole

SEDIME PRESENTE AL: Presente al 1869

CATASTO Foglio: 0025 Part: 119



**Descrizione dell'edificio alla data della ricognizione**

**TIPO DI COPERTURA**

A Falde

**DESTINAZIONE D'USO**

residenziale

Note:

**DESTINAZIONE D'USO AL PIANO TERRA**

Tipo	Via	Civico	Note
Magazzino	VIA GIACOMO MATTEOTTI	16	

**ELEMENTI DECORATIVI DI PREGIO**

**INCONGRUITA'**

**CLASSIFICAZIONE DEL PIANO OPERATIVO**

Classe 3 - Edifici o complessi di interesse architettonico

**NOTE**



**COMUNE DI FIESOLE**  
**RICOGNIZIONE DEL PATRIMONIO EDILIZIO ESISTENTE**

DATA DELLA RICOGNIZIONE: 03/07/1997

TOPONIMO - LOCALITA': Fiesole

SEDIME PRESENTE AL: Presente al 1936/39

CATASTO Foglio: 0025 Part: 121, 349



**Descrizione dell'edificio alla data della ricognizione**

**TIPO DI COPERTURA**

A Falde

**DESTINAZIONE D'USO**

residenziale

Note:

**DESTINAZIONE D'USO AL PIANO TERRA**

**ELEMENTI DECORATIVI DI PREGIO**

**INCONGRUITA'**

Materiale	Tipo	Colore
Ferro battuto	Accessi	
Ferro e Vetro	Tettoia	

**CLASSIFICAZIONE DEL PIANO OPERATIVO**

Classe 3 - Edifici o complessi di interesse architettonico

**NOTE**



## COMUNE DI FIESOLE RICOGNIZIONE DEL PATRIMONIO EDILIZIO ESISTENTE

DATA DELLA RICOGNIZIONE: 19/07/2000 12:08:36

TOPONIMO - LOCALITA': Fiesole

SEDIME PRESENTE AL: Presente al 1869

CATASTO Foglio: 0025 Part: 121



### Descrizione dell'edificio alla data della ricognizione

#### TIPO DI COPERTURA

A Falde

#### DESTINAZIONE D'USO

residenziale

Note:

#### DESTINAZIONE D'USO AL PIANO TERRA

#### ELEMENTI DECORATIVI DI PREGIO

#### INCONGRUITA'

#### CLASSIFICAZIONE DEL PIANO OPERATIVO

Classe 3 - Edifici o complessi di interesse architettonico

#### NOTE



## COMUNE DI FIESOLE RICOGNIZIONE DEL PATRIMONIO EDILIZIO ESISTENTE

DATA DELLA RICOGNIZIONE: 04/09/2000 12:46:41

TOPONIMO - LOCALITA': Fiesole

SEDIME PRESENTE AL: Presente al 1936/39

CATASTO Foglio: 0025 Part: 121



### Descrizione dell'edificio alla data della ricognizione

#### TIPO DI COPERTURA

#### DESTINAZIONE D'USO

Note:

#### DESTINAZIONE D'USO AL PIANO TERRA

#### ELEMENTI DECORATIVI DI PREGIO

#### INCONGRUITA'

### CLASSIFICAZIONE DEL PIANO OPERATIVO

Classe 3 - Edifici o complessi di interesse architettonico

#### NOTE



**COMUNE DI FIESOLE**  
**RICOGNIZIONE DEL PATRIMONIO EDILIZIO ESISTENTE**

DATA DELLA RICOGNIZIONE: 03/07/1997

TOPONIMO - LOCALITA': Fiesole

SEDIME PRESENTE AL: Presente al 1965

CATASTO Foglio: 0025 Part: 349



**Descrizione dell'edificio alla data della ricognizione**

**TIPO DI COPERTURA**

A Falde

**DESTINAZIONE D'USO**

residenziale

Note:

**DESTINAZIONE D'USO AL PIANO TERRA**

<b>Tipo</b>	<b>Via</b>	<b>Civico</b>	<b>Note</b>
Fondi per autor.	VIA GIACOMO MATTEOTTI	3	

**ELEMENTI DECORATIVI DI PREGIO**

**INCONGRUITA'**

**CLASSIFICAZIONE DEL PIANO OPERATIVO**

Classe 4 - Edifici o complessi di modesto valore, neutri e/o compatibili rispetto al contesto

**NOTE**



## COMUNE DI FIESOLE RICOGNIZIONE DEL PATRIMONIO EDILIZIO ESISTENTE

DATA DELLA RICOGNIZIONE: 07/07/1997

TOPONIMO - LOCALITA': Fiesole

SEDIME PRESENTE AL: Presente al 1965

CATASTO Foglio: 0025 Part: 535



### Descrizione dell'edificio alla data della ricognizione

#### TIPO DI COPERTURA

A Falde

#### DESTINAZIONE D'USO

residenziale

Note:

#### DESTINAZIONE D'USO AL PIANO TERRA

#### ELEMENTI DECORATIVI DI PREGIO

#### INCONGRUITA'

**Materiale Tipo Colore**

Metallo Infissi nero

#### CLASSIFICAZIONE DEL PIANO OPERATIVO

Classe 4 - Edifici o complessi di modesto valore, neutri e/o compatibili rispetto al contesto

#### NOTE





## COMUNE DI FIESOLE RICOGNIZIONE DEL PATRIMONIO EDILIZIO ESISTENTE

DATA DELLA RICOGNIZIONE: 03/07/1997

TOPONIMO - LOCALITA': Fiesole

SEDIME PRESENTE AL:

CATASTO Foglio: 0025 Part: 320



### Descrizione dell'edificio alla data della ricognizione

#### TIPO DI COPERTURA

#### DESTINAZIONE D'USO

residenziale

Note:

#### DESTINAZIONE D'USO AL PIANO TERRA

Tipo	Via	Civico	Note
Fondi per autor.	VIA GIACOMO MATTEOTTI		

#### ELEMENTI DECORATIVI DI PREGIO

#### INCONGRUITA'

Materiale	Tipo	Colore
Alluminio Anodizzato	Infissi con doppi vetri	

#### CLASSIFICAZIONE DEL PIANO OPERATIVO

corpo 203a: Classe 4 - Edifici o complessi di modesto valore, neutri e/o compatibili rispetto al contesto; corpo 203b: Classe 5 - Edifici o complessi di nullo valore, non in contrasto con i caratteri del contesto

#### NOTE



## COMUNE DI FIESOLE RICOGNIZIONE DEL PATRIMONIO EDILIZIO ESISTENTE

DATA DELLA RICOGNIZIONE: 24/06/1997

TOPONIMO - LOCALITA': Fiesole

SEDIME PRESENTE AL: Presente al 1869; ampliamenti presenti al 1904

CATASTO Foglio: 0025 Part: 125



### Descrizione dell'edificio alla data della ricognizione

#### TIPO DI COPERTURA

A Falde

#### DESTINAZIONE D'USO

residenziale

Note:

#### DESTINAZIONE D'USO AL PIANO TERRA

#### ELEMENTI DECORATIVI DI PREGIO

#### INCONGRUITA'

#### CLASSIFICAZIONE DEL PIANO OPERATIVO

Classe 2 - Edifici o complessi di rilevante valore storico-architettonico

#### NOTE



## COMUNE DI FIESOLE RICOGNIZIONE DEL PATRIMONIO EDILIZIO ESISTENTE

DATA DELLA RICOGNIZIONE: 24/06/1997

TOPONIMO - LOCALITA': Fiesole

SEDIME PRESENTE AL: Presente al 1869

CATASTO Foglio: 0025 Part: 127



### Descrizione dell'edificio alla data della ricognizione

#### TIPO DI COPERTURA

A Falde

#### DESTINAZIONE D'USO

residenziale

Note:

#### DESTINAZIONE D'USO AL PIANO TERRA

#### ELEMENTI DECORATIVI DI PREGIO

##### Materiale Tipo

Pietra      Tabernacolo

#### INCONGRUITA'

#### CLASSIFICAZIONE DEL PIANO OPERATIVO

Classe 2 - Edifici o complessi di rilevante valore storico-architettonico

#### NOTE



## COMUNE DI FIESOLE RICOGNIZIONE DEL PATRIMONIO EDILIZIO ESISTENTE

DATA DELLA RICOGNIZIONE: 24/06/1997

TOPONIMO - LOCALITA': Fiesole

SEDIME PRESENTE AL:

CATASTO Foglio: 0025 Part: 128



### Descrizione dell'edificio alla data della ricognizione

#### TIPO DI COPERTURA

A Falde

#### DESTINAZIONE D'USO

residenziale

Note:

#### DESTINAZIONE D'USO AL PIANO TERRA

#### ELEMENTI DECORATIVI DI PREGIO

#### INCONGRUITA'

#### CLASSIFICAZIONE DEL PIANO OPERATIVO

Classe 2 - Edifici o complessi di rilevante valore storico-architettonico

#### NOTE



## COMUNE DI FIESOLE RICOGNIZIONE DEL PATRIMONIO EDILIZIO ESISTENTE

DATA DELLA RICOGNIZIONE: 23/07/1997

TOPONIMO - LOCALITA': Fiesole

SEDIME PRESENTE AL:

CATASTO Foglio: 0025 Part: 129



### Descrizione dell'edificio alla data della ricognizione

#### TIPO DI COPERTURA

A Falde

#### DESTINAZIONE D'USO

residenziale

Note:

#### DESTINAZIONE D'USO AL PIANO TERRA

#### ELEMENTI DECORATIVI DI PREGIO

#### INCONGRUITA'

#### CLASSIFICAZIONE DEL PIANO OPERATIVO

Classe 3 - Edifici o complessi di interesse architettonico

#### NOTE



**COMUNE DI FIESOLE**  
**RICOGNIZIONE DEL PATRIMONIO EDILIZIO ESISTENTE**

DATA DELLA RICOGNIZIONE: 23/06/1997

TOPONIMO - LOCALITA': Fiesole

SEDIME PRESENTE AL:

CATASTO Foglio: 0025 Part: 131, 305



**Descrizione dell'edificio alla data della ricognizione**

**TIPO DI COPERTURA**

A Falde

**DESTINAZIONE D'USO**

residenziale

Note:

**DESTINAZIONE D'USO AL PIANO TERRA**

**ELEMENTI DECORATIVI DI PREGIO**

**INCONGRUITA'**

**CLASSIFICAZIONE DEL PIANO OPERATIVO**

Classe 3 - Edifici o complessi di interesse architettonico

**NOTE**



## COMUNE DI FIESOLE

### RICOGNIZIONE DEL PATRIMONIO EDILIZIO ESISTENTE

DATA DELLA RICOGNIZIONE: 23/06/1997

TOPONIMO - LOCALITA': Fiesole

SEDIME PRESENTE AL: Presente al 1965

CATASTO Foglio: 0025 Part: 130



#### Descrizione dell'edificio alla data della ricognizione

##### TIPO DI COPERTURA

A Falde

##### DESTINAZIONE D'USO

residenziale

Note:

##### DESTINAZIONE D'USO AL PIANO TERRA

#### ELEMENTI DECORATIVI DI PREGIO

##### INCONGRUITA'

Materiale	Tipo	Colore
Alluminio Anodizzato	Doppi vetri	
Cemento spruzzato	Intonaco	

#### CLASSIFICAZIONE DEL PIANO OPERATIVO

Classe 4 - Edifici o complessi di modesto valore, neutri e/o compatibili rispetto al contesto

#### NOTE



## COMUNE DI FIESOLE RICOGNIZIONE DEL PATRIMONIO EDILIZIO ESISTENTE

DATA DELLA RICOGNIZIONE: 23/06/1997

TOPONIMO - LOCALITA': Fiesole

SEDIME PRESENTE AL:

CATASTO Foglio: 0025 Part: 132, 133, 288



### Descrizione dell'edificio alla data della ricognizione

#### TIPO DI COPERTURA

A Falde

#### DESTINAZIONE D'USO

residenziale

Note:

#### DESTINAZIONE D'USO AL PIANO TERRA

Tipo	Via	Civico	Note
------	-----	--------	------

Fondi per autor.	VIA FRANCESCO POETI		
------------------	---------------------	--	--

#### ELEMENTI DECORATIVI DI PREGIO

#### INCONGRUITA'

Materiale	Tipo	Colore
Intonaco chimico	Porzione di fabbricato	
Metallo e vetro	Porte	Nero

#### CLASSIFICAZIONE DEL PIANO OPERATIVO

Classe 3 - Edifici o complessi di interesse architettonico

#### NOTE





## COMUNE DI FIESOLE RICOGNIZIONE DEL PATRIMONIO EDILIZIO ESISTENTE

DATA DELLA RICOGNIZIONE: 23/06/1997

TOPONIMO - LOCALITA': Fiesole

SEDIME PRESENTE AL: Presente al 1869

CATASTO Foglio: 0025 Part: 135



### Descrizione dell'edificio alla data della ricognizione

#### TIPO DI COPERTURA

A Falde

#### DESTINAZIONE D'USO

residenziale

Note:

#### DESTINAZIONE D'USO AL PIANO TERRA

#### ELEMENTI DECORATIVI DI PREGIO

#### INCONGRUITA'

#### CLASSIFICAZIONE DEL PIANO OPERATIVO

Classe 3 - Edifici o complessi di interesse architettonico

#### NOTE



## COMUNE DI FIESOLE RICOGNIZIONE DEL PATRIMONIO EDILIZIO ESISTENTE

DATA DELLA RICOGNIZIONE: 23/06/1997

TOPONIMO - LOCALITA': Fiesole

SEDIME PRESENTE AL: Presente al 1985

CATASTO Foglio: 0025 Part: 404



### Descrizione dell'edificio alla data della ricognizione

#### TIPO DI COPERTURA

Piana

#### DESTINAZIONE D'USO

industriale e artigianale

Note: Falegnameria

#### DESTINAZIONE D'USO AL PIANO TERRA

### ELEMENTI DECORATIVI DI PREGIO

### INCONGRUITA'

### CLASSIFICAZIONE DEL PIANO OPERATIVO

Classe 5.1 - Edifici o complessi di nullo valore, detrattori dei caratteri del contesto

### NOTE



## COMUNE DI FIESOLE RICOGNIZIONE DEL PATRIMONIO EDILIZIO ESISTENTE

DATA DELLA RICOGNIZIONE: 24/06/1997

TOPONIMO - LOCALITA': Fiesole

SEDIME PRESENTE AL:

CATASTO Foglio: 0025 Part: 142, 279



### Descrizione dell'edificio alla data della ricognizione

#### TIPO DI COPERTURA

A Falde

#### DESTINAZIONE D'USO

direzionale e di servizio

Note: Religioso

#### DESTINAZIONE D'USO AL PIANO TERRA

#### ELEMENTI DECORATIVI DI PREGIO

#### INCONGRUITA'

#### CLASSIFICAZIONE DEL PIANO OPERATIVO

Classe 3 - Edifici o complessi di interesse architettonico

#### NOTE



## COMUNE DI FIESOLE RICOGNIZIONE DEL PATRIMONIO EDILIZIO ESISTENTE

DATA DELLA RICOGNIZIONE: 31/07/2000 09:29:08

TOPONIMO - LOCALITA': Fiesole

SEDIME PRESENTE AL:

CATASTO Foglio: 0025 Part: 141



### Descrizione dell'edificio alla data della ricognizione

#### TIPO DI COPERTURA

A Falde

#### DESTINAZIONE D'USO

direzionale e di servizio

Note: Religioso

#### DESTINAZIONE D'USO AL PIANO TERRA

#### ELEMENTI DECORATIVI DI PREGIO

#### INCONGRUITA'

#### CLASSIFICAZIONE DEL PIANO OPERATIVO

Classe 3 - Edifici o complessi di interesse architettonico

#### NOTE



## COMUNE DI FIESOLE RICOGNIZIONE DEL PATRIMONIO EDILIZIO ESISTENTE

DATA DELLA RICOGNIZIONE: 31/07/2000 09:51:24

TOPONIMO - LOCALITA': Fiesole

SEDIME PRESENTE AL: Presente al 1869

CATASTO Foglio: 0025 Part: 232



### Descrizione dell'edificio alla data della ricognizione

#### TIPO DI COPERTURA

A Falde

#### DESTINAZIONE D'USO

residenziale

Note:

#### DESTINAZIONE D'USO AL PIANO TERRA

#### ELEMENTI DECORATIVI DI PREGIO

#### INCONGRUITA'

#### CLASSIFICAZIONE DEL PIANO OPERATIVO

Classe 2 - Edifici o complessi di rilevante valore storico-architettonico

#### NOTE



## COMUNE DI FIESOLE RICOGNIZIONE DEL PATRIMONIO EDILIZIO ESISTENTE

DATA DELLA RICOGNIZIONE: 24/06/1997

TOPONIMO - LOCALITA': Fiesole

SEDIME PRESENTE AL:

CATASTO Foglio: 0025 Part: 144



### Descrizione dell'edificio alla data della ricognizione

#### TIPO DI COPERTURA

A Falde

#### DESTINAZIONE D'USO

residenziale

Note:

#### DESTINAZIONE D'USO AL PIANO TERRA

#### ELEMENTI DECORATIVI DI PREGIO

#### INCONGRUITA'

#### CLASSIFICAZIONE DEL PIANO OPERATIVO

Classe 3 - Edifici o complessi di interesse architettonico

#### NOTE



## COMUNE DI FIESOLE RICOGNIZIONE DEL PATRIMONIO EDILIZIO ESISTENTE

DATA DELLA RICOGNIZIONE: 24/06/1997

TOPONIMO - LOCALITA': Fiesole

SEDIME PRESENTE AL: Presente al 1936/39

CATASTO Foglio: 0025 Part: 148, 357



### Descrizione dell'edificio alla data della ricognizione

#### TIPO DI COPERTURA

A Falde

#### DESTINAZIONE D'USO

residenziale

Note:

#### DESTINAZIONE D'USO AL PIANO TERRA

#### ELEMENTI DECORATIVI DI PREGIO

#### INCONGRUITA'

**Materiale Tipo Colore**

Alluminio Infissi

#### CLASSIFICAZIONE DEL PIANO OPERATIVO

Classe 4 - Edifici o complessi di modesto valore, neutri e/o compatibili rispetto al contesto

#### NOTE



## COMUNE DI FIESOLE RICOGNIZIONE DEL PATRIMONIO EDILIZIO ESISTENTE

DATA DELLA RICOGNIZIONE: 24/06/1997

TOPONIMO - LOCALITA': Fiesole

SEDIME PRESENTE AL: Presente al 1869

CATASTO Foglio: 0025 Part: 149



### Descrizione dell'edificio alla data della ricognizione

#### TIPO DI COPERTURA

A Falde

#### DESTINAZIONE D'USO

residenziale

Note:

#### DESTINAZIONE D'USO AL PIANO TERRA

Tipo	Via	Civico	Note
Fondi non rilev.	VIA FRANCESCO POETI		
Fondi per autor.	VIA FRANCESCO POETI		

#### ELEMENTI DECORATIVI DI PREGIO

#### INCONGRUITA'

#### CLASSIFICAZIONE DEL PIANO OPERATIVO

Classe 3 - Edifici o complessi di interesse architettonico

#### NOTE





## COMUNE DI FIESOLE RICOGNIZIONE DEL PATRIMONIO EDILIZIO ESISTENTE

DATA DELLA RICOGNIZIONE: 24/06/1997

TOPONIMO - LOCALITA': Fiesole

SEDIME PRESENTE AL:

CATASTO Foglio: 0025 Part: 153, 362, 363



### Descrizione dell'edificio alla data della ricognizione

#### TIPO DI COPERTURA

A Falde

#### DESTINAZIONE D'USO

residenziale

Note:

#### DESTINAZIONE D'USO AL PIANO TERRA

### ELEMENTI DECORATIVI DI PREGIO

#### INCONGRUITA'

Materiale	Tipo	Colore
Ferro	Ringhiera	Grigio
Cemento	Terrazza- ballatoio	
Plastica	Avvolgibili	Verde

### CLASSIFICAZIONE DEL PIANO OPERATIVO

Classe 3 - Edifici o complessi di interesse architettonico

### NOTE



**COMUNE DI FIESOLE**  
**RICOGNIZIONE DEL PATRIMONIO EDILIZIO ESISTENTE**

DATA DELLA RICOGNIZIONE: 24/06/1997

TOPONIMO - LOCALITA': Fiesole

SEDIME PRESENTE AL: Presente al 1869

CATASTO Foglio: 0025 Part: 151, 364



**Descrizione dell'edificio alla data della ricognizione**

**TIPO DI COPERTURA**

A Falde

**DESTINAZIONE D'USO**

residenziale

Note:

**DESTINAZIONE D'USO AL PIANO TERRA**

**ELEMENTI DECORATIVI DI PREGIO**

**INCONGRUITA'**

**CLASSIFICAZIONE DEL PIANO OPERATIVO**

Classe 3 - Edifici o complessi di interesse architettonico

**NOTE**



## COMUNE DI FIESOLE RICOGNIZIONE DEL PATRIMONIO EDILIZIO ESISTENTE

DATA DELLA RICOGNIZIONE: 24/06/1997

TOPONIMO - LOCALITA': Fiesole

SEDIME PRESENTE AL: Presente al 1869

CATASTO Foglio: 0025 Part: 151



### Descrizione dell'edificio alla data della ricognizione

#### TIPO DI COPERTURA

A Falde

#### DESTINAZIONE D'USO

residenziale

Note:

#### DESTINAZIONE D'USO AL PIANO TERRA

#### ELEMENTI DECORATIVI DI PREGIO

#### INCONGRUITA'

#### CLASSIFICAZIONE DEL PIANO OPERATIVO

Classe 3 - Edifici o complessi di interesse architettonico

#### NOTE



## COMUNE DI FIESOLE RICOGNIZIONE DEL PATRIMONIO EDILIZIO ESISTENTE

DATA DELLA RICOGNIZIONE: 24/06/1997

TOPONIMO - LOCALITA': Fiesole

SEDIME PRESENTE AL: Presente al 1869

CATASTO Foglio: 0025 Part: 150, 151



### Descrizione dell'edificio alla data della ricognizione

#### TIPO DI COPERTURA

A Falde

#### DESTINAZIONE D'USO

residenziale

Note:

#### DESTINAZIONE D'USO AL PIANO TERRA

#### ELEMENTI DECORATIVI DI PREGIO

#### INCONGRUITA'

#### CLASSIFICAZIONE DEL PIANO OPERATIVO

Classe 3 - Edifici o complessi di interesse architettonico

#### NOTE



## COMUNE DI FIESOLE RICOGNIZIONE DEL PATRIMONIO EDILIZIO ESISTENTE

DATA DELLA RICOGNIZIONE: 10/07/1997

TOPONIMO - LOCALITA': Fiesole

SEDIME PRESENTE AL: Presente al 1869

CATASTO Foglio: 0025 Part: 156



### Descrizione dell'edificio alla data della ricognizione

#### TIPO DI COPERTURA

A Falde

#### DESTINAZIONE D'USO

residenziale

Note:

#### DESTINAZIONE D'USO AL PIANO TERRA

#### ELEMENTI DECORATIVI DI PREGIO

#### INCONGRUITA'

#### CLASSIFICAZIONE DEL PIANO OPERATIVO

Classe 3 - Edifici o complessi di interesse architettonico

#### NOTE



## COMUNE DI FIESOLE RICOGNIZIONE DEL PATRIMONIO EDILIZIO ESISTENTE

DATA DELLA RICOGNIZIONE: 24/06/1997

TOPONIMO - LOCALITA': Fiesole

SEDIME PRESENTE AL: Presente al 1965

CATASTO Foglio: 0025 Part: 155



### Descrizione dell'edificio alla data della ricognizione

#### TIPO DI COPERTURA

A Falde

#### DESTINAZIONE D'USO

turistico-ricettiva

Note:

#### DESTINAZIONE D'USO AL PIANO TERRA

#### ELEMENTI DECORATIVI DI PREGIO

#### INCONGRUITA'

Materiale	Tipo	Colore
Alluminio Anodizzato	Ingresso	
Neon	Insegne	giallo- bianco

#### CLASSIFICAZIONE DEL PIANO OPERATIVO

Classe 4 - Edifici o complessi di modesto valore, neutri e/o compatibili rispetto al contesto

#### NOTE



## COMUNE DI FIESOLE RICOGNIZIONE DEL PATRIMONIO EDILIZIO ESISTENTE

DATA DELLA RICOGNIZIONE: 24/06/1997

TOPONIMO - LOCALITA': Fiesole

SEDIME PRESENTE AL:

CATASTO Foglio: 0025 Part: 158, 576



### Descrizione dell'edificio alla data della ricognizione

#### TIPO DI COPERTURA

A Falde

#### DESTINAZIONE D'USO

residenziale

Note:

#### DESTINAZIONE D'USO AL PIANO TERRA

#### ELEMENTI DECORATIVI DI PREGIO

#### INCONGRUITA'

#### CLASSIFICAZIONE DEL PIANO OPERATIVO

corpo 223a: Classe 3 - Edifici o complessi di interesse architettonico; corpo 223b: Classe 5 - Edifici o complessi di nullo valore, non in contrasto con i caratteri del contesto; corpo 223c: Edifici e manufatti privi di classificazione

#### NOTE



## COMUNE DI FIESOLE RICOGNIZIONE DEL PATRIMONIO EDILIZIO ESISTENTE

DATA DELLA RICOGNIZIONE: 24/06/1997

TOPONIMO - LOCALITA': Fiesole

SEDIME PRESENTE AL: Presente al 1902/04

CATASTO Foglio: 0025 Part: 159



### Descrizione dell'edificio alla data della ricognizione

#### TIPO DI COPERTURA

A Falde

#### DESTINAZIONE D'USO

residenziale

Note:

#### DESTINAZIONE D'USO AL PIANO TERRA

#### ELEMENTI DECORATIVI DI PREGIO

#### INCONGRUITA'

#### CLASSIFICAZIONE DEL PIANO OPERATIVO

Classe 3 - Edifici o complessi di interesse architettonico

#### NOTE





## COMUNE DI FIESOLE

### RICOGNIZIONE DEL PATRIMONIO EDILIZIO ESISTENTE

DATA DELLA RICOGNIZIONE: 24/06/1997

TOPONIMO - LOCALITA': Fiesole

SEDIME PRESENTE AL: Presente al 1869; ampliamenti presenti al 1904

CATASTO Foglio: 0025 Part: 692



#### Descrizione dell'edificio alla data della ricognizione

##### TIPO DI COPERTURA

A Falde

##### DESTINAZIONE D'USO

commerciale al dettaglio

Note:

##### DESTINAZIONE D'USO AL PIANO TERRA

Tipo	Via	Civico	Note
Comm/P.Esercizi	VIA ANTONIO GRAMSCI	64-66	
Fondi per autor.	VIA ANTONIO GRAMSCI	68	

#### ELEMENTI DECORATIVI DI PREGIO

##### INCONGRUITA'

Materiale	Tipo	Colore
Alluminio Anodizzato	Chiusura con veranda al primo piano	

#### CLASSIFICAZIONE DEL PIANO OPERATIVO

Classe 3 - Edifici o complessi di interesse architettonico

#### NOTE



## COMUNE DI FIESOLE

### RICOGNIZIONE DEL PATRIMONIO EDILIZIO ESISTENTE

DATA DELLA RICOGNIZIONE: 24/06/1997

TOPONIMO - LOCALITA': Fiesole

SEDIME PRESENTE AL: Presente al 1869

CATASTO Foglio: 0025 Part: 160



#### Descrizione dell'edificio alla data della ricognizione

##### TIPO DI COPERTURA

Piana

##### DESTINAZIONE D'USO

residenziale

Note:

##### DESTINAZIONE D'USO AL PIANO TERRA

Tipo	Via	Civico Note
Comm/P.Esercizi	VIA ANTONIO GRAMSCI	58

#### ELEMENTI DECORATIVI DI PREGIO

##### Materiale Tipo

Pietra      Tabernacolo

##### INCONGRUITA'

##### Materiale    Tipo    Colore

Alluminio    Infissi  
 Ferro e Vetro    Tettoine

#### CLASSIFICAZIONE DEL PIANO OPERATIVO

Classe 3 - Edifici o complessi di interesse architettonico

#### NOTE



## COMUNE DI FIESOLE RICOGNIZIONE DEL PATRIMONIO EDILIZIO ESISTENTE

DATA DELLA RICOGNIZIONE: 15/09/1997

TOPONIMO - LOCALITA': Fiesole

SEDIME PRESENTE AL: Presente al 1869

CATASTO Foglio: 0025 Part: 162



### Descrizione dell'edificio alla data della ricognizione

#### TIPO DI COPERTURA

A Falde

#### DESTINAZIONE D'USO

residenziale

Note:

#### DESTINAZIONE D'USO AL PIANO TERRA

Tipo	Via	Civico Note
Comm/P.Esercizi	VIA ANTONIO GRAMSCI	52

#### ELEMENTI DECORATIVI DI PREGIO

#### INCONGRUITA'

Materiale	Tipo	Colore
Metallo	Bandone	piano terreno

#### CLASSIFICAZIONE DEL PIANO OPERATIVO

Classe 3 - Edifici o complessi di interesse architettonico

#### NOTE



## COMUNE DI FIESOLE RICOGNIZIONE DEL PATRIMONIO EDILIZIO ESISTENTE

DATA DELLA RICOGNIZIONE: 22/05/1997

TOPONIMO - LOCALITA': Fiesole

SEDIME PRESENTE AL: Presente al 1869

CATASTO Foglio: 0025 Part: 166, 167



### Descrizione dell'edificio alla data della ricognizione

#### TIPO DI COPERTURA

A Falde

#### DESTINAZIONE D'USO

residenziale

Note:

#### DESTINAZIONE D'USO AL PIANO TERRA

### ELEMENTI DECORATIVI DI PREGIO

#### INCONGRUITA'

Materiale	Tipo	Colore
PVC	Scarichi e pluviali	
Vetro e tegole	Tettini in vetro	
Metallo e vetro	Illuminazione	

### CLASSIFICAZIONE DEL PIANO OPERATIVO

Classe 3 - Edifici o complessi di interesse architettonico

### NOTE



## COMUNE DI FIESOLE RICOGNIZIONE DEL PATRIMONIO EDILIZIO ESISTENTE

DATA DELLA RICOGNIZIONE: 10/07/1997

TOPONIMO - LOCALITA': Fiesole

SEDIME PRESENTE AL: Presente al 1869

CATASTO Foglio: 0025 Part: 161



### Descrizione dell'edificio alla data della ricognizione

#### TIPO DI COPERTURA

A Falde

#### DESTINAZIONE D'USO

residenziale

Note:

#### DESTINAZIONE D'USO AL PIANO TERRA

Tipo	Via	Civico	Note
Fondi non rilev.	VIA ANTONIO GRAMSCI	56	

#### ELEMENTI DECORATIVI DI PREGIO

#### INCONGRUITA'

#### CLASSIFICAZIONE DEL PIANO OPERATIVO

Classe 3 - Edifici o complessi di interesse architettonico

#### NOTE



## COMUNE DI FIESOLE RICOGNIZIONE DEL PATRIMONIO EDILIZIO ESISTENTE

DATA DELLA RICOGNIZIONE: 10/07/1997

TOPONIMO - LOCALITA': Fiesole

SEDIME PRESENTE AL:

CATASTO Foglio: 0025 Part: 566, 567



### Descrizione dell'edificio alla data della ricognizione

#### TIPO DI COPERTURA

A Falde

#### DESTINAZIONE D'USO

residenziale

Note:

#### DESTINAZIONE D'USO AL PIANO TERRA

#### ELEMENTI DECORATIVI DI PREGIO

#### INCONGRUITA'

#### CLASSIFICAZIONE DEL PIANO OPERATIVO

Classe 3 - Edifici o complessi di interesse architettonico

#### NOTE



**COMUNE DI FIESOLE**  
**RICOGNIZIONE DEL PATRIMONIO EDILIZIO ESISTENTE**

DATA DELLA RICOGNIZIONE: 10/07/1997

TOPONIMO - LOCALITA': Fiesole

SEDIME PRESENTE AL: Presente al 1869; ampliamenti presenti al 1904

CATASTO Foglio: 0025 Part: 567



**Descrizione dell'edificio alla data della ricognizione**

**TIPO DI COPERTURA**

A Falde

**DESTINAZIONE D'USO**

residenziale

Note:

**DESTINAZIONE D'USO AL PIANO TERRA**

**ELEMENTI DECORATIVI DI PREGIO**

**INCONGRUITA'**

**CLASSIFICAZIONE DEL PIANO OPERATIVO**

Classe 3 - Edifici o complessi di interesse architettonico

**NOTE**



**COMUNE DI FIESOLE**  
**RICOGNIZIONE DEL PATRIMONIO EDILIZIO ESISTENTE**

DATA DELLA RICOGNIZIONE: 10/07/1997

TOPONIMO - LOCALITA': Fiesole

SEDIME PRESENTE AL: Presente al 1869

CATASTO Foglio: 0025 Part: 163



**Descrizione dell'edificio alla data della ricognizione**

**TIPO DI COPERTURA**

A Falde

**DESTINAZIONE D'USO**

residenziale

Note:

**DESTINAZIONE D'USO AL PIANO TERRA**

Tipo	Via	Civico	Note
Comm/P.Esercizi	VIA ANTONIO GRAMSCI	52	

**ELEMENTI DECORATIVI DI PREGIO**

**INCONGRUITA'**

Materiale	Tipo	Colore
Cemento	Terrazzino al secondo piano	

**CLASSIFICAZIONE DEL PIANO OPERATIVO**

Classe 3 - Edifici o complessi di interesse architettonico

**NOTE**





## COMUNE DI FIESOLE RICOGNIZIONE DEL PATRIMONIO EDILIZIO ESISTENTE

DATA DELLA RICOGNIZIONE: 09/07/1997

TOPONIMO - LOCALITA': Fiesole

SEDIME PRESENTE AL: Presente al 1869

CATASTO Foglio: 0025 Part: 163



### Descrizione dell'edificio alla data della ricognizione

#### TIPO DI COPERTURA

A Falde

#### DESTINAZIONE D'USO

residenziale

Note:

#### DESTINAZIONE D'USO AL PIANO TERRA

### ELEMENTI DECORATIVI DI PREGIO

#### INCONGRUITA'

Materiale	Tipo	Colore
-----------	------	--------

Vetro	Vetrine del bar	
-------	-----------------	--

Cemento	Terrazzino	
---------	------------	--

### CLASSIFICAZIONE DEL PIANO OPERATIVO

Classe 3 - Edifici o complessi di interesse architettonico

### NOTE




## COMUNE DI FIESOLE RICOGNIZIONE DEL PATRIMONIO EDILIZIO ESISTENTE

DATA DELLA RICOGNIZIONE: 28/05/1997

TOPONIMO - LOCALITA': Fiesole

SEDIME PRESENTE AL: Presente al 1869

CATASTO Foglio: 0025 Part: 163



### Descrizione dell'edificio alla data della ricognizione

#### TIPO DI COPERTURA

A Falde

#### DESTINAZIONE D'USO

residenziale

Note:

#### DESTINAZIONE D'USO AL PIANO TERRA

#### ELEMENTI DECORATIVI DI PREGIO

#### INCONGRUITA'

Materiale	Tipo	Colore
Cemento	Terrazzino d'angolo	
Coppi e embrici	Tettoia al numero civico 7	

#### CLASSIFICAZIONE DEL PIANO OPERATIVO

Classe 3 - Edifici o complessi di interesse architettonico

#### NOTE



## COMUNE DI FIESOLE RICOGNIZIONE DEL PATRIMONIO EDILIZIO ESISTENTE

DATA DELLA RICOGNIZIONE: 28/05/1997

TOPONIMO - LOCALITA': Fiesole

SEDIME PRESENTE AL: Presente al 1869

CATASTO Foglio: 0025 Part: 164, 176



### Descrizione dell'edificio alla data della ricognizione

#### TIPO DI COPERTURA

A Falde

#### DESTINAZIONE D'USO

residenziale

Note:

#### DESTINAZIONE D'USO AL PIANO TERRA

Tipo	Via	Civico	Note
------	-----	--------	------

Fondi per autor.	VIA MASSICINI	11	
------------------	---------------	----	--

#### ELEMENTI DECORATIVI DI PREGIO

#### INCONGRUITA'

Materiale	Tipo	Colore
-----------	------	--------

Cemento	Collegamento in quota tra la resede e il piano primo dell'edificio	
---------	--	--

#### CLASSIFICAZIONE DEL PIANO OPERATIVO

Classe 3 - Edifici o complessi di interesse architettonico

#### NOTE



## COMUNE DI FIESOLE RICOGNIZIONE DEL PATRIMONIO EDILIZIO ESISTENTE

DATA DELLA RICOGNIZIONE: 04/08/2000 15:34:44

TOPONIMO - LOCALITA': Fiesole

SEDIME PRESENTE AL: Presente al 1936/39

CATASTO Foglio: 0025 Part: 173, 175



### Descrizione dell'edificio alla data della ricognizione

#### TIPO DI COPERTURA

A Falde

#### DESTINAZIONE D'USO

residenziale

Note:

#### DESTINAZIONE D'USO AL PIANO TERRA

#### ELEMENTI DECORATIVI DI PREGIO

#### INCONGRUITA'

#### CLASSIFICAZIONE DEL PIANO OPERATIVO

Classe 3 - Edifici o complessi di interesse architettonico

#### NOTE



**COMUNE DI FIESOLE**  
**RICOGNIZIONE DEL PATRIMONIO EDILIZIO ESISTENTE**

DATA DELLA RICOGNIZIONE: 28/05/1997

TOPONIMO - LOCALITA': Fiesole

SEDIME PRESENTE AL: Presente al 1965

CATASTO Foglio: 0025 Part: 180



**Descrizione dell'edificio alla data della ricognizione**

**TIPO DI COPERTURA**

A Falde

**DESTINAZIONE D'USO**

residenziale

Note:

**DESTINAZIONE D'USO AL PIANO TERRA**

**ELEMENTI DECORATIVI DI PREGIO**

**INCONGRUITA'**

**Materiale Tipo Colore**

PVC Pluviali Bianco

**CLASSIFICAZIONE DEL PIANO OPERATIVO**

Classe 3 - Edifici o complessi di interesse architettonico

**NOTE**



## COMUNE DI FIESOLE RICOGNIZIONE DEL PATRIMONIO EDILIZIO ESISTENTE

DATA DELLA RICOGNIZIONE: 28/05/1997

TOPONIMO - LOCALITA': Fiesole

SEDIME PRESENTE AL: Presente al 1902/04

CATASTO Foglio: 0025 Part: 178



### Descrizione dell'edificio alla data della ricognizione

#### TIPO DI COPERTURA

A Falde

#### DESTINAZIONE D'USO

residenziale

Note:

#### DESTINAZIONE D'USO AL PIANO TERRA

### ELEMENTI DECORATIVI DI PREGIO

#### INCONGRUITA'

Materiale	Tipo	Colore
Alluminio	Porta	Nero
Coppi e embrici	Tettino sopra	
Cemento	Travetti	Bianco

### CLASSIFICAZIONE DEL PIANO OPERATIVO

Classe 4 - Edifici o complessi di modesto valore, neutri e/o compatibili rispetto al contesto

### NOTE



## COMUNE DI FIESOLE

### RICOGNIZIONE DEL PATRIMONIO EDILIZIO ESISTENTE

DATA DELLA RICOGNIZIONE: 14/07/1997

TOPONIMO - LOCALITA': Fiesole

SEDIME PRESENTE AL: Presente al 1902/04; ampliamenti del 1936/39

CATASTO Foglio: 0025 Part: 567



#### Descrizione dell'edificio alla data della ricognizione

##### TIPO DI COPERTURA

A Falde

##### DESTINAZIONE D'USO

residenziale

Note:

##### DESTINAZIONE D'USO AL PIANO TERRA

#### ELEMENTI DECORATIVI DI PREGIO

##### INCONGRUITA'

Materiale	Tipo	Colore
Ferro battuto	Doppi infissi porta	
Ferro e Vetro	Tettini	
Ferro e Vetro	Chiusura della loggia	Nero

#### CLASSIFICAZIONE DEL PIANO OPERATIVO

Classe 2 - Edifici o complessi di rilevante valore storico-architettonico

#### NOTE



**COMUNE DI FIESOLE**  
**RICOGNIZIONE DEL PATRIMONIO EDILIZIO ESISTENTE**

DATA DELLA RICOGNIZIONE: 16/04/1998

TOPONIMO - LOCALITA': Fiesole

SEDIME PRESENTE AL: Presente al 1902/04

CATASTO Foglio: 0025 Part: 567



**Descrizione dell'edificio alla data della ricognizione**

**TIPO DI COPERTURA**

A Falde

**DESTINAZIONE D'USO**

residenziale

Note:

**DESTINAZIONE D'USO AL PIANO TERRA**

**ELEMENTI DECORATIVI DI PREGIO**

**INCONGRUITA'**

**CLASSIFICAZIONE DEL PIANO OPERATIVO**

Classe 3 - Edifici o complessi di interesse architettonico

**NOTE**





## COMUNE DI FIESOLE RICOGNIZIONE DEL PATRIMONIO EDILIZIO ESISTENTE

DATA DELLA RICOGNIZIONE: 14/07/1997

TOPONIMO - LOCALITA': Fiesole

SEDIME PRESENTE AL: Presente al 1902/04

CATASTO Foglio: 0025 Part: 567



### Descrizione dell'edificio alla data della ricognizione

#### TIPO DI COPERTURA

A Falde

#### DESTINAZIONE D'USO

residenziale

Note:

#### DESTINAZIONE D'USO AL PIANO TERRA

#### ELEMENTI DECORATIVI DI PREGIO

#### INCONGRUITA'

**Materiale Tipo Colore**

Metallo Infissi Verde

#### CLASSIFICAZIONE DEL PIANO OPERATIVO

Classe 4 - Edifici o complessi di modesto valore, neutri e/o compatibili rispetto al contesto

#### NOTE



## COMUNE DI FIESOLE RICOGNIZIONE DEL PATRIMONIO EDILIZIO ESISTENTE

DATA DELLA RICOGNIZIONE: 29/05/1997

TOPONIMO - LOCALITA': Fiesole

SEDIME PRESENTE AL:

CATASTO Foglio: 0025 Part: 183, 286



### Descrizione dell'edificio alla data della ricognizione

#### TIPO DI COPERTURA

A Falde

#### DESTINAZIONE D'USO

residenziale

Note:

#### DESTINAZIONE D'USO AL PIANO TERRA

### ELEMENTI DECORATIVI DI PREGIO

#### INCONGRUITA'

Materiale	Tipo	Colore
Legno	Rivestimento	
Cemento	Terrazzo	

### CLASSIFICAZIONE DEL PIANO OPERATIVO

corpo 240a: Classe 3 - Edifici o complessi di interesse architettonico; corpo 240b: Classe 5 - Edifici o complessi di nullo valore, non in contrasto con i caratteri del contesto

### NOTE



## COMUNE DI FIESOLE RICOGNIZIONE DEL PATRIMONIO EDILIZIO ESISTENTE

DATA DELLA RICOGNIZIONE: 14/07/1997

TOPONIMO - LOCALITA': Fiesole

SEDIME PRESENTE AL: Presente al 1936/39

CATASTO Foglio: 0025 Part: 242



### Descrizione dell'edificio alla data della ricognizione

#### TIPO DI COPERTURA

A Falde

#### DESTINAZIONE D'USO

residenziale

Note:

#### DESTINAZIONE D'USO AL PIANO TERRA

### ELEMENTI DECORATIVI DI PREGIO

#### Materiale Tipo

Pietra      Stemma

#### INCONGRUITA'

##### Materiale Tipo

Muratura      Rialzamento posteriore edificio.

Plastica      Avvolgibili al secondo piano      Verde

Ferro      Infissi al portone di ingresso      Grigio antracite

### CLASSIFICAZIONE DEL PIANO OPERATIVO

Classe 3 - Edifici o complessi di interesse architettonico

### NOTE



## COMUNE DI FIESOLE RICOGNIZIONE DEL PATRIMONIO EDILIZIO ESISTENTE

DATA DELLA RICOGNIZIONE: 14/07/1997

TOPONIMO - LOCALITA': Fiesole

SEDIME PRESENTE AL: Presente al 1869

CATASTO Foglio: 0025 Part: 186, 187

### Descrizione dell'edificio alla data della ricognizione

#### TIPO DI COPERTURA

A Falde

#### DESTINAZIONE D'USO

direzionale e di servizio

Note:

#### DESTINAZIONE D'USO AL PIANO TERRA



#### ELEMENTI DECORATIVI DI PREGIO

#### INCONGRUITA'

#### CLASSIFICAZIONE DEL PIANO OPERATIVO

Classe 1 - Edifici o complessi di rilevante valore morfotipologico, storico, culturale e gli edifici pubblici con più di 70 anni

#### NOTE



## COMUNE DI FIESOLE RICOGNIZIONE DEL PATRIMONIO EDILIZIO ESISTENTE

DATA DELLA RICOGNIZIONE: 14/07/1997

TOPONIMO - LOCALITA': Fiesole

SEDIME PRESENTE AL: Presente al 1869; ampliamenti presenti al 1904

CATASTO Foglio: 0025 Part: 185



### Descrizione dell'edificio alla data della ricognizione

#### TIPO DI COPERTURA

A Falde

#### DESTINAZIONE D'USO

residenziale

Note:

#### DESTINAZIONE D'USO AL PIANO TERRA

#### ELEMENTI DECORATIVI DI PREGIO

#### INCONGRUITA'

Materiale	Tipo	Colore
Ferro	Cancello	

#### CLASSIFICAZIONE DEL PIANO OPERATIVO

Classe 2 - Edifici o complessi di rilevante valore storico-architettonico

#### NOTE



## COMUNE DI FIESOLE RICOGNIZIONE DEL PATRIMONIO EDILIZIO ESISTENTE

DATA DELLA RICOGNIZIONE: 14/07/1997

TOPONIMO - LOCALITA': Fiesole

SEDIME PRESENTE AL: Presente al 1869

CATASTO Foglio: 0025 Part: 185



### Descrizione dell'edificio alla data della ricognizione

#### TIPO DI COPERTURA

A Falde

#### DESTINAZIONE D'USO

residenziale

Note:

#### DESTINAZIONE D'USO AL PIANO TERRA

#### ELEMENTI DECORATIVI DI PREGIO

#### INCONGRUITA'

Materiale	Tipo	Colore
-----------	------	--------

Plastica	Veneziane	Verde
----------	-----------	-------

#### CLASSIFICAZIONE DEL PIANO OPERATIVO

Classe 2 - Edifici o complessi di rilevante valore storico-architettonico

#### NOTE



## COMUNE DI FIESOLE RICOGNIZIONE DEL PATRIMONIO EDILIZIO ESISTENTE

DATA DELLA RICOGNIZIONE: 27/05/1997

TOPONIMO - LOCALITA': Fiesole

SEDIME PRESENTE AL: Presente al 1902/04

CATASTO Foglio: 0025 Part: 189



### Descrizione dell'edificio alla data della ricognizione

#### TIPO DI COPERTURA

A Falde

#### DESTINAZIONE D'USO

residenziale

Note:

#### DESTINAZIONE D'USO AL PIANO TERRA

#### ELEMENTI DECORATIVI DI PREGIO

#### INCONGRUITA'

Materiale	Tipo	Colore
Plastica	Tenda estendibile	

#### CLASSIFICAZIONE DEL PIANO OPERATIVO

Classe 3 - Edifici o complessi di interesse architettonico

#### NOTE



## COMUNE DI FIESOLE RICOGNIZIONE DEL PATRIMONIO EDILIZIO ESISTENTE

DATA DELLA RICOGNIZIONE: 29/05/1997

TOPONIMO - LOCALITA': Fiesole

SEDIME PRESENTE AL: Presente al 1869

CATASTO Foglio: 0025 Part: 190



### Descrizione dell'edificio alla data della ricognizione

#### TIPO DI COPERTURA

A Falde

#### DESTINAZIONE D'USO

residenziale

Note:

#### DESTINAZIONE D'USO AL PIANO TERRA

#### ELEMENTI DECORATIVI DI PREGIO

#### INCONGRUITA'

Materiale	Tipo	Colore
Plastica	Tenda estendibile	

#### CLASSIFICAZIONE DEL PIANO OPERATIVO

Classe 3 - Edifici o complessi di interesse architettonico

#### NOTE





## COMUNE DI FIESOLE

### RICOGNIZIONE DEL PATRIMONIO EDILIZIO ESISTENTE

DATA DELLA RICOGNIZIONE: 29/05/1997

TOPONIMO - LOCALITA': Fiesole

SEDIME PRESENTE AL: Presente al 1869

CATASTO Foglio: 0025 Part: 190, 191



#### Descrizione dell'edificio alla data della ricognizione

##### TIPO DI COPERTURA

A Falde

##### DESTINAZIONE D'USO

residenziale

Note:

##### DESTINAZIONE D'USO AL PIANO TERRA

#### ELEMENTI DECORATIVI DI PREGIO

##### INCONGRUITA'

Materiale	Tipo	Colore
Ferro battuto	Finestre al piano terra	Antracite
Plastica	Avvolgibili	Verde
Ferro e Vetro	Porta di accesso al piano terra	Verde

#### CLASSIFICAZIONE DEL PIANO OPERATIVO

Classe 2 - Edifici o complessi di rilevante valore storico-architettonico

#### NOTE



## COMUNE DI FIESOLE RICOGNIZIONE DEL PATRIMONIO EDILIZIO ESISTENTE

DATA DELLA RICOGNIZIONE: 04/09/2000 08:29:15

TOPONIMO - LOCALITA': Fiesole

SEDIME PRESENTE AL: Presente al 1902/04

CATASTO Foglio: 0025 Part: 191, 195



### Descrizione dell'edificio alla data della ricognizione

#### TIPO DI COPERTURA

#### DESTINAZIONE D'USO

Note:

#### DESTINAZIONE D'USO AL PIANO TERRA

#### ELEMENTI DECORATIVI DI PREGIO

#### INCONGRUITA'

### CLASSIFICAZIONE DEL PIANO OPERATIVO

Classe 3 - Edifici o complessi di interesse architettonico

#### NOTE



## COMUNE DI FIESOLE RICOGNIZIONE DEL PATRIMONIO EDILIZIO ESISTENTE

DATA DELLA RICOGNIZIONE: 29/05/1997

TOPONIMO - LOCALITA': Fiesole

SEDIME PRESENTE AL: Presente al 1936/39

CATASTO Foglio: 0025 Part: 198



### Descrizione dell'edificio alla data della ricognizione

#### TIPO DI COPERTURA

A Falde

#### DESTINAZIONE D'USO

residenziale

Note:

#### DESTINAZIONE D'USO AL PIANO TERRA

#### ELEMENTI DECORATIVI DI PREGIO

#### INCONGRUITA'

#### CLASSIFICAZIONE DEL PIANO OPERATIVO

Classe 3 - Edifici o complessi di interesse architettonico

#### NOTE



**COMUNE DI FIESOLE**  
**RICOGNIZIONE DEL PATRIMONIO EDILIZIO ESISTENTE**

DATA DELLA RICOGNIZIONE: 14/07/1997

TOPONIMO - LOCALITA': Fiesole

SEDIME PRESENTE AL:

CATASTO Foglio: 0025 Part: 203



**Descrizione dell'edificio alla data della ricognizione**

**TIPO DI COPERTURA**

A Falde

**DESTINAZIONE D'USO**

direzionale e di servizio

Note: Religioso

**DESTINAZIONE D'USO AL PIANO TERRA**

**ELEMENTI DECORATIVI DI PREGIO**

**INCONGRUITA'**

**CLASSIFICAZIONE DEL PIANO OPERATIVO**

Classe 2 - Edifici o complessi di rilevante valore storico-architettonico

**NOTE**



## COMUNE DI FIESOLE RICOGNIZIONE DEL PATRIMONIO EDILIZIO ESISTENTE

DATA DELLA RICOGNIZIONE: 29/05/1997

TOPONIMO - LOCALITA': Fiesole

SEDIME PRESENTE AL: Presente al 1869

CATASTO Foglio: 0025 Part: 203



### Descrizione dell'edificio alla data della ricognizione

#### TIPO DI COPERTURA

A Falde

#### DESTINAZIONE D'USO

direzionale e di servizio

Note: Religioso

#### DESTINAZIONE D'USO AL PIANO TERRA

#### ELEMENTI DECORATIVI DI PREGIO

#### INCONGRUITA'

#### CLASSIFICAZIONE DEL PIANO OPERATIVO

Classe 2 - Edifici o complessi di rilevante valore storico-architettonico

#### NOTE



## COMUNE DI FIESOLE RICOGNIZIONE DEL PATRIMONIO EDILIZIO ESISTENTE

DATA DELLA RICOGNIZIONE: 29/05/1997

TOPONIMO - LOCALITA': Fiesole

SEDIME PRESENTE AL: Presente al 1869; ampliamenti presenti al 1904

CATASTO Foglio: 0025 Part: 203, 207



### Descrizione dell'edificio alla data della ricognizione

#### TIPO DI COPERTURA

A Falde

#### DESTINAZIONE D'USO

residenziale

Note:

#### DESTINAZIONE D'USO AL PIANO TERRA

#### ELEMENTI DECORATIVI DI PREGIO

#### INCONGRUITA'

Materiale	Tipo	Colore
Ferro e Vetro	Porta	Antracite
Legno	Baracca	Verde

#### CLASSIFICAZIONE DEL PIANO OPERATIVO

Classe 2 - Edifici o complessi di rilevante valore storico-architettonico

#### NOTE



## COMUNE DI FIESOLE RICOGNIZIONE DEL PATRIMONIO EDILIZIO ESISTENTE

DATA DELLA RICOGNIZIONE: 29/08/2000 12:13:14

TOPONIMO - LOCALITA': Fiesole

SEDIME PRESENTE AL:

CATASTO Foglio: 0025 Part: 203



### Descrizione dell'edificio alla data della ricognizione

#### TIPO DI COPERTURA

A Falde

#### DESTINAZIONE D'USO

residenziale

Note:

#### DESTINAZIONE D'USO AL PIANO TERRA

#### ELEMENTI DECORATIVI DI PREGIO

#### INCONGRUITA'

#### CLASSIFICAZIONE DEL PIANO OPERATIVO

Classe 3 - Edifici o complessi di interesse architettonico

#### NOTE



**COMUNE DI FIESOLE**  
**RICOGNIZIONE DEL PATRIMONIO EDILIZIO ESISTENTE**

DATA DELLA RICOGNIZIONE: 29/05/1997

TOPONIMO - LOCALITA': Fiesole

SEDIME PRESENTE AL: Presente al 1965

CATASTO Foglio: 0025 Part: 236



**Descrizione dell'edificio alla data della ricognizione**

**TIPO DI COPERTURA**

**DESTINAZIONE D'USO**

Note:

**DESTINAZIONE D'USO AL PIANO TERRA**


**ELEMENTI DECORATIVI DI PREGIO**

**INCONGRUITA'**

**CLASSIFICAZIONE DEL PIANO OPERATIVO**

Classe 3 - Edifici o complessi di interesse architettonico

**NOTE**





## COMUNE DI FIESOLE RICOGNIZIONE DEL PATRIMONIO EDILIZIO ESISTENTE

DATA DELLA RICOGNIZIONE: 29/05/1997

TOPONIMO - LOCALITA': Fiesole

SEDIME PRESENTE AL: Presente al 1985

CATASTO Foglio: 0025 Part: 216, 308, 309, 671



### Descrizione dell'edificio alla data della ricognizione

#### TIPO DI COPERTURA

A Falde

#### DESTINAZIONE D'USO

residenziale

Note:

#### DESTINAZIONE D'USO AL PIANO TERRA

#### ELEMENTI DECORATIVI DI PREGIO

#### INCONGRUITA'

Materiale	Tipo	Colore
Coppi e embrici	Tettoia	
Ferro e Vetro	Baracca	

#### CLASSIFICAZIONE DEL PIANO OPERATIVO

corpo 253: Classe 4 - Edifici o complessi di modesto valore, neutri e/o compatibili rispetto al contesto; corpo 253b: Edifici e manufatti privi di classificazione

#### NOTE



## COMUNE DI FIESOLE RICOGNIZIONE DEL PATRIMONIO EDILIZIO ESISTENTE

DATA DELLA RICOGNIZIONE: 29/05/1997

TOPONIMO - LOCALITA': Fiesole

SEDIME PRESENTE AL: Presente al 1936/39

CATASTO Foglio: 0025 Part: 218, 219



### Descrizione dell'edificio alla data della ricognizione

#### TIPO DI COPERTURA

A Falde

#### DESTINAZIONE D'USO

residenziale

Note:

#### DESTINAZIONE D'USO AL PIANO TERRA

#### ELEMENTI DECORATIVI DI PREGIO

#### INCONGRUITA'

#### CLASSIFICAZIONE DEL PIANO OPERATIVO

corpo 254a: Classe 4 - Edifici o complessi di modesto valore, neutri e/o compatibili rispetto al contesto; corpo 254b, corpo 254c, corpo 254d: Edifici e manufatti privi di classificazione

#### NOTE



**COMUNE DI FIESOLE**  
**RICOGNIZIONE DEL PATRIMONIO EDILIZIO ESISTENTE**

DATA DELLA RICOGNIZIONE: 29/05/1997

TOPONIMO - LOCALITA': Fiesole

SEDIME PRESENTE AL:

CATASTO Foglio: 0025 Part: 223, 224, 605



**Descrizione dell'edificio alla data della ricognizione**

**TIPO DI COPERTURA**

A Falde

**DESTINAZIONE D'USO**

residenziale

Note:

**DESTINAZIONE D'USO AL PIANO TERRA**

**ELEMENTI DECORATIVI DI PREGIO**

**INCONGRUITA'**

**CLASSIFICAZIONE DEL PIANO OPERATIVO**

corpo 255a: Classe 1 - Edifici o complessi di rilevante valore morfotipologico, storico, culturale e gli edifici pubblici con più di 70 anni; corpo 255b, corpo 255d: Classe 3 - Edifici o complessi di interesse architettonico; corpo 255c: Classe 5 - Edifici o complessi di nullo valore, non in contrasto con i caratteri del contesto

**NOTE**



**COMUNE DI FIESOLE**  
**RICOGNIZIONE DEL PATRIMONIO EDILIZIO ESISTENTE**

DATA DELLA RICOGNIZIONE: 29/05/1997

TOPONIMO - LOCALITA': Fiesole

SEDIME PRESENTE AL:

CATASTO Foglio: 0025 Part: 222



**Descrizione dell'edificio alla data della ricognizione**

**TIPO DI COPERTURA**

A Falde

**DESTINAZIONE D'USO**

residenziale

Note:

**DESTINAZIONE D'USO AL PIANO TERRA**

**ELEMENTI DECORATIVI DI PREGIO**

**INCONGRUITA'**

**CLASSIFICAZIONE DEL PIANO OPERATIVO**

Classe 4 - Edifici o complessi di modesto valore, neutri e/o compatibili rispetto al contesto

**NOTE**



## COMUNE DI FIESOLE RICOGNIZIONE DEL PATRIMONIO EDILIZIO ESISTENTE

DATA DELLA RICOGNIZIONE: 29/05/1997

TOPONIMO - LOCALITA': Fiesole

SEDIME PRESENTE AL:

CATASTO Foglio: 0025 Part: 229



### Descrizione dell'edificio alla data della ricognizione

#### TIPO DI COPERTURA

A Falde

#### DESTINAZIONE D'USO

residenziale

Note:

#### DESTINAZIONE D'USO AL PIANO TERRA

#### ELEMENTI DECORATIVI DI PREGIO

#### INCONGRUITA'

#### CLASSIFICAZIONE DEL PIANO OPERATIVO

Classe 3 - Edifici o complessi di interesse architettonico

#### NOTE



## COMUNE DI FIESOLE RICOGNIZIONE DEL PATRIMONIO EDILIZIO ESISTENTE

DATA DELLA RICOGNIZIONE: 29/05/1997

TOPONIMO - LOCALITA': Fiesole

SEDIME PRESENTE AL: Presente al 1869; ampliamenti presenti al 1904

CATASTO Foglio: 0025 Part: 723



### Descrizione dell'edificio alla data della ricognizione

#### TIPO DI COPERTURA

A Falde

#### DESTINAZIONE D'USO

residenziale

Note:

#### DESTINAZIONE D'USO AL PIANO TERRA

#### ELEMENTI DECORATIVI DI PREGIO

#### INCONGRUITA'

#### CLASSIFICAZIONE DEL PIANO OPERATIVO

Classe 1 - Edifici o complessi di rilevante valore morfotipologico, storico, culturale e gli edifici pubblici con più di 70 anni

#### NOTE



**COMUNE DI FIESOLE**  
**RICOGNIZIONE DEL PATRIMONIO EDILIZIO ESISTENTE**

DATA DELLA RICOGNIZIONE: 29/05/1997

TOPONIMO - LOCALITA': Fiesole

SEDIME PRESENTE AL: Presente al 1869

CATASTO Foglio: 0025 Part: 138



**Descrizione dell'edificio alla data della ricognizione**

**TIPO DI COPERTURA**

A Falde

**DESTINAZIONE D'USO**

residenziale

Note:

**DESTINAZIONE D'USO AL PIANO TERRA**

**ELEMENTI DECORATIVI DI PREGIO**

**INCONGRUITA'**

**CLASSIFICAZIONE DEL PIANO OPERATIVO**

Classe 3 - Edifici o complessi di interesse architettonico

**NOTE**



## COMUNE DI FIESOLE RICOGNIZIONE DEL PATRIMONIO EDILIZIO ESISTENTE

DATA DELLA RICOGNIZIONE: 20/04/1998

TOPONIMO - LOCALITA': Fiesole

SEDIME PRESENTE AL:

CATASTO Foglio: 0025 Part: 608



### Descrizione dell'edificio alla data della ricognizione

#### TIPO DI COPERTURA

Piana

#### DESTINAZIONE D'USO

residenziale

Note: utilizzato per la guardiania

#### DESTINAZIONE D'USO AL PIANO TERRA

### ELEMENTI DECORATIVI DI PREGIO

#### INCONGRUITA'

Materiale	Tipo	Colore
-----------	------	--------

Metallo	Doppi infissi	
---------	---------------	--

### CLASSIFICAZIONE DEL PIANO OPERATIVO

Classe 3 - Edifici o complessi di interesse architettonico

### NOTE





## COMUNE DI FIESOLE RICOGNIZIONE DEL PATRIMONIO EDILIZIO ESISTENTE

DATA DELLA RICOGNIZIONE: 11/06/1997

TOPONIMO - LOCALITA': Fiesole

SEDIME PRESENTE AL: Presente al 1869

CATASTO Foglio: 0031 Part: 1



### Descrizione dell'edificio alla data della ricognizione

#### TIPO DI COPERTURA

A Falde

#### DESTINAZIONE D'USO

residenziale

Note:

#### DESTINAZIONE D'USO AL PIANO TERRA

Tipo Via Civico Note

Fondi non rilev.

#### ELEMENTI DECORATIVI DI PREGIO

#### INCONGRUITA'

#### CLASSIFICAZIONE DEL PIANO OPERATIVO

Classe 3 - Edifici o complessi di interesse architettonico

#### NOTE



## COMUNE DI FIESOLE RICOGNIZIONE DEL PATRIMONIO EDILIZIO ESISTENTE

DATA DELLA RICOGNIZIONE: 11/06/1997

TOPONIMO - LOCALITA': Fiesole

SEDIME PRESENTE AL: Presente al 1869

CATASTO Foglio: 0031 Part: 1, 2



### Descrizione dell'edificio alla data della ricognizione

#### TIPO DI COPERTURA

A Falde

#### DESTINAZIONE D'USO

residenziale

Note:

#### DESTINAZIONE D'USO AL PIANO TERRA

#### ELEMENTI DECORATIVI DI PREGIO

#### INCONGRUITA'

#### CLASSIFICAZIONE DEL PIANO OPERATIVO

corpo 262: Classe 3 - Edifici o complessi di interesse architettonico; corpo 262b: Edifici e manufatti privi di classificazione

#### NOTE



**COMUNE DI FIESOLE**  
**RICOGNIZIONE DEL PATRIMONIO EDILIZIO ESISTENTE**

DATA DELLA RICOGNIZIONE: 11/06/1997

TOPONIMO - LOCALITA': Fiesole

SEDIME PRESENTE AL: Presente al 1994

CATASTO Foglio: 0031 Part: 399



**Descrizione dell'edificio alla data della ricognizione**

**TIPO DI COPERTURA**

A Falde

**DESTINAZIONE D'USO**

residenziale

Note:

**DESTINAZIONE D'USO AL PIANO TERRA**

**ELEMENTI DECORATIVI DI PREGIO**

**INCONGRUITA'**

**CLASSIFICAZIONE DEL PIANO OPERATIVO**

Classe 4 - Edifici o complessi di modesto valore, neutri e/o compatibili rispetto al contesto

**NOTE**



**COMUNE DI FIESOLE**  
**RICOGNIZIONE DEL PATRIMONIO EDILIZIO ESISTENTE**

DATA DELLA RICOGNIZIONE: 11/06/1997

TOPONIMO - LOCALITA': Fiesole

SEDIME PRESENTE AL: Presente al 1977

CATASTO Foglio: 0031 Part: 187



**Descrizione dell'edificio alla data della ricognizione**

**TIPO DI COPERTURA**

Piana A Falde

**DESTINAZIONE D'USO**

residenziale

Note:

**DESTINAZIONE D'USO AL PIANO TERRA**

**Tipo Via Civico Note**

Fondi per autor. VIA CALDANI 16

**ELEMENTI DECORATIVI DI PREGIO**

**INCONGRUITA'**

**CLASSIFICAZIONE DEL PIANO OPERATIVO**

Classe 4 - Edifici o complessi di modesto valore, neutri e/o compatibili rispetto al contesto

**NOTE**



## COMUNE DI FIESOLE RICOGNIZIONE DEL PATRIMONIO EDILIZIO ESISTENTE

DATA DELLA RICOGNIZIONE: 11/06/1997

TOPONIMO - LOCALITA': Fiesole

SEDIME PRESENTE AL: Presente al 1977

CATASTO Foglio: 0031 Part: 412



### Descrizione dell'edificio alla data della ricognizione

#### TIPO DI COPERTURA

A Falde

#### DESTINAZIONE D'USO

residenziale

Note:

#### DESTINAZIONE D'USO AL PIANO TERRA

#### ELEMENTI DECORATIVI DI PREGIO

#### INCONGRUITA'

#### CLASSIFICAZIONE DEL PIANO OPERATIVO

Classe 4 - Edifici o complessi di modesto valore, neutri e/o compatibili rispetto al contesto

#### NOTE



**COMUNE DI FIESOLE**  
**RICOGNIZIONE DEL PATRIMONIO EDILIZIO ESISTENTE**

DATA DELLA RICOGNIZIONE: 11/06/1997

TOPONIMO - LOCALITA': Fiesole

SEDIME PRESENTE AL: Presente al 1977

CATASTO Foglio: 0031 Part: 206



**Descrizione dell'edificio alla data della ricognizione**

**TIPO DI COPERTURA**

A Falde

**DESTINAZIONE D'USO**

residenziale

Note:

**DESTINAZIONE D'USO AL PIANO TERRA**

Tipo	Via	Civico	Note
------	-----	--------	------

Fondi per autor.	VIA CALDANI		
------------------	-------------	--	--

**ELEMENTI DECORATIVI DI PREGIO**

**INCONGRUITA'**

**CLASSIFICAZIONE DEL PIANO OPERATIVO**

Classe 4 - Edifici o complessi di modesto valore, neutri e/o compatibili rispetto al contesto

**NOTE**



## COMUNE DI FIESOLE RICOGNIZIONE DEL PATRIMONIO EDILIZIO ESISTENTE

DATA DELLA RICOGNIZIONE: 07/08/2000 12:49:54

TOPONIMO - LOCALITA': Fiesole

SEDIME PRESENTE AL: Presente al 1977

CATASTO Foglio: 0031 Part: 409, 410



### Descrizione dell'edificio alla data della ricognizione

#### TIPO DI COPERTURA

A Falde

#### DESTINAZIONE D'USO

residenziale

Note:

#### DESTINAZIONE D'USO AL PIANO TERRA

#### ELEMENTI DECORATIVI DI PREGIO

#### INCONGRUITA'

#### CLASSIFICAZIONE DEL PIANO OPERATIVO

corpo 266bisb: Classe 2 - Edifici o complessi di rilevante valore storico-architettonico; corpo 266bisa: Classe 4 - Edifici o complessi di modesto valore, neutri e/o compatibili rispetto al contesto

#### NOTE



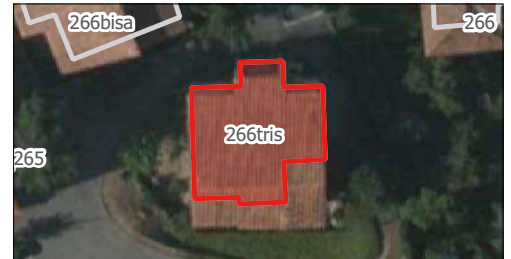
## COMUNE DI FIESOLE RICOGNIZIONE DEL PATRIMONIO EDILIZIO ESISTENTE

DATA DELLA RICOGNIZIONE: 29/08/2000 12:42:03

TOPONIMO - LOCALITA': Fiesole

SEDIME PRESENTE AL: Presente al 1977

CATASTO Foglio: 0031 Part: 411



### Descrizione dell'edificio alla data della ricognizione

#### TIPO DI COPERTURA

A Falde

#### DESTINAZIONE D'USO

residenziale

Note:

#### DESTINAZIONE D'USO AL PIANO TERRA

#### ELEMENTI DECORATIVI DI PREGIO

#### INCONGRUITA'

#### CLASSIFICAZIONE DEL PIANO OPERATIVO

Classe 4 - Edifici o complessi di modesto valore, neutri e/o compatibili rispetto al contesto

#### NOTE





**COMUNE DI FIESOLE**  
**RICOGNIZIONE DEL PATRIMONIO EDILIZIO ESISTENTE**

DATA DELLA RICOGNIZIONE: 11/06/1997

TOPONIMO - LOCALITA': Fiesole

SEDIME PRESENTE AL: Presente al 1994

CATASTO Foglio: 0031 Part: 5



**Descrizione dell'edificio alla data della ricognizione**

**TIPO DI COPERTURA**

A Falde

**DESTINAZIONE D'USO**

residenziale

Note:

**DESTINAZIONE D'USO AL PIANO TERRA**

**ELEMENTI DECORATIVI DI PREGIO**

**INCONGRUITA'**

**CLASSIFICAZIONE DEL PIANO OPERATIVO**

Classe 4 - Edifici o complessi di modesto valore, neutri e/o compatibili rispetto al contesto

**NOTE**



**COMUNE DI FIESOLE**  
**RICOGNIZIONE DEL PATRIMONIO EDILIZIO ESISTENTE**

DATA DELLA RICOGNIZIONE: 29/08/2000 12:52:14

TOPONIMO - LOCALITA': Fiesole

SEDIME PRESENTE AL: Presente al 1994

CATASTO Foglio: 0031 Part: 5



**Descrizione dell'edificio alla data della ricognizione**

**TIPO DI COPERTURA**

A Falde

**DESTINAZIONE D'USO**

residenziale

Note:

**DESTINAZIONE D'USO AL PIANO TERRA**

**ELEMENTI DECORATIVI DI PREGIO**

**INCONGRUITA'**

**CLASSIFICAZIONE DEL PIANO OPERATIVO**

Classe 4 - Edifici o complessi di modesto valore, neutri e/o compatibili rispetto al contesto

**NOTE**



## COMUNE DI FIESOLE RICOGNIZIONE DEL PATRIMONIO EDILIZIO ESISTENTE

DATA DELLA RICOGNIZIONE: 11/06/1997

TOPONIMO - LOCALITA': Fiesole

SEDIME PRESENTE AL: Presente al 1902/04; ampliamenti del 1936/39

CATASTO Foglio: 0031 Part: 423



### Descrizione dell'edificio alla data della ricognizione

#### TIPO DI COPERTURA

A Falde

#### DESTINAZIONE D'USO

Note:

#### DESTINAZIONE D'USO AL PIANO TERRA

#### ELEMENTI DECORATIVI DI PREGIO

#### INCONGRUITA'

#### CLASSIFICAZIONE DEL PIANO OPERATIVO

Classe 3 - Edifici o complessi di interesse architettonico

#### NOTE



## COMUNE DI FIESOLE

### RICOGNIZIONE DEL PATRIMONIO EDILIZIO ESISTENTE

DATA DELLA RICOGNIZIONE: 11/06/1997

TOPONIMO - LOCALITA': Fiesole

SEDIME PRESENTE AL: Presente al 1977

CATASTO Foglio: 0031 Part: 182



#### Descrizione dell'edificio alla data della ricognizione

##### TIPO DI COPERTURA

Piana      A Falde

##### DESTINAZIONE D'USO

residenziale

Note:

##### DESTINAZIONE D'USO AL PIANO TERRA

Tipo	Via	Civico	Note
Fondi per autor.	VIA PRIMO SETTEMBRE		

#### ELEMENTI DECORATIVI DI PREGIO

#### INCONGRUITA'

#### CLASSIFICAZIONE DEL PIANO OPERATIVO

Classe 4 - Edifici o complessi di modesto valore, neutri e/o compatibili rispetto al contesto

#### NOTE



## COMUNE DI FIESOLE RICOGNIZIONE DEL PATRIMONIO EDILIZIO ESISTENTE

DATA DELLA RICOGNIZIONE: 17/06/1997

TOPONIMO - LOCALITA': Fiesole

SEDIME PRESENTE AL: Presente al 1977; ampliamenti del 1985

CATASTO Foglio: 0031 Part: 331



### Descrizione dell'edificio alla data della ricognizione

#### TIPO DI COPERTURA

A Falde

#### DESTINAZIONE D'USO

residenziale

Note:

#### DESTINAZIONE D'USO AL PIANO TERRA

**Tipo**                    **Via Civico Note**

Fondi non rilev.

#### ELEMENTI DECORATIVI DI PREGIO

#### INCONGRUITA'

#### CLASSIFICAZIONE DEL PIANO OPERATIVO

Classe 4 - Edifici o complessi di modesto valore, neutri e/o compatibili rispetto al contesto

#### NOTE



## COMUNE DI FIESOLE RICOGNIZIONE DEL PATRIMONIO EDILIZIO ESISTENTE

DATA DELLA RICOGNIZIONE: 08/08/2000 08:57:21

TOPONIMO - LOCALITA': Fiesole

SEDIME PRESENTE AL: Presente al 1977; ampliamenti del 1985

CATASTO Foglio: 0031 Part: 325



### Descrizione dell'edificio alla data della ricognizione

#### TIPO DI COPERTURA

A Falde

#### DESTINAZIONE D'USO

residenziale

Note:

#### DESTINAZIONE D'USO AL PIANO TERRA

#### ELEMENTI DECORATIVI DI PREGIO

#### INCONGRUITA'

#### CLASSIFICAZIONE DEL PIANO OPERATIVO

Classe 4 - Edifici o complessi di modesto valore, neutri e/o compatibili rispetto al contesto

#### NOTE



## COMUNE DI FIESOLE RICOGNIZIONE DEL PATRIMONIO EDILIZIO ESISTENTE

DATA DELLA RICOGNIZIONE: 17/06/1997

TOPONIMO - LOCALITA': Fiesole

SEDIME PRESENTE AL: Presente al 1977

CATASTO Foglio: 0031 Part: 217



### Descrizione dell'edificio alla data della ricognizione

#### TIPO DI COPERTURA

A Falde

#### DESTINAZIONE D'USO

residenziale

Note:

#### DESTINAZIONE D'USO AL PIANO TERRA

#### ELEMENTI DECORATIVI DI PREGIO

#### INCONGRUITA'

Materiale	Tipo	Colore
-----------	------	--------

Ferro e Vetro	Verande	
---------------	---------	--

#### CLASSIFICAZIONE DEL PIANO OPERATIVO

Classe 4 - Edifici o complessi di modesto valore, neutri e/o compatibili rispetto al contesto

#### NOTE



## COMUNE DI FIESOLE RICOGNIZIONE DEL PATRIMONIO EDILIZIO ESISTENTE

DATA DELLA RICOGNIZIONE: 17/06/1997

TOPONIMO - LOCALITA': Fiesole

SEDIME PRESENTE AL: Presente al 1977

CATASTO Foglio: 0031 Part: 10, 251



### Descrizione dell'edificio alla data della ricognizione

#### TIPO DI COPERTURA

A Falde

#### DESTINAZIONE D'USO

residenziale

Note:

#### DESTINAZIONE D'USO AL PIANO TERRA

#### ELEMENTI DECORATIVI DI PREGIO

#### INCONGRUITA'

Materiale	Tipo	Colore
Legno	Tapparelle	

#### CLASSIFICAZIONE DEL PIANO OPERATIVO

Classe 4 - Edifici o complessi di modesto valore, neutri e/o compatibili rispetto al contesto

#### NOTE





## COMUNE DI FIESOLE RICOGNIZIONE DEL PATRIMONIO EDILIZIO ESISTENTE

DATA DELLA RICOGNIZIONE: 08/08/2000 10:16:21

TOPONIMO - LOCALITA': Fiesole

SEDIME PRESENTE AL: Presente al 1994

CATASTO Foglio: 0031 Part: 341



### Descrizione dell'edificio alla data della ricognizione

#### TIPO DI COPERTURA

A Falde

#### DESTINAZIONE D'USO

residenziale

Note:

#### DESTINAZIONE D'USO AL PIANO TERRA

#### ELEMENTI DECORATIVI DI PREGIO

#### INCONGRUITA'

#### CLASSIFICAZIONE DEL PIANO OPERATIVO

Classe 4 - Edifici o complessi di modesto valore, neutri e/o compatibili rispetto al contesto

#### NOTE



## COMUNE DI FIESOLE RICOGNIZIONE DEL PATRIMONIO EDILIZIO ESISTENTE

DATA DELLA RICOGNIZIONE: 18/06/1997

TOPONIMO - LOCALITA': Fiesole

SEDIME PRESENTE AL: Presente al 1994

CATASTO Foglio: 0031 Part: 344



### Descrizione dell'edificio alla data della ricognizione

#### TIPO DI COPERTURA

Piana      A Falde

#### DESTINAZIONE D'USO

residenziale

Note:

#### DESTINAZIONE D'USO AL PIANO TERRA

Tipo	Via	Civico	Note
------	-----	--------	------

Fondi per autor.	VIA MANUELLI		
------------------	--------------	--	--

#### ELEMENTI DECORATIVI DI PREGIO

#### INCONGRUITA'

#### CLASSIFICAZIONE DEL PIANO OPERATIVO

Classe 4 - Edifici o complessi di modesto valore, neutri e/o compatibili rispetto al contesto

#### NOTE



## COMUNE DI FIESOLE RICOGNIZIONE DEL PATRIMONIO EDILIZIO ESISTENTE

DATA DELLA RICOGNIZIONE: 17/06/1997

TOPONIMO - LOCALITA': Fiesole

SEDIME PRESENTE AL: Presente al 1977

CATASTO Foglio: 0031 Part: 219



### Descrizione dell'edificio alla data della ricognizione

#### TIPO DI COPERTURA

A Falde

#### DESTINAZIONE D'USO

residenziale

Note:

#### DESTINAZIONE D'USO AL PIANO TERRA

#### ELEMENTI DECORATIVI DI PREGIO

#### INCONGRUITA'

#### CLASSIFICAZIONE DEL PIANO OPERATIVO

Classe 4 - Edifici o complessi di modesto valore, neutri e/o compatibili rispetto al contesto

#### NOTE



## COMUNE DI FIESOLE RICOGNIZIONE DEL PATRIMONIO EDILIZIO ESISTENTE

DATA DELLA RICOGNIZIONE: 17/06/1997

TOPONIMO - LOCALITA': Fiesole

SEDIME PRESENTE AL: Presente al 1994

CATASTO Foglio: 0031 Part: 218



### Descrizione dell'edificio alla data della ricognizione

#### TIPO DI COPERTURA

A Falde

#### DESTINAZIONE D'USO

residenziale

Note:

#### DESTINAZIONE D'USO AL PIANO TERRA

#### ELEMENTI DECORATIVI DI PREGIO

#### INCONGRUITA'

#### CLASSIFICAZIONE DEL PIANO OPERATIVO

Classe 4 - Edifici o complessi di modesto valore, neutri e/o compatibili rispetto al contesto

#### NOTE




## COMUNE DI FIESOLE RICOGNIZIONE DEL PATRIMONIO EDILIZIO ESISTENTE

DATA DELLA RICOGNIZIONE: 04/09/2000 08:36:56

TOPONIMO - LOCALITA': Fiesole

SEDIME PRESENTE AL: Presente al 1977; ampliamenti del 1985

CATASTO Foglio: 0031 Part: 14



### Descrizione dell'edificio alla data della ricognizione

#### TIPO DI COPERTURA

#### DESTINAZIONE D'USO

Note:

#### DESTINAZIONE D'USO AL PIANO TERRA

#### ELEMENTI DECORATIVI DI PREGIO

#### INCONGRUITA'

### CLASSIFICAZIONE DEL PIANO OPERATIVO

corpo 277a: Classe 4 - Edifici o complessi di modesto valore, neutri e/o compatibili rispetto al contesto; corpo 277b: Edifici e manufatti privi di classificazione

#### NOTE



## COMUNE DI FIESOLE RICOGNIZIONE DEL PATRIMONIO EDILIZIO ESISTENTE

DATA DELLA RICOGNIZIONE: 18/06/1997

TOPONIMO - LOCALITA': Fiesole

SEDIME PRESENTE AL:

CATASTO Foglio: 0031 Part: 464



### Descrizione dell'edificio alla data della ricognizione

#### TIPO DI COPERTURA

A Falde

#### DESTINAZIONE D'USO

residenziale

Note:

#### DESTINAZIONE D'USO AL PIANO TERRA

#### ELEMENTI DECORATIVI DI PREGIO

#### INCONGRUITA'

#### CLASSIFICAZIONE DEL PIANO OPERATIVO

Classe 2 - Edifici o complessi di rilevante valore storico-architettonico

#### NOTE



## COMUNE DI FIESOLE RICOGNIZIONE DEL PATRIMONIO EDILIZIO ESISTENTE

DATA DELLA RICOGNIZIONE: 18/06/1997

TOPONIMO - LOCALITA': Fiesole

SEDIME PRESENTE AL: Presente al 1869

CATASTO Foglio: 0031 Part: 30



### Descrizione dell'edificio alla data della ricognizione

#### TIPO DI COPERTURA

A Falde

#### DESTINAZIONE D'USO

residenziale

Note:

#### DESTINAZIONE D'USO AL PIANO TERRA

#### ELEMENTI DECORATIVI DI PREGIO

#### INCONGRUITA'

#### CLASSIFICAZIONE DEL PIANO OPERATIVO

Classe 3 - Edifici o complessi di interesse architettonico

#### NOTE



## COMUNE DI FIESOLE RICOGNIZIONE DEL PATRIMONIO EDILIZIO ESISTENTE

DATA DELLA RICOGNIZIONE: 18/06/1997

TOPONIMO - LOCALITA': Fiesole

SEDIME PRESENTE AL: Presente al 1869

CATASTO Foglio: 0031 Part: 32, 33



### Descrizione dell'edificio alla data della ricognizione

#### TIPO DI COPERTURA

A Falde

#### DESTINAZIONE D'USO

residenziale

Note:

#### DESTINAZIONE D'USO AL PIANO TERRA

#### ELEMENTI DECORATIVI DI PREGIO

#### INCONGRUITA'

#### CLASSIFICAZIONE DEL PIANO OPERATIVO

Classe 3 - Edifici o complessi di interesse architettonico

#### NOTE





**COMUNE DI FIESOLE**  
**RICOGNIZIONE DEL PATRIMONIO EDILIZIO ESISTENTE**

DATA DELLA RICOGNIZIONE: 18/06/1997

TOPONIMO - LOCALITA': Fiesole

SEDIME PRESENTE AL: Presente al 1869

CATASTO Foglio: 0031 Part: 29



**Descrizione dell'edificio alla data della ricognizione**

**TIPO DI COPERTURA**

A Falde

**DESTINAZIONE D'USO**

residenziale

Note:

**DESTINAZIONE D'USO AL PIANO TERRA**

**ELEMENTI DECORATIVI DI PREGIO**

**INCONGRUITA'**

**CLASSIFICAZIONE DEL PIANO OPERATIVO**

Classe 3 - Edifici o complessi di interesse architettonico

**NOTE**



**COMUNE DI FIESOLE**  
**RICOGNIZIONE DEL PATRIMONIO EDILIZIO ESISTENTE**

DATA DELLA RICOGNIZIONE: 18/06/1997

TOPONIMO - LOCALITA': Fiesole

SEDIME PRESENTE AL: Presente al 1869

CATASTO Foglio: 0031 Part: 28



**Descrizione dell'edificio alla data della ricognizione**

**TIPO DI COPERTURA**

A Falde

**DESTINAZIONE D'USO**

residenziale

Note:

**DESTINAZIONE D'USO AL PIANO TERRA**

**ELEMENTI DECORATIVI DI PREGIO**

**INCONGRUITA'**

**CLASSIFICAZIONE DEL PIANO OPERATIVO**

Classe 2 - Edifici o complessi di rilevante valore storico-architettonico

**NOTE**



## COMUNE DI FIESOLE RICOGNIZIONE DEL PATRIMONIO EDILIZIO ESISTENTE

DATA DELLA RICOGNIZIONE: 18/06/1997

TOPONIMO - LOCALITA': Fiesole

SEDIME PRESENTE AL: Presente al 1994

CATASTO Foglio: 0031 Part: 426, 427



### Descrizione dell'edificio alla data della ricognizione

#### TIPO DI COPERTURA

A Falde

#### DESTINAZIONE D'USO

residenziale

Note:

#### DESTINAZIONE D'USO AL PIANO TERRA

#### ELEMENTI DECORATIVI DI PREGIO

#### INCONGRUITA'

#### CLASSIFICAZIONE DEL PIANO OPERATIVO

Classe 4 - Edifici o complessi di modesto valore, neutri e/o compatibili rispetto al contesto

#### NOTE



**COMUNE DI FIESOLE**  
**RICOGNIZIONE DEL PATRIMONIO EDILIZIO ESISTENTE**

DATA DELLA RICOGNIZIONE: 18/06/1997

TOPONIMO - LOCALITA': Fiesole

SEDIME PRESENTE AL: Presente al 1985

CATASTO Foglio: 0031 Part: 26



**Descrizione dell'edificio alla data della ricognizione**

**TIPO DI COPERTURA**

A Falde

**DESTINAZIONE D'USO**

residenziale

Note:

**DESTINAZIONE D'USO AL PIANO TERRA**

**ELEMENTI DECORATIVI DI PREGIO**

**INCONGRUITA'**

**CLASSIFICAZIONE DEL PIANO OPERATIVO**

Classe 4 - Edifici o complessi di modesto valore, neutri e/o compatibili rispetto al contesto

**NOTE**



## COMUNE DI FIESOLE RICOGNIZIONE DEL PATRIMONIO EDILIZIO ESISTENTE

DATA DELLA RICOGNIZIONE: 17/06/1997

TOPONIMO - LOCALITA': Fiesole

SEDIME PRESENTE AL: Presente al 1977

CATASTO Foglio: 0031 Part: 220



### Descrizione dell'edificio alla data della ricognizione

#### TIPO DI COPERTURA

Piana A Falde

#### DESTINAZIONE D'USO

residenziale

Note:

#### DESTINAZIONE D'USO AL PIANO TERRA

#### ELEMENTI DECORATIVI DI PREGIO

#### INCONGRUITA'

#### CLASSIFICAZIONE DEL PIANO OPERATIVO

Classe 4 - Edifici o complessi di modesto valore, neutri e/o compatibili rispetto al contesto

#### NOTE



## COMUNE DI FIESOLE RICOGNIZIONE DEL PATRIMONIO EDILIZIO ESISTENTE

DATA DELLA RICOGNIZIONE: 23/06/1997

TOPONIMO - LOCALITA': Fiesole

SEDIME PRESENTE AL: Presente al 1869; ampliamenti presenti al 1904

CATASTO Foglio: 0031 Part: 137



### Descrizione dell'edificio alla data della ricognizione

#### TIPO DI COPERTURA

A Falde

#### DESTINAZIONE D'USO

residenziale

Note:

#### DESTINAZIONE D'USO AL PIANO TERRA

#### ELEMENTI DECORATIVI DI PREGIO

#### INCONGRUITA'

#### CLASSIFICAZIONE DEL PIANO OPERATIVO

Classe 3 - Edifici o complessi di interesse architettonico

#### NOTE



## COMUNE DI FIESOLE RICOGNIZIONE DEL PATRIMONIO EDILIZIO ESISTENTE

DATA DELLA RICOGNIZIONE: 23/06/1997

TOPONIMO - LOCALITA': Fiesole

SEDIME PRESENTE AL: Presente al 1869

CATASTO Foglio: 0031 Part: 21



### Descrizione dell'edificio alla data della ricognizione

#### TIPO DI COPERTURA

A Falde

#### DESTINAZIONE D'USO

residenziale

Note:

#### DESTINAZIONE D'USO AL PIANO TERRA

#### ELEMENTI DECORATIVI DI PREGIO

#### INCONGRUITA'

#### CLASSIFICAZIONE DEL PIANO OPERATIVO

Classe 3 - Edifici o complessi di interesse architettonico

#### NOTE



## COMUNE DI FIESOLE RICOGNIZIONE DEL PATRIMONIO EDILIZIO ESISTENTE

DATA DELLA RICOGNIZIONE: 23/06/1997

TOPONIMO - LOCALITA': Fiesole

SEDIME PRESENTE AL: Presente al 1869

CATASTO Foglio: 0031 Part: 137



### Descrizione dell'edificio alla data della ricognizione

#### TIPO DI COPERTURA

A Falde

#### DESTINAZIONE D'USO

residenziale

Note:

#### DESTINAZIONE D'USO AL PIANO TERRA

#### ELEMENTI DECORATIVI DI PREGIO

#### INCONGRUITA'

Materiale	Tipo	Colore
Plastica	Chiusura terrazza	Verde

#### CLASSIFICAZIONE DEL PIANO OPERATIVO

Classe 3 - Edifici o complessi di interesse architettonico

#### NOTE





## COMUNE DI FIESOLE RICOGNIZIONE DEL PATRIMONIO EDILIZIO ESISTENTE

DATA DELLA RICOGNIZIONE: 17/06/1997

TOPONIMO - LOCALITA': Fiesole

SEDIME PRESENTE AL:

CATASTO Foglio: 0031 Part: 221



### Descrizione dell'edificio alla data della ricognizione

#### TIPO DI COPERTURA

Piana A Falde

#### DESTINAZIONE D'USO

residenziale

Note:

#### DESTINAZIONE D'USO AL PIANO TERRA

#### ELEMENTI DECORATIVI DI PREGIO

#### INCONGRUITA'

#### CLASSIFICAZIONE DEL PIANO OPERATIVO

Classe 4 - Edifici o complessi di modesto valore, neutri e/o compatibili rispetto al contesto

#### NOTE



## COMUNE DI FIESOLE RICOGNIZIONE DEL PATRIMONIO EDILIZIO ESISTENTE

DATA DELLA RICOGNIZIONE: 17/06/1997

TOPONIMO - LOCALITA': Fiesole

SEDIME PRESENTE AL: Presente al 1977

CATASTO Foglio: 0031 Part: 222



### Descrizione dell'edificio alla data della ricognizione

#### TIPO DI COPERTURA

Piana

#### DESTINAZIONE D'USO

residenziale

Note:

#### DESTINAZIONE D'USO AL PIANO TERRA

#### ELEMENTI DECORATIVI DI PREGIO

#### INCONGRUITA'

#### CLASSIFICAZIONE DEL PIANO OPERATIVO

Classe 4 - Edifici o complessi di modesto valore, neutri e/o compatibili rispetto al contesto

#### NOTE



## COMUNE DI FIESOLE RICOGNIZIONE DEL PATRIMONIO EDILIZIO ESISTENTE

DATA DELLA RICOGNIZIONE: 26/09/2000 09:50:06

TOPONIMO - LOCALITA': Fiesole

SEDIME PRESENTE AL: Presente al 1936/39

CATASTO Foglio: 0031 Part: 15



### Descrizione dell'edificio alla data della ricognizione

#### TIPO DI COPERTURA

Piana

#### DESTINAZIONE D'USO

impianti tecnici

Note:

#### DESTINAZIONE D'USO AL PIANO TERRA

#### ELEMENTI DECORATIVI DI PREGIO

#### INCONGRUITA'

#### CLASSIFICAZIONE DEL PIANO OPERATIVO

Classe 3 - Edifici o complessi di interesse architettonico

#### NOTE



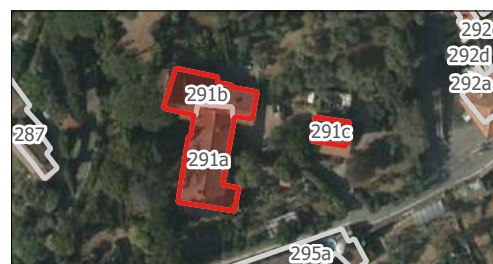
## COMUNE DI FIESOLE RICOGNIZIONE DEL PATRIMONIO EDILIZIO ESISTENTE

DATA DELLA RICOGNIZIONE: 17/06/1997

TOPONIMO - LOCALITA': Fiesole

SEDIME PRESENTE AL:

CATASTO Foglio: 0031 Part: 125, 19, 340



### Descrizione dell'edificio alla data della ricognizione

#### TIPO DI COPERTURA

A Falde

#### DESTINAZIONE D'USO

residenziale

Note:

#### DESTINAZIONE D'USO AL PIANO TERRA

#### ELEMENTI DECORATIVI DI PREGIO

#### INCONGRUITA'

#### CLASSIFICAZIONE DEL PIANO OPERATIVO

corpo 291a, corpo 291c: Classe 3 - Edifici o complessi di interesse architettonico; corpo 291b: Classe 4 - Edifici o complessi di modesto valore, neutri e/o compatibili rispetto al contesto

#### NOTE



## COMUNE DI FIESOLE RICOGNIZIONE DEL PATRIMONIO EDILIZIO ESISTENTE

DATA DELLA RICOGNIZIONE: 17/06/1997

TOPONIMO - LOCALITA': Fiesole

SEDIME PRESENTE AL: Presente al 1936/39

CATASTO Foglio: 0031 Part: 17, 290, 291



### Descrizione dell'edificio alla data della ricognizione

#### TIPO DI COPERTURA

A Falde

#### DESTINAZIONE D'USO

residenziale

Note:

#### DESTINAZIONE D'USO AL PIANO TERRA

#### ELEMENTI DECORATIVI DI PREGIO

#### INCONGRUITA'

#### CLASSIFICAZIONE DEL PIANO OPERATIVO

corpo 292a: Classe 3.1 - Edifici o complessi di valore testimoniale relativamente ai caratteri dell'architettura moderna; corpo 292d: Classe 3 - Edifici o complessi di interesse architettonico; corpo 292b, corpo 292c: Edifici e manufatti privi di classificazione

#### NOTE



**COMUNE DI FIESOLE**  
**RICOGNIZIONE DEL PATRIMONIO EDILIZIO ESISTENTE**

DATA DELLA RICOGNIZIONE: 17/06/1997

TOPONIMO - LOCALITA': Fiesole

SEDIME PRESENTE AL: Presente al 1977

CATASTO Foglio: 0031 Part: 201



**Descrizione dell'edificio alla data della ricognizione**

**TIPO DI COPERTURA**

A Falde

**DESTINAZIONE D'USO**

residenziale

Note:

**DESTINAZIONE D'USO AL PIANO TERRA**

**ELEMENTI DECORATIVI DI PREGIO**

**INCONGRUITA'**

**CLASSIFICAZIONE DEL PIANO OPERATIVO**

Classe 4 - Edifici o complessi di modesto valore, neutri e/o compatibili rispetto al contesto

**NOTE**



## COMUNE DI FIESOLE RICOGNIZIONE DEL PATRIMONIO EDILIZIO ESISTENTE

DATA DELLA RICOGNIZIONE: 17/06/1997

TOPONIMO - LOCALITA': Fiesole

SEDIME PRESENTE AL: Presente al 1936/39; ampliamenti del 1965

CATASTO Foglio: 0026 Part: 5, 64, 65, 66, 67, 68, 71



### Descrizione dell'edificio alla data della ricognizione

#### TIPO DI COPERTURA

A Falde

#### DESTINAZIONE D'USO

residenziale

Note:

#### DESTINAZIONE D'USO AL PIANO TERRA

### ELEMENTI DECORATIVI DI PREGIO

#### INCONGRUITA'

##### Materiale Tipo

Intonaco Rialzamenti di alcuni edifici in epoca successiva

##### Colore

Bianco

### CLASSIFICAZIONE DEL PIANO OPERATIVO

corpo 294a: Classe 3.1 - Edifici o complessi di valore testimoniale relativamente ai caratteri dell'architettura moderna; corpo 294b: Edifici e manufatti privi di classificazione

### NOTE



## COMUNE DI FIESOLE RICOGNIZIONE DEL PATRIMONIO EDILIZIO ESISTENTE

DATA DELLA RICOGNIZIONE: 17/06/1997

TOPONIMO - LOCALITA': Fiesole

SEDIME PRESENTE AL:

CATASTO Foglio: 0031 Part: 59



### Descrizione dell'edificio alla data della ricognizione

#### TIPO DI COPERTURA

A Falde

#### DESTINAZIONE D'USO

direzionale e di servizio

Note: Socio-sanitario

#### DESTINAZIONE D'USO AL PIANO TERRA

#### ELEMENTI DECORATIVI DI PREGIO

#### INCONGRUITA'

#### CLASSIFICAZIONE DEL PIANO OPERATIVO

Classe 1 - Edifici o complessi di rilevante valore morfotipologico, storico, culturale e gli edifici pubblici con più di 70 anni

#### NOTE





## COMUNE DI FIESOLE RICOGNIZIONE DEL PATRIMONIO EDILIZIO ESISTENTE

DATA DELLA RICOGNIZIONE: 17/06/1997

TOPONIMO - LOCALITA': Fiesole

SEDIME PRESENTE AL: Presente al 1902/04

CATASTO Foglio: 0031 Part: 22



### Descrizione dell'edificio alla data della ricognizione

#### TIPO DI COPERTURA

A Falde

#### DESTINAZIONE D'USO

residenziale

Note:

#### DESTINAZIONE D'USO AL PIANO TERRA

#### ELEMENTI DECORATIVI DI PREGIO

#### INCONGRUITA'

#### CLASSIFICAZIONE DEL PIANO OPERATIVO

Classe 3.1 - Edifici o complessi di valore testimoniale relativamente ai caratteri dell'architettura moderna

#### NOTE



## COMUNE DI FIESOLE RICOGNIZIONE DEL PATRIMONIO EDILIZIO ESISTENTE

DATA DELLA RICOGNIZIONE: 04/09/2000 08:46:58

TOPONIMO - LOCALITA': Fiesole

SEDIME PRESENTE AL:

CATASTO Foglio: 0031 Part: 23, 361



### Descrizione dell'edificio alla data della ricognizione

#### TIPO DI COPERTURA

#### DESTINAZIONE D'USO

Note:

#### DESTINAZIONE D'USO AL PIANO TERRA


#### ELEMENTI DECORATIVI DI PREGIO

#### INCONGRUITA'

### CLASSIFICAZIONE DEL PIANO OPERATIVO

Classe 3.1 - Edifici o complessi di valore testimoniale relativamente ai caratteri dell'architettura moderna

#### NOTE



## COMUNE DI FIESOLE RICOGNIZIONE DEL PATRIMONIO EDILIZIO ESISTENTE

DATA DELLA RICOGNIZIONE: 23/06/1997

TOPONIMO - LOCALITA': Fiesole

SEDIME PRESENTE AL: Presente al 1869

CATASTO Foglio: 0031 Part: 25



### Descrizione dell'edificio alla data della ricognizione

#### TIPO DI COPERTURA

A Falde

#### DESTINAZIONE D'USO

residenziale

Note:

#### DESTINAZIONE D'USO AL PIANO TERRA

#### ELEMENTI DECORATIVI DI PREGIO

#### INCONGRUITA'

#### CLASSIFICAZIONE DEL PIANO OPERATIVO

Classe 2 - Edifici o complessi di rilevante valore storico-architettonico

#### NOTE



## COMUNE DI FIESOLE RICOGNIZIONE DEL PATRIMONIO EDILIZIO ESISTENTE

DATA DELLA RICOGNIZIONE: 23/06/1997

TOPONIMO - LOCALITA': Fiesole

SEDIME PRESENTE AL:

CATASTO Foglio: 0031 Part: 25, 305, 364



### Descrizione dell'edificio alla data della ricognizione

#### TIPO DI COPERTURA

A Falde

#### DESTINAZIONE D'USO

residenziale

Note:

#### DESTINAZIONE D'USO AL PIANO TERRA

#### ELEMENTI DECORATIVI DI PREGIO

#### INCONGRUITA'

#### CLASSIFICAZIONE DEL PIANO OPERATIVO

corpo 299: Classe 2 - Edifici o complessi di rilevante valore storico-architettonico; corpo 299b: Classe 3 - Edifici o complessi di interesse architettonico

#### NOTE



## COMUNE DI FIESOLE RICOGNIZIONE DEL PATRIMONIO EDILIZIO ESISTENTE

DATA DELLA RICOGNIZIONE: 04/09/2000 09:32:37

TOPONIMO - LOCALITA': Fiesole

SEDIME PRESENTE AL:

CATASTO Foglio: 0031 Part: 133, 143, 144, 145



### Descrizione dell'edificio alla data della ricognizione

#### TIPO DI COPERTURA

A Falde

#### DESTINAZIONE D'USO

residenziale

Note:

#### DESTINAZIONE D'USO AL PIANO TERRA

#### ELEMENTI DECORATIVI DI PREGIO

#### INCONGRUITA'

#### CLASSIFICAZIONE DEL PIANO OPERATIVO

corpo 300b: Classe 5.1 - Edifici o complessi di nullo valore, detrattori dei caratteri del contesto; corpo 300a: Classe 6 - Edifici o complessi unitari/pianificati

#### NOTE



## COMUNE DI FIESOLE RICOGNIZIONE DEL PATRIMONIO EDILIZIO ESISTENTE

DATA DELLA RICOGNIZIONE: 18/06/1997

TOPONIMO - LOCALITA': Fiesole

SEDIME PRESENTE AL:

CATASTO Foglio: 0031 Part: 129



### Descrizione dell'edificio alla data della ricognizione

#### TIPO DI COPERTURA

A Falde

#### DESTINAZIONE D'USO

residenziale

Note:

#### DESTINAZIONE D'USO AL PIANO TERRA

#### ELEMENTI DECORATIVI DI PREGIO

#### INCONGRUITA'

#### CLASSIFICAZIONE DEL PIANO OPERATIVO

corpo 301a: Classe 3 - Edifici o complessi di interesse architettonico; corpo 301b, corpo 301c: Classe 5.1 - Edifici o complessi di nullo valore, detrattori dei caratteri del contesto

#### NOTE



**COMUNE DI FIESOLE**  
**RICOGNIZIONE DEL PATRIMONIO EDILIZIO ESISTENTE**

DATA DELLA RICOGNIZIONE: 13/06/1997

TOPONIMO - LOCALITA': Fiesole

SEDIME PRESENTE AL:

CATASTO Foglio: 0031 Part: 152, 365, 369, 438, 439, 440, 441



**Descrizione dell'edificio alla data della ricognizione**

**TIPO DI COPERTURA**

A Falde

**DESTINAZIONE D'USO**

residenziale

Note:

**DESTINAZIONE D'USO AL PIANO TERRA**

**ELEMENTI DECORATIVI DI PREGIO**

**INCONGRUITA'**

**CLASSIFICAZIONE DEL PIANO OPERATIVO**

corpo 302a: Classe 3 - Edifici o complessi di interesse architettonico; corpo 302b: Classe 5.1 - Edifici o complessi di nullo valore, detrattori dei caratteri del contesto

**NOTE**



## COMUNE DI FIESOLE RICOGNIZIONE DEL PATRIMONIO EDILIZIO ESISTENTE

DATA DELLA RICOGNIZIONE: 13/06/1997

TOPONIMO - LOCALITA': Fiesole

SEDIME PRESENTE AL: Presente al 1965

CATASTO Foglio: 0031 Part: 179



### Descrizione dell'edificio alla data della ricognizione

#### TIPO DI COPERTURA

A Falde

#### DESTINAZIONE D'USO

residenziale

Note:

#### DESTINAZIONE D'USO AL PIANO TERRA

### ELEMENTI DECORATIVI DI PREGIO

#### INCONGRUITA'

Materiale	Tipo	Colore
Alluminio Anodizzato		
Legno e vetro	Chiusura verande	
Ferro e Vetro		

### CLASSIFICAZIONE DEL PIANO OPERATIVO

Classe 4 - Edifici o complessi di modesto valore, neutri e/o compatibili rispetto al contesto

### NOTE





## COMUNE DI FIESOLE RICOGNIZIONE DEL PATRIMONIO EDILIZIO ESISTENTE

DATA DELLA RICOGNIZIONE: 13/06/1997

TOPONIMO - LOCALITA': Fiesole

SEDIME PRESENTE AL: Presente al 1869

CATASTO Foglio: 0031 Part: 180



### Descrizione dell'edificio alla data della ricognizione

#### TIPO DI COPERTURA

A Falde

#### DESTINAZIONE D'USO

residenziale

Note:

#### DESTINAZIONE D'USO AL PIANO TERRA

### ELEMENTI DECORATIVI DI PREGIO

#### INCONGRUITA'

Materiale	Tipo	Colore
Alluminio Anodizzato	Chiusura verande	

### CLASSIFICAZIONE DEL PIANO OPERATIVO

Classe 4 - Edifici o complessi di modesto valore, neutri e/o compatibili rispetto al contesto

### NOTE



## COMUNE DI FIESOLE RICOGNIZIONE DEL PATRIMONIO EDILIZIO ESISTENTE

DATA DELLA RICOGNIZIONE: 23/06/1997

TOPONIMO - LOCALITA': Fiesole

SEDIME PRESENTE AL: Presente al 1869

CATASTO Foglio: 0031 Part: 160, 42



### Descrizione dell'edificio alla data della ricognizione

#### TIPO DI COPERTURA

A Falde

#### DESTINAZIONE D'USO

residenziale

Note:

#### DESTINAZIONE D'USO AL PIANO TERRA

#### ELEMENTI DECORATIVI DI PREGIO

#### INCONGRUITA'

#### CLASSIFICAZIONE DEL PIANO OPERATIVO

Classe 3 - Edifici o complessi di interesse architettonico

#### NOTE



## COMUNE DI FIESOLE

### RICOGNIZIONE DEL PATRIMONIO EDILIZIO ESISTENTE

DATA DELLA RICOGNIZIONE: 23/06/1997

TOPONIMO - LOCALITA': Fiesole

SEDIME PRESENTE AL: Presente al 1869

CATASTO Foglio: 0031 Part: 42



#### Descrizione dell'edificio alla data della ricognizione

##### TIPO DI COPERTURA

A Falde

##### DESTINAZIONE D'USO

residenziale

Note:

##### DESTINAZIONE D'USO AL PIANO TERRA

Tipo	Via	Civico	Note
Fondi non rilev.	VIA CORSICA	22-22A	

##### ELEMENTI DECORATIVI DI PREGIO

###### Materiale Tipo

Pietra      Stemma

##### INCONGRUITA'

Materiale	Tipo	Colore
Vetro	Tettoie	
Alluminio anodizzato e vetro	Porta	
Plastica	Chiusura del terrazzo	

##### CLASSIFICAZIONE DEL PIANO OPERATIVO

Classe 3 - Edifici o complessi di interesse architettonico

##### NOTE



## COMUNE DI FIESOLE RICOGNIZIONE DEL PATRIMONIO EDILIZIO ESISTENTE

DATA DELLA RICOGNIZIONE: 10/08/2000 09:02:39

TOPONIMO - LOCALITA': Fiesole

SEDIME PRESENTE AL: Presente al 1869

CATASTO Foglio: 0031 Part: 42, 43



### Descrizione dell'edificio alla data della ricognizione

#### TIPO DI COPERTURA

A Falde

#### DESTINAZIONE D'USO

residenziale

Note:

#### DESTINAZIONE D'USO AL PIANO TERRA

#### ELEMENTI DECORATIVI DI PREGIO

#### INCONGRUITA'

#### CLASSIFICAZIONE DEL PIANO OPERATIVO

Classe 3 - Edifici o complessi di interesse architettonico

#### NOTE



## COMUNE DI FIESOLE RICOGNIZIONE DEL PATRIMONIO EDILIZIO ESISTENTE

DATA DELLA RICOGNIZIONE: 13/06/1997

TOPONIMO - LOCALITA': Fiesole

SEDIME PRESENTE AL: Presente al 1869

CATASTO Foglio: 0031 Part: 45



### Descrizione dell'edificio alla data della ricognizione

#### TIPO DI COPERTURA

A Falde

#### DESTINAZIONE D'USO

residenziale

Note:

#### DESTINAZIONE D'USO AL PIANO TERRA

#### ELEMENTI DECORATIVI DI PREGIO

#### INCONGRUITA'

#### CLASSIFICAZIONE DEL PIANO OPERATIVO

Classe 3 - Edifici o complessi di interesse architettonico

#### NOTE



## COMUNE DI FIESOLE RICOGNIZIONE DEL PATRIMONIO EDILIZIO ESISTENTE

DATA DELLA RICOGNIZIONE: 23/06/1997

TOPONIMO - LOCALITA': Fiesole

SEDIME PRESENTE AL: Presente al 1985

CATASTO Foglio: 0031 Part: 192



### Descrizione dell'edificio alla data della ricognizione

#### TIPO DI COPERTURA

A Falde

#### DESTINAZIONE D'USO

residenziale

Note:

#### DESTINAZIONE D'USO AL PIANO TERRA

#### ELEMENTI DECORATIVI DI PREGIO

#### INCONGRUITA'

#### CLASSIFICAZIONE DEL PIANO OPERATIVO

Classe 4 - Edifici o complessi di modesto valore, neutri e/o compatibili rispetto al contesto

#### NOTE



**COMUNE DI FIESOLE**  
**RICOGNIZIONE DEL PATRIMONIO EDILIZIO ESISTENTE**

DATA DELLA RICOGNIZIONE: 13/06/1997

TOPONIMO - LOCALITA': Fiesole

SEDIME PRESENTE AL: Presente al 1936/39

CATASTO Foglio: 0031 Part: 46



**Descrizione dell'edificio alla data della ricognizione**

**TIPO DI COPERTURA**

A Falde

**DESTINAZIONE D'USO**

residenziale

Note:

**DESTINAZIONE D'USO AL PIANO TERRA**

**ELEMENTI DECORATIVI DI PREGIO**

**INCONGRUITA'**

Materiale	Tipo	Colore
Metallo e vetro	Porta d'ingresso	nero

**CLASSIFICAZIONE DEL PIANO OPERATIVO**

Classe 3 - Edifici o complessi di interesse architettonico

**NOTE**



## COMUNE DI FIESOLE RICOGNIZIONE DEL PATRIMONIO EDILIZIO ESISTENTE

DATA DELLA RICOGNIZIONE: 13/06/1997

TOPONIMO - LOCALITA': Fiesole

SEDIME PRESENTE AL: Presente al 1936/39; ampliamenti del 1965

CATASTO Foglio: 0031 Part: 47



### Descrizione dell'edificio alla data della ricognizione

#### TIPO DI COPERTURA

A Falde

#### DESTINAZIONE D'USO

residenziale

Note:

#### DESTINAZIONE D'USO AL PIANO TERRA

#### ELEMENTI DECORATIVI DI PREGIO

#### INCONGRUITA'

#### CLASSIFICAZIONE DEL PIANO OPERATIVO

Classe 3 - Edifici o complessi di interesse architettonico

#### NOTE





**COMUNE DI FIESOLE**  
**RICOGNIZIONE DEL PATRIMONIO EDILIZIO ESISTENTE**

DATA DELLA RICOGNIZIONE: 13/06/1997

TOPONIMO - LOCALITA': Fiesole

SEDIME PRESENTE AL: Presente al 1985

CATASTO Foglio: 0031 Part: 211



**Descrizione dell'edificio alla data della ricognizione**

**TIPO DI COPERTURA**

A Falde

**DESTINAZIONE D'USO**

residenziale

Note:

**DESTINAZIONE D'USO AL PIANO TERRA**

**ELEMENTI DECORATIVI DI PREGIO**

**INCONGRUITA'**

**CLASSIFICAZIONE DEL PIANO OPERATIVO**

Classe 4 - Edifici o complessi di modesto valore, neutri e/o compatibili rispetto al contesto

**NOTE**



**COMUNE DI FIESOLE**  
**RICOGNIZIONE DEL PATRIMONIO EDILIZIO ESISTENTE**

DATA DELLA RICOGNIZIONE: 13/06/1997

TOPONIMO - LOCALITA': Fiesole

SEDIME PRESENTE AL: Presente al 1902/04

CATASTO Foglio: 0031 Part: 165



**Descrizione dell'edificio alla data della ricognizione**

**TIPO DI COPERTURA**

A Falde

**DESTINAZIONE D'USO**

residenziale

Note:

**DESTINAZIONE D'USO AL PIANO TERRA**

**ELEMENTI DECORATIVI DI PREGIO**

**INCONGRUITA'**

**Materiale Tipo**

Muratura Rialzamento di un piano

Vetro Chiusura a veranda di terrazza al piano secondo sul retro

**Colore**

**CLASSIFICAZIONE DEL PIANO OPERATIVO**

Classe 3 - Edifici o complessi di interesse architettonico

**NOTE**



**COMUNE DI FIESOLE**  
**RICOGNIZIONE DEL PATRIMONIO EDILIZIO ESISTENTE**

DATA DELLA RICOGNIZIONE: 13/06/1997

TOPONIMO - LOCALITA': Fiesole

SEDIME PRESENTE AL:

CATASTO Foglio: 0031 Part: 153, 48



**Descrizione dell'edificio alla data della ricognizione**

**TIPO DI COPERTURA**

A Falde

**DESTINAZIONE D'USO**

residenziale

Note:

**DESTINAZIONE D'USO AL PIANO TERRA**

**ELEMENTI DECORATIVI DI PREGIO**

**INCONGRUITA'**

**CLASSIFICAZIONE DEL PIANO OPERATIVO**

corpo 313: Classe 3 - Edifici o complessi di interesse architettonico; corpo 313b: Classe 4 - Edifici o complessi di modesto valore, neutri e/o compatibili rispetto al contesto

**NOTE**



## COMUNE DI FIESOLE RICOGNIZIONE DEL PATRIMONIO EDILIZIO ESISTENTE

DATA DELLA RICOGNIZIONE: 13/06/1997

TOPONIMO - LOCALITA': Fiesole

SEDIME PRESENTE AL: Presente al 1902/04

CATASTO Foglio: 0031 Part: 51



### Descrizione dell'edificio alla data della ricognizione

#### TIPO DI COPERTURA

A Falde

#### DESTINAZIONE D'USO

residenziale

Note:

#### DESTINAZIONE D'USO AL PIANO TERRA

#### ELEMENTI DECORATIVI DI PREGIO

#### INCONGRUITA'

#### CLASSIFICAZIONE DEL PIANO OPERATIVO

Classe 3 - Edifici o complessi di interesse architettonico

#### NOTE



## COMUNE DI FIESOLE RICOGNIZIONE DEL PATRIMONIO EDILIZIO ESISTENTE

DATA DELLA RICOGNIZIONE: 23/06/1997

TOPONIMO - LOCALITA': Fiesole

SEDIME PRESENTE AL: Presente al 1977

CATASTO Foglio: 0031 Part: 205



### Descrizione dell'edificio alla data della ricognizione

#### TIPO DI COPERTURA

A Falde

#### DESTINAZIONE D'USO

residenziale

Note:

#### DESTINAZIONE D'USO AL PIANO TERRA

#### ELEMENTI DECORATIVI DI PREGIO

#### INCONGRUITA'

#### CLASSIFICAZIONE DEL PIANO OPERATIVO

Classe 4 - Edifici o complessi di modesto valore, neutri e/o compatibili rispetto al contesto

#### NOTE



## COMUNE DI FIESOLE RICOGNIZIONE DEL PATRIMONIO EDILIZIO ESISTENTE

DATA DELLA RICOGNIZIONE: 23/06/1997

TOPONIMO - LOCALITA': Fiesole

SEDIME PRESENTE AL: Presente al 1936/39

CATASTO Foglio: 0031 Part: 205



### Descrizione dell'edificio alla data della ricognizione

#### TIPO DI COPERTURA

A Falde

#### DESTINAZIONE D'USO

residenziale

Note:

#### DESTINAZIONE D'USO AL PIANO TERRA

Tipo	Via	Civico	Note
------	-----	--------	------

Fondi non rilev.	VIA ADRIANO MARI		
------------------	------------------	--	--

#### ELEMENTI DECORATIVI DI PREGIO

#### INCONGRUITA'

#### CLASSIFICAZIONE DEL PIANO OPERATIVO

Classe 3 - Edifici o complessi di interesse architettonico

#### NOTE



## COMUNE DI FIESOLE RICOGNIZIONE DEL PATRIMONIO EDILIZIO ESISTENTE

DATA DELLA RICOGNIZIONE: 23/06/1997

TOPONIMO - LOCALITA': Fiesole

SEDIME PRESENTE AL:

CATASTO Foglio: 0031 Part: 197, 336, 337, 338



### Descrizione dell'edificio alla data della ricognizione

#### TIPO DI COPERTURA

A Falde

#### DESTINAZIONE D'USO

residenziale

Note:

#### DESTINAZIONE D'USO AL PIANO TERRA

#### ELEMENTI DECORATIVI DI PREGIO

#### INCONGRUITA'

Materiale	Tipo	Colore
Alluminio Anodizzato	Doppi vetri, chiusura loggia	

#### CLASSIFICAZIONE DEL PIANO OPERATIVO

corpo 317a, corpo 317b, corpo 317c: Classe 4 - Edifici o complessi di modesto valore, neutri e/o compatibili rispetto al contesto; corpo 317d: Classe 5.1 - Edifici o complessi di nullo valore, detrattori dei caratteri del contesto

#### NOTE



## COMUNE DI FIESOLE RICOGNIZIONE DEL PATRIMONIO EDILIZIO ESISTENTE

DATA DELLA RICOGNIZIONE: 13/06/1997

TOPONIMO - LOCALITA': Fiesole

SEDIME PRESENTE AL: Presente al 1965

CATASTO Foglio: 0031 Part: 175



### Descrizione dell'edificio alla data della ricognizione

#### TIPO DI COPERTURA

A Falde

#### DESTINAZIONE D'USO

direzionale e di servizio

Note: Scolastico - Primaria

#### DESTINAZIONE D'USO AL PIANO TERRA

#### ELEMENTI DECORATIVI DI PREGIO

#### INCONGRUITA'

#### CLASSIFICAZIONE DEL PIANO OPERATIVO

Classe 4 - Edifici o complessi di modesto valore, neutri e/o compatibili rispetto al contesto

#### NOTE





## COMUNE DI FIESOLE RICOGNIZIONE DEL PATRIMONIO EDILIZIO ESISTENTE

DATA DELLA RICOGNIZIONE: 13/06/1997

TOPONIMO - LOCALITA': Fiesole

SEDIME PRESENTE AL:

CATASTO Foglio: 0031 Part: 431



### Descrizione dell'edificio alla data della ricognizione

#### TIPO DI COPERTURA

A Falde

#### DESTINAZIONE D'USO

direzionale e di servizio

Note: Scolastico -Secondaria di primo grado

#### DESTINAZIONE D'USO AL PIANO TERRA

#### ELEMENTI DECORATIVI DI PREGIO

#### INCONGRUITA'

#### CLASSIFICAZIONE DEL PIANO OPERATIVO

corpo 319a, corpo 319b: Classe 4 - Edifici o complessi di modesto valore, neutri e/o compatibili rispetto al contesto;  
corpo 319c: Classe 5.1 - Edifici o complessi di nullo valore, detrattori dei caratteri del contesto

#### NOTE



**COMUNE DI FIESOLE**  
**RICOGNIZIONE DEL PATRIMONIO EDILIZIO ESISTENTE**

DATA DELLA RICOGNIZIONE: 13/06/1997

TOPONIMO - LOCALITA': Fiesole

SEDIME PRESENTE AL:

CATASTO Foglio: 0023 Part: 251, 296



**Descrizione dell'edificio alla data della ricognizione**

**TIPO DI COPERTURA**

A Falde

**DESTINAZIONE D'USO**

direzionale e di servizio

Note: Culturale - Fondazione Michelucci

**DESTINAZIONE D'USO AL PIANO TERRA**

**ELEMENTI DECORATIVI DI PREGIO**

**INCONGRUITA'**

**CLASSIFICAZIONE DEL PIANO OPERATIVO**

corpo 320e: Classe 1 - Edifici o complessi di rilevante valore morfotipologico, storico, culturale e gli edifici pubblici con più di 70 anni; corpo 320b: Classe 4 - Edifici o complessi di modesto valore, neutri e/o compatibili rispetto al contesto

**NOTE**



## COMUNE DI FIESOLE RICOGNIZIONE DEL PATRIMONIO EDILIZIO ESISTENTE

DATA DELLA RICOGNIZIONE: 27/06/1997

TOPONIMO - LOCALITA': Fiesole

SEDIME PRESENTE AL:

CATASTO Foglio: 0017 Part: 195, 196, 200



### Descrizione dell'edificio alla data della ricognizione

#### TIPO DI COPERTURA

A Falde

#### DESTINAZIONE D'USO

residenziale

Note:

#### DESTINAZIONE D'USO AL PIANO TERRA

### ELEMENTI DECORATIVI DI PREGIO

#### INCONGRUITA'

Materiale	Tipo	Colore
Ferro	Recinzioni-scale	
Muratura	Scale	

### CLASSIFICAZIONE DEL PIANO OPERATIVO

corpo 321a, corpo 321c: Classe 2 - Edifici o complessi di rilevante valore storico-architettonico; corpo 321b: Classe 3 - Edifici o complessi di interesse architettonico

### NOTE



## COMUNE DI FIESOLE RICOGNIZIONE DEL PATRIMONIO EDILIZIO ESISTENTE

DATA DELLA RICOGNIZIONE: 27/06/1997

TOPONIMO - LOCALITA': Fiesole

SEDIME PRESENTE AL:

CATASTO Foglio: 0017 Part: 542, 905



### Descrizione dell'edificio alla data della ricognizione

#### TIPO DI COPERTURA

A Falde

#### DESTINAZIONE D'USO

residenziale

Note:

#### DESTINAZIONE D'USO AL PIANO TERRA

#### ELEMENTI DECORATIVI DI PREGIO

#### INCONGRUITA'

Materiale	Tipo	Colore
Ferro e Vetro	Tettoia	
Ferro e Vetro	Veranda al primo piano	

#### CLASSIFICAZIONE DEL PIANO OPERATIVO

corpo 322a: Classe 4 - Edifici o complessi di modesto valore, neutri e/o compatibili rispetto al contesto; corpo 322b: Classe 5.1 - Edifici o complessi di nullo valore, detrattori dei caratteri del contesto

#### NOTE



**COMUNE DI FIESOLE**  
**RICOGNIZIONE DEL PATRIMONIO EDILIZIO ESISTENTE**

DATA DELLA RICOGNIZIONE: 27/06/1997

TOPONIMO - LOCALITA': Fiesole

SEDIME PRESENTE AL: Presente al 1977

CATASTO Foglio: 0017 Part: 189



**Descrizione dell'edificio alla data della ricognizione**

**TIPO DI COPERTURA**

A Falde

**DESTINAZIONE D'USO**

residenziale

Note:

**DESTINAZIONE D'USO AL PIANO TERRA**

**ELEMENTI DECORATIVI DI PREGIO**

**INCONGRUITA'**

**CLASSIFICAZIONE DEL PIANO OPERATIVO**

Classe 4 - Edifici o complessi di modesto valore, neutri e/o compatibili rispetto al contesto

**NOTE**



## COMUNE DI FIESOLE

### RICOGNIZIONE DEL PATRIMONIO EDILIZIO ESISTENTE

DATA DELLA RICOGNIZIONE: 27/06/1997

TOPONIMO - LOCALITA': Fiesole

SEDIME PRESENTE AL: Presente al 1977

CATASTO Foglio: 0017 Part: 551



#### Descrizione dell'edificio alla data della ricognizione

##### TIPO DI COPERTURA

A Falde

##### DESTINAZIONE D'USO

residenziale

Note:

##### DESTINAZIONE D'USO AL PIANO TERRA

#### ELEMENTI DECORATIVI DI PREGIO

##### INCONGRUITA'

Materiale	Tipo	Colore
Legno	Avvolgibili	

#### CLASSIFICAZIONE DEL PIANO OPERATIVO

Classe 4 - Edifici o complessi di modesto valore, neutri e/o compatibili rispetto al contesto

#### NOTE



## COMUNE DI FIESOLE RICOGNIZIONE DEL PATRIMONIO EDILIZIO ESISTENTE

DATA DELLA RICOGNIZIONE: 27/06/1997

TOPONIMO - LOCALITA': Fiesole

SEDIME PRESENTE AL: Presente al 1977

CATASTO Foglio: 0017 Part: 203



### Descrizione dell'edificio alla data della ricognizione

#### TIPO DI COPERTURA

A Falde

#### DESTINAZIONE D'USO

residenziale

Note:

#### DESTINAZIONE D'USO AL PIANO TERRA

#### ELEMENTI DECORATIVI DI PREGIO

#### INCONGRUITA'

#### CLASSIFICAZIONE DEL PIANO OPERATIVO

Classe 4 - Edifici o complessi di modesto valore, neutri e/o compatibili rispetto al contesto

#### NOTE



## COMUNE DI FIESOLE

### RICOGNIZIONE DEL PATRIMONIO EDILIZIO ESISTENTE

DATA DELLA RICOGNIZIONE: 28/06/1997

TOPONIMO - LOCALITA': Fiesole

SEDIME PRESENTE AL: Presente al 1977

CATASTO Foglio: 0017 Part: 478



#### Descrizione dell'edificio alla data della ricognizione

##### TIPO DI COPERTURA

A Falde

##### DESTINAZIONE D'USO

residenziale

Note:

##### DESTINAZIONE D'USO AL PIANO TERRA

#### ELEMENTI DECORATIVI DI PREGIO

##### INCONGRUITA'

Materiale	Tipo	Colore
Alluminio	Infissi	
Plastica	Avvolgibili	
Ferro	Ringhiere	

#### CLASSIFICAZIONE DEL PIANO OPERATIVO

Classe 4 - Edifici o complessi di modesto valore, neutri e/o compatibili rispetto al contesto

#### NOTE





## COMUNE DI FIESOLE RICOGNIZIONE DEL PATRIMONIO EDILIZIO ESISTENTE

DATA DELLA RICOGNIZIONE: 27/06/1997

TOPONIMO - LOCALITA': Fiesole

SEDIME PRESENTE AL: Presente al 1869

CATASTO Foglio: 0017 Part: 210, 211, 212, 390



### Descrizione dell'edificio alla data della ricognizione

#### TIPO DI COPERTURA

A Falde

#### DESTINAZIONE D'USO

residenziale

Note:

#### DESTINAZIONE D'USO AL PIANO TERRA

#### ELEMENTI DECORATIVI DI PREGIO

#### INCONGRUITA'

Materiale	Tipo	Colore
Ferro e Vetro	Tettoie	
Ferro	Infissi e inferriate	Antracite
Cemento e metallo	Terrazzo al primo piano	

#### CLASSIFICAZIONE DEL PIANO OPERATIVO

corpo 327a: Classe 3 - Edifici o complessi di interesse architettonico; corpo 327b: Edifici e manufatti privi di classificazione

#### NOTE



**COMUNE DI FIESOLE**  
**RICOGNIZIONE DEL PATRIMONIO EDILIZIO ESISTENTE**

DATA DELLA RICOGNIZIONE: 02/07/1997

TOPONIMO - LOCALITA': Fiesole

SEDIME PRESENTE AL: Presente al 1869

CATASTO Foglio: 0018 Part: 35



**Descrizione dell'edificio alla data della ricognizione**

**TIPO DI COPERTURA**

A Falde

**DESTINAZIONE D'USO**

residenziale

Note:

**DESTINAZIONE D'USO AL PIANO TERRA**

**ELEMENTI DECORATIVI DI PREGIO**

**INCONGRUITA'**

Materiale	Tipo	Colore
Ferro	Baracca	
Plastica	Veneziane	verde

**CLASSIFICAZIONE DEL PIANO OPERATIVO**

Classe 3 - Edifici o complessi di interesse architettonico

**NOTE**



## COMUNE DI FIESOLE RICOGNIZIONE DEL PATRIMONIO EDILIZIO ESISTENTE

DATA DELLA RICOGNIZIONE: 02/07/1997

TOPONIMO - LOCALITA': Fiesole

SEDIME PRESENTE AL: Presente al 1869

CATASTO Foglio: 0018 Part: 35



### Descrizione dell'edificio alla data della ricognizione

#### TIPO DI COPERTURA

A Falde

#### DESTINAZIONE D'USO

residenziale

Note:

#### DESTINAZIONE D'USO AL PIANO TERRA

#### ELEMENTI DECORATIVI DI PREGIO

#### INCONGRUITA'

#### CLASSIFICAZIONE DEL PIANO OPERATIVO

Classe 3 - Edifici o complessi di interesse architettonico

#### NOTE



## COMUNE DI FIESOLE RICOGNIZIONE DEL PATRIMONIO EDILIZIO ESISTENTE

DATA DELLA RICOGNIZIONE: 02/07/1997

TOPONIMO - LOCALITA': Fiesole

SEDIME PRESENTE AL:

CATASTO Foglio: 0018 Part: 277, 49



### Descrizione dell'edificio alla data della ricognizione

#### TIPO DI COPERTURA

A Falde

#### DESTINAZIONE D'USO

residenziale

Note:

#### DESTINAZIONE D'USO AL PIANO TERRA

#### ELEMENTI DECORATIVI DI PREGIO

#### INCONGRUITA'

#### CLASSIFICAZIONE DEL PIANO OPERATIVO

corpo 329a: Classe 1 - Edifici o complessi di rilevante valore morfotipologico, storico, culturale e gli edifici pubblici con più di 70 anni; corpo 329b: Classe 3 - Edifici o complessi di interesse architettonico

#### NOTE



## COMUNE DI FIESOLE RICOGNIZIONE DEL PATRIMONIO EDILIZIO ESISTENTE

DATA DELLA RICOGNIZIONE: 02/07/1997

TOPONIMO - LOCALITA': Fiesole

SEDIME PRESENTE AL: Presente al 1869; ampliamenti presenti al 1904

CATASTO Foglio: 0018 Part: 118



### Descrizione dell'edificio alla data della ricognizione

#### TIPO DI COPERTURA

A Falde

#### DESTINAZIONE D'USO

residenziale

Note:

#### DESTINAZIONE D'USO AL PIANO TERRA

#### ELEMENTI DECORATIVI DI PREGIO

#### INCONGRUITA'

Materiale	Tipo	Colore
Metallo e vetro	Doppi infissi	

#### CLASSIFICAZIONE DEL PIANO OPERATIVO

Classe 3 - Edifici o complessi di interesse architettonico

#### NOTE



## COMUNE DI FIESOLE RICOGNIZIONE DEL PATRIMONIO EDILIZIO ESISTENTE

DATA DELLA RICOGNIZIONE: 02/07/1997

TOPONIMO - LOCALITA': Fiesole

SEDIME PRESENTE AL: Presente al 1869; ampliamenti presenti al 1904

CATASTO Foglio: 0018 Part: 264



### Descrizione dell'edificio alla data della ricognizione

#### TIPO DI COPERTURA

A Falde

#### DESTINAZIONE D'USO

residenziale

Note: Ex fienile

#### DESTINAZIONE D'USO AL PIANO TERRA

#### ELEMENTI DECORATIVI DI PREGIO

#### INCONGRUITA'

#### CLASSIFICAZIONE DEL PIANO OPERATIVO

Classe 3 - Edifici o complessi di interesse architettonico

#### NOTE



## COMUNE DI FIESOLE

### RICOGNIZIONE DEL PATRIMONIO EDILIZIO ESISTENTE

DATA DELLA RICOGNIZIONE: 02/07/1997

TOPONIMO - LOCALITA': Fiesole

SEDIME PRESENTE AL: Presente al 1869

CATASTO Foglio: 0018 Part: 129, 41



#### Descrizione dell'edificio alla data della ricognizione

##### TIPO DI COPERTURA

A Falde

##### DESTINAZIONE D'USO

direzionale e di servizio

Note:

##### DESTINAZIONE D'USO AL PIANO TERRA

#### ELEMENTI DECORATIVI DI PREGIO

##### INCONGRUITA'

Materiale	Tipo	Colore
Plastica	Tapparelle	Verde
Ferro e Vetro	Tettoine ufficio	
Pietra	Chiusura loggia con colonne	

#### CLASSIFICAZIONE DEL PIANO OPERATIVO

Classe 3 - Edifici o complessi di interesse architettonico

#### NOTE



## COMUNE DI FIESOLE RICOGNIZIONE DEL PATRIMONIO EDILIZIO ESISTENTE

DATA DELLA RICOGNIZIONE: 02/07/1997

TOPONIMO - LOCALITA': Fiesole

SEDIME PRESENTE AL: Presente al 1869

CATASTO Foglio: 0018 Part: 43



### Descrizione dell'edificio alla data della ricognizione

#### TIPO DI COPERTURA

Piana      A Falde

#### DESTINAZIONE D'USO

residenziale

Note:

#### DESTINAZIONE D'USO AL PIANO TERRA

#### ELEMENTI DECORATIVI DI PREGIO

#### INCONGRUITA'

#### CLASSIFICAZIONE DEL PIANO OPERATIVO

Classe 3 - Edifici o complessi di interesse architettonico

#### NOTE





## COMUNE DI FIESOLE RICOGNIZIONE DEL PATRIMONIO EDILIZIO ESISTENTE

DATA DELLA RICOGNIZIONE: 02/07/1997

TOPONIMO - LOCALITA': Fiesole

SEDIME PRESENTE AL: Presente al 1977

CATASTO Foglio: 0018 Part: 39



### Descrizione dell'edificio alla data della ricognizione

#### TIPO DI COPERTURA

A Falde

#### DESTINAZIONE D'USO

residenziale

Note:

#### DESTINAZIONE D'USO AL PIANO TERRA

#### ELEMENTI DECORATIVI DI PREGIO

#### INCONGRUITA'

Materiale	Tipo	Colore
Alluminio	Veranda sotto il portico	

#### CLASSIFICAZIONE DEL PIANO OPERATIVO

Classe 4 - Edifici o complessi di modesto valore, neutri e/o compatibili rispetto al contesto

#### NOTE



**COMUNE DI FIESOLE**  
**RICOGNIZIONE DEL PATRIMONIO EDILIZIO ESISTENTE**

DATA DELLA RICOGNIZIONE: 02/07/1997

TOPONIMO - LOCALITA': Fiesole

SEDIME PRESENTE AL: Presente al 1985

CATASTO Foglio: 0018 Part: 37



**Descrizione dell'edificio alla data della ricognizione**

**TIPO DI COPERTURA**

A Falde

**DESTINAZIONE D'USO**

residenziale

Note:

**DESTINAZIONE D'USO AL PIANO TERRA**

Tipo	Via	Civico	Note
------	-----	--------	------

Fondi non rilev.	VIA FOSSATACCIO		
------------------	-----------------	--	--

**ELEMENTI DECORATIVI DI PREGIO**

**INCONGRUITA'**

**CLASSIFICAZIONE DEL PIANO OPERATIVO**

Classe 4 - Edifici o complessi di modesto valore, neutri e/o compatibili rispetto al contesto

**NOTE**



## COMUNE DI FIESOLE

### RICOGNIZIONE DEL PATRIMONIO EDILIZIO ESISTENTE

DATA DELLA RICOGNIZIONE: 02/07/1997

TOPONIMO - LOCALITA': Fiesole

SEDIME PRESENTE AL: Presente al 1985

CATASTO Foglio: 0018 Part: 284



#### Descrizione dell'edificio alla data della ricognizione

##### TIPO DI COPERTURA

Piana

##### DESTINAZIONE D'USO

residenziale

Note:

##### DESTINAZIONE D'USO AL PIANO TERRA

#### ELEMENTI DECORATIVI DI PREGIO

##### INCONGRUITA'

##### Materiale Tipo Colore

Plastica Tende Bianco

Metallo Infissi Nero

#### CLASSIFICAZIONE DEL PIANO OPERATIVO

Classe 4 - Edifici o complessi di modesto valore, neutri e/o compatibili rispetto al contesto

#### NOTE



## COMUNE DI FIESOLE RICOGNIZIONE DEL PATRIMONIO EDILIZIO ESISTENTE

DATA DELLA RICOGNIZIONE: 02/07/1997

TOPONIMO - LOCALITA': Fiesole

SEDIME PRESENTE AL: Presente al 1965

CATASTO Foglio: 0017 Part: 306



### Descrizione dell'edificio alla data della ricognizione

#### TIPO DI COPERTURA

A Falde

#### DESTINAZIONE D'USO

residenziale

Note:

#### DESTINAZIONE D'USO AL PIANO TERRA

#### ELEMENTI DECORATIVI DI PREGIO

#### INCONGRUITA'

#### CLASSIFICAZIONE DEL PIANO OPERATIVO

Classe 4 - Edifici o complessi di modesto valore, neutri e/o compatibili rispetto al contesto

#### NOTE



**COMUNE DI FIESOLE**  
**RICOGNIZIONE DEL PATRIMONIO EDILIZIO ESISTENTE**

DATA DELLA RICOGNIZIONE: 02/07/1997

TOPONIMO - LOCALITA': Fiesole

SEDIME PRESENTE AL:

CATASTO Foglio: 0017 Part: 208



**Descrizione dell'edificio alla data della ricognizione**

**TIPO DI COPERTURA**

A Falde

**DESTINAZIONE D'USO**

industriale e artigianale

Note: Falegnameria

**DESTINAZIONE D'USO AL PIANO TERRA**

**ELEMENTI DECORATIVI DI PREGIO**

**INCONGRUITA'**

Materiale	Tipo	Colore
Plastica	Tettoie	Verde
Eternit	Copertura	Grigio

**CLASSIFICAZIONE DEL PIANO OPERATIVO**

Classe 4 - Edifici o complessi di modesto valore, neutri e/o compatibili rispetto al contesto

**NOTE**



**COMUNE DI FIESOLE**  
**RICOGNIZIONE DEL PATRIMONIO EDILIZIO ESISTENTE**

DATA DELLA RICOGNIZIONE: 02/07/1997

TOPONIMO - LOCALITA': Fiesole

SEDIME PRESENTE AL: Presente al 1936/39

CATASTO Foglio: 0017 Part: 208



**Descrizione dell'edificio alla data della ricognizione**

**TIPO DI COPERTURA**

A Falde

**DESTINAZIONE D'USO**

residenziale

Note:

**DESTINAZIONE D'USO AL PIANO TERRA**

Tipo	Via	Civico	Note
Comm/P.Esercizi	VIA BARGELLINO		

**ELEMENTI DECORATIVI DI PREGIO**

**INCONGRUITA'**

**CLASSIFICAZIONE DEL PIANO OPERATIVO**

Classe 3 - Edifici o complessi di interesse architettonico

**NOTE**



## COMUNE DI FIESOLE RICOGNIZIONE DEL PATRIMONIO EDILIZIO ESISTENTE

DATA DELLA RICOGNIZIONE: 10/06/1997

TOPONIMO - LOCALITA': Fiesole

SEDIME PRESENTE AL: Presente al 1936/39

CATASTO Foglio: 0017 Part: 182



### Descrizione dell'edificio alla data della ricognizione

#### TIPO DI COPERTURA

A Falde

#### DESTINAZIONE D'USO

residenziale

Note:

#### DESTINAZIONE D'USO AL PIANO TERRA

#### ELEMENTI DECORATIVI DI PREGIO

#### INCONGRUITA'

#### CLASSIFICAZIONE DEL PIANO OPERATIVO

Classe 2 - Edifici o complessi di rilevante valore storico-architettonico

#### NOTE



**COMUNE DI FIESOLE**  
**RICOGNIZIONE DEL PATRIMONIO EDILIZIO ESISTENTE**

DATA DELLA RICOGNIZIONE: 10/06/1997

TOPONIMO - LOCALITA': Fiesole

SEDIME PRESENTE AL: Presente al 1936/39

CATASTO Foglio: 0017 Part: 181



**Descrizione dell'edificio alla data della ricognizione**

**TIPO DI COPERTURA**

A Falde

**DESTINAZIONE D'USO**

residenziale

Note:

**DESTINAZIONE D'USO AL PIANO TERRA**

**ELEMENTI DECORATIVI DI PREGIO**

**INCONGRUITA'**

**CLASSIFICAZIONE DEL PIANO OPERATIVO**

Classe 2 - Edifici o complessi di rilevante valore storico-architettonico

**NOTE**





## COMUNE DI FIESOLE RICOGNIZIONE DEL PATRIMONIO EDILIZIO ESISTENTE

DATA DELLA RICOGNIZIONE: 10/06/1997

TOPONIMO - LOCALITA': Fiesole

SEDIME PRESENTE AL: Presente al 1965

CATASTO Foglio: 0017 Part: 179



### Descrizione dell'edificio alla data della ricognizione

#### TIPO DI COPERTURA

A Falde

#### DESTINAZIONE D'USO

residenziale

Note:

#### DESTINAZIONE D'USO AL PIANO TERRA

#### ELEMENTI DECORATIVI DI PREGIO

#### INCONGRUITA'

#### CLASSIFICAZIONE DEL PIANO OPERATIVO

Classe 4 - Edifici o complessi di modesto valore, neutri e/o compatibili rispetto al contesto

#### NOTE



## COMUNE DI FIESOLE

### RICOGNIZIONE DEL PATRIMONIO EDILIZIO ESISTENTE

DATA DELLA RICOGNIZIONE: 10/06/1997

TOPONIMO - LOCALITA': Fiesole

SEDIME PRESENTE AL:

CATASTO Foglio: 0017 Part: 169, 178



#### Descrizione dell'edificio alla data della ricognizione

##### TIPO DI COPERTURA

A Falde

##### DESTINAZIONE D'USO

residenziale

Note:

##### DESTINAZIONE D'USO AL PIANO TERRA

#### ELEMENTI DECORATIVI DI PREGIO

##### INCONGRUITA'

Materiale	Tipo	Colore
Cotto	Tettini	
Ferro e Vetro	Portico parzialmente tamponato	

#### CLASSIFICAZIONE DEL PIANO OPERATIVO

corpo 344a: Classe 3 - Edifici o complessi di interesse architettonico; corpo 344b: Classe 5 - Edifici o complessi di nullo valore, non in contrasto con i caratteri del contesto

#### NOTE



**COMUNE DI FIESOLE**  
**RICOGNIZIONE DEL PATRIMONIO EDILIZIO ESISTENTE**

DATA DELLA RICOGNIZIONE: 10/06/1997

TOPONIMO - LOCALITA': Fiesole

SEDIME PRESENTE AL: Presente al 1902/04

CATASTO Foglio: 0017 Part: 177



**Descrizione dell'edificio alla data della ricognizione**

**TIPO DI COPERTURA**

A Falde

**DESTINAZIONE D'USO**

residenziale

Note:

**DESTINAZIONE D'USO AL PIANO TERRA**

**ELEMENTI DECORATIVI DI PREGIO**

**INCONGRUITA'**

**CLASSIFICAZIONE DEL PIANO OPERATIVO**

Classe 3 - Edifici o complessi di interesse architettonico

**NOTE**



## COMUNE DI FIESOLE RICOGNIZIONE DEL PATRIMONIO EDILIZIO ESISTENTE

DATA DELLA RICOGNIZIONE: 10/06/1997

TOPONIMO - LOCALITA': Fiesole

SEDIME PRESENTE AL: Presente al 1869

CATASTO Foglio: 0017 Part: 176



### Descrizione dell'edificio alla data della ricognizione

#### TIPO DI COPERTURA

A Falde

#### DESTINAZIONE D'USO

residenziale

Note:

#### DESTINAZIONE D'USO AL PIANO TERRA

#### ELEMENTI DECORATIVI DI PREGIO

#### INCONGRUITA'

**Materiale Tipo Colore**

Ferro e Vetro Tettini

#### CLASSIFICAZIONE DEL PIANO OPERATIVO

Classe 3 - Edifici o complessi di interesse architettonico

#### NOTE



## COMUNE DI FIESOLE RICOGNIZIONE DEL PATRIMONIO EDILIZIO ESISTENTE

DATA DELLA RICOGNIZIONE: 10/06/1997

TOPONIMO - LOCALITA': Fiesole

SEDIME PRESENTE AL: Presente al 1902/04

CATASTO Foglio: 0017 Part: 690



### Descrizione dell'edificio alla data della ricognizione

#### TIPO DI COPERTURA

A Falde

#### DESTINAZIONE D'USO

residenziale

Note:

#### DESTINAZIONE D'USO AL PIANO TERRA

#### ELEMENTI DECORATIVI DI PREGIO

#### INCONGRUITA'

#### CLASSIFICAZIONE DEL PIANO OPERATIVO

Classe 3 - Edifici o complessi di interesse architettonico

#### NOTE



**COMUNE DI FIESOLE**  
**RICOGNIZIONE DEL PATRIMONIO EDILIZIO ESISTENTE**

DATA DELLA RICOGNIZIONE: 10/06/1997

TOPONIMO - LOCALITA': Fiesole

SEDIME PRESENTE AL: Presente al 1936/39

CATASTO Foglio: 0017 Part: 175, 282



**Descrizione dell'edificio alla data della ricognizione**

**TIPO DI COPERTURA**

A Falde

**DESTINAZIONE D'USO**

residenziale

Note:

**DESTINAZIONE D'USO AL PIANO TERRA**

**ELEMENTI DECORATIVI DI PREGIO**

**INCONGRUITA'**

**CLASSIFICAZIONE DEL PIANO OPERATIVO**

Classe 3 - Edifici o complessi di interesse architettonico

**NOTE**



**COMUNE DI FIESOLE**  
**RICOGNIZIONE DEL PATRIMONIO EDILIZIO ESISTENTE**

DATA DELLA RICOGNIZIONE: 10/06/1997

TOPONIMO - LOCALITA': Fiesole

SEDIME PRESENTE AL: Presente al 1936/39

CATASTO Foglio: 0017 Part: 251



**Descrizione dell'edificio alla data della ricognizione**

**TIPO DI COPERTURA**

A Falde

**DESTINAZIONE D'USO**

residenziale

Note:

**DESTINAZIONE D'USO AL PIANO TERRA**

**ELEMENTI DECORATIVI DI PREGIO**

**INCONGRUITA'**

**CLASSIFICAZIONE DEL PIANO OPERATIVO**

Classe 3 - Edifici o complessi di interesse architettonico

**NOTE**



## COMUNE DI FIESOLE RICOGNIZIONE DEL PATRIMONIO EDILIZIO ESISTENTE

DATA DELLA RICOGNIZIONE: 10/06/1997

TOPONIMO - LOCALITA': Fiesole

SEDIME PRESENTE AL: Presente al 1936/39

CATASTO Foglio: 0017 Part: 174, 175



### Descrizione dell'edificio alla data della ricognizione

#### TIPO DI COPERTURA

A Falde

#### DESTINAZIONE D'USO

residenziale

Note:

#### DESTINAZIONE D'USO AL PIANO TERRA

### ELEMENTI DECORATIVI DI PREGIO

#### INCONGRUITA'

Materiale	Tipo	Colore
-----------	------	--------

Marsigliesi	Copertura	
-------------	-----------	--

### CLASSIFICAZIONE DEL PIANO OPERATIVO

Classe 3 - Edifici o complessi di interesse architettonico

### NOTE





**COMUNE DI FIESOLE**  
**RICOGNIZIONE DEL PATRIMONIO EDILIZIO ESISTENTE**

DATA DELLA RICOGNIZIONE: 27/06/1997

TOPONIMO - LOCALITA': Fiesole

SEDIME PRESENTE AL:

CATASTO Foglio: 0017 Part: 242, 243



**Descrizione dell'edificio alla data della ricognizione**

**TIPO DI COPERTURA**

A Falde

**DESTINAZIONE D'USO**

residenziale

Note:

**DESTINAZIONE D'USO AL PIANO TERRA**

**ELEMENTI DECORATIVI DI PREGIO**

**INCONGRUITA'**

**CLASSIFICAZIONE DEL PIANO OPERATIVO**

Classe 3 - Edifici o complessi di interesse architettonico

**NOTE**



## COMUNE DI FIESOLE RICOGNIZIONE DEL PATRIMONIO EDILIZIO ESISTENTE

DATA DELLA RICOGNIZIONE: 27/06/1997

TOPONIMO - LOCALITA': Fiesole

SEDIME PRESENTE AL: Presente al 1936/39

CATASTO Foglio: 0017 Part: 228, 229, 241, 242



### Descrizione dell'edificio alla data della ricognizione

#### TIPO DI COPERTURA

A Falde

#### DESTINAZIONE D'USO

residenziale

Note:

#### DESTINAZIONE D'USO AL PIANO TERRA

### ELEMENTI DECORATIVI DI PREGIO

#### INCONGRUITA'

Materiale	Tipo	Colore
Muratura e cemento	Accessi al primo piano con scale e ballatoio	
Muratura	Terrazzo a tetto	

### CLASSIFICAZIONE DEL PIANO OPERATIVO

Classe 3 - Edifici o complessi di interesse architettonico

### NOTE



**COMUNE DI FIESOLE**  
**RICOGNIZIONE DEL PATRIMONIO EDILIZIO ESISTENTE**

DATA DELLA RICOGNIZIONE: 27/06/1997

TOPONIMO - LOCALITA': Fiesole

SEDIME PRESENTE AL: Presente al 1936/39

CATASTO Foglio: 0017 Part: 173, 225, 226, 227



**Descrizione dell'edificio alla data della ricognizione**

**TIPO DI COPERTURA**

A Falde

**DESTINAZIONE D'USO**

residenziale

Note:

**DESTINAZIONE D'USO AL PIANO TERRA**

**ELEMENTI DECORATIVI DI PREGIO**

**INCONGRUITA'**

**CLASSIFICAZIONE DEL PIANO OPERATIVO**

Classe 3 - Edifici o complessi di interesse architettonico

**NOTE**



## COMUNE DI FIESOLE RICOGNIZIONE DEL PATRIMONIO EDILIZIO ESISTENTE

DATA DELLA RICOGNIZIONE: 29/06/1997

TOPONIMO - LOCALITA': Fiesole

SEDIME PRESENTE AL: Presente al 1936/39

CATASTO Foglio: 0017 Part: 162, 283, 585



### Descrizione dell'edificio alla data della ricognizione

#### TIPO DI COPERTURA

A Falde

#### DESTINAZIONE D'USO

residenziale

Note:

#### DESTINAZIONE D'USO AL PIANO TERRA

#### ELEMENTI DECORATIVI DI PREGIO

#### INCONGRUITA'

Materiale	Tipo	Colore
Muratura	Accesso a parte al numero 29/A.	Crema

#### CLASSIFICAZIONE DEL PIANO OPERATIVO

Classe 3 - Edifici o complessi di interesse architettonico

#### NOTE



## COMUNE DI FIESOLE RICOGNIZIONE DEL PATRIMONIO EDILIZIO ESISTENTE

DATA DELLA RICOGNIZIONE: 27/06/1997

TOPONIMO - LOCALITA': Fiesole

SEDIME PRESENTE AL: Presente al 1936/39

CATASTO Foglio: 0017 Part: 171, 224



### Descrizione dell'edificio alla data della ricognizione

#### TIPO DI COPERTURA

A Falde

#### DESTINAZIONE D'USO

residenziale

Note:

#### DESTINAZIONE D'USO AL PIANO TERRA

#### ELEMENTI DECORATIVI DI PREGIO

#### INCONGRUITA'

Materiale	Tipo	Colore
Ferro e Vetro	Tettini sul retro	

#### CLASSIFICAZIONE DEL PIANO OPERATIVO

Classe 3 - Edifici o complessi di interesse architettonico

#### NOTE



## COMUNE DI FIESOLE RICOGNIZIONE DEL PATRIMONIO EDILIZIO ESISTENTE

DATA DELLA RICOGNIZIONE: 27/06/1997

TOPONIMO - LOCALITA': Fiesole

SEDIME PRESENTE AL: Presente al 1936/39

CATASTO Foglio: 0017 Part: 217, 218, 219, 220, 221, 222, 223



### Descrizione dell'edificio alla data della ricognizione

#### TIPO DI COPERTURA

A Falde

#### DESTINAZIONE D'USO

residenziale

Note:

#### DESTINAZIONE D'USO AL PIANO TERRA

### ELEMENTI DECORATIVI DI PREGIO

#### INCONGRUITA'

Materiale	Tipo	Colore
Ferro e Vetro	Tettini	
Muratura	Rialzamento di 80 cm, al numero civico 11	Crema
Legno e vetro	Tettini	

### CLASSIFICAZIONE DEL PIANO OPERATIVO

Classe 3 - Edifici o complessi di interesse architettonico

#### NOTE



## COMUNE DI FIESOLE RICOGNIZIONE DEL PATRIMONIO EDILIZIO ESISTENTE

DATA DELLA RICOGNIZIONE: 27/06/1997

TOPONIMO - LOCALITA': Fiesole

SEDIME PRESENTE AL: Presente al 1936/39

CATASTO Foglio: 0017 Part: 172



### Descrizione dell'edificio alla data della ricognizione

#### TIPO DI COPERTURA

A Falde

#### DESTINAZIONE D'USO

residenziale

Note:

#### DESTINAZIONE D'USO AL PIANO TERRA

### ELEMENTI DECORATIVI DI PREGIO

#### INCONGRUITA'

Materiale	Tipo	Colore
-----------	------	--------

Ferro e Vetro	Box auto	
---------------	----------	--

### CLASSIFICAZIONE DEL PIANO OPERATIVO

Classe 3 - Edifici o complessi di interesse architettonico

### NOTE



**COMUNE DI FIESOLE**  
**RICOGNIZIONE DEL PATRIMONIO EDILIZIO ESISTENTE**

DATA DELLA RICOGNIZIONE: 14/07/1997

TOPONIMO - LOCALITA': Fiesole

SEDIME PRESENTE AL: Presente al 1869

CATASTO Foglio: 0017 Part: 123



**Descrizione dell'edificio alla data della ricognizione**

**TIPO DI COPERTURA**

A Falde

**DESTINAZIONE D'USO**

residenziale

Note:

**DESTINAZIONE D'USO AL PIANO TERRA**

**ELEMENTI DECORATIVI DI PREGIO**

**INCONGRUITA'**

**CLASSIFICAZIONE DEL PIANO OPERATIVO**

Classe 2 - Edifici o complessi di rilevante valore storico-architettonico

**NOTE**





## COMUNE DI FIESOLE RICOGNIZIONE DEL PATRIMONIO EDILIZIO ESISTENTE

DATA DELLA RICOGNIZIONE: 29/05/1997

TOPONIMO - LOCALITA': Fiesole

SEDIME PRESENTE AL: Presente al 1902/04

CATASTO Foglio: 0023 Part: 254



### Descrizione dell'edificio alla data della ricognizione

#### TIPO DI COPERTURA

A Falde

#### DESTINAZIONE D'USO

residenziale

Note:

#### DESTINAZIONE D'USO AL PIANO TERRA

#### ELEMENTI DECORATIVI DI PREGIO

#### INCONGRUITA'

Materiale	Tipo	Colore
Ferro e Vetro	Pergolato	Antracite

#### CLASSIFICAZIONE DEL PIANO OPERATIVO

Classe 3 - Edifici o complessi di interesse architettonico

#### NOTE



## COMUNE DI FIESOLE RICOGNIZIONE DEL PATRIMONIO EDILIZIO ESISTENTE

DATA DELLA RICOGNIZIONE: 29/05/1997

TOPONIMO - LOCALITA': Fiesole

SEDIME PRESENTE AL: Presente al 1902/04

CATASTO Foglio: 0023 Part: 255



### Descrizione dell'edificio alla data della ricognizione

#### TIPO DI COPERTURA

A Falde

#### DESTINAZIONE D'USO

residenziale

Note:

#### DESTINAZIONE D'USO AL PIANO TERRA

### ELEMENTI DECORATIVI DI PREGIO

#### INCONGRUITA'

Materiale	Tipo	Colore
Intonaco	Finto bugnato	Giallo
Muratura	Sporto	Giallo
Legno	Avvolgibili	Legno

### CLASSIFICAZIONE DEL PIANO OPERATIVO

Classe 3 - Edifici o complessi di interesse architettonico

### NOTE



## COMUNE DI FIESOLE RICOGNIZIONE DEL PATRIMONIO EDILIZIO ESISTENTE

DATA DELLA RICOGNIZIONE: 29/05/1997

TOPONIMO - LOCALITA': Fiesole

SEDIME PRESENTE AL: Presente al 1869; ampliamenti presenti al 1904

CATASTO Foglio: 0023 Part: 256



### Descrizione dell'edificio alla data della ricognizione

#### TIPO DI COPERTURA

A Falde

#### DESTINAZIONE D'USO

direzionale e di servizio

Note: Socio-Sanitario, ma in disuso da anni

#### DESTINAZIONE D'USO AL PIANO TERRA

#### ELEMENTI DECORATIVI DI PREGIO

#### INCONGRUITA'

#### CLASSIFICAZIONE DEL PIANO OPERATIVO

corpo 363: Classe 2 - Edifici o complessi di rilevante valore storico-architettonico; corpo 363b: Edifici e manufatti privi di classificazione

#### NOTE



## COMUNE DI FIESOLE RICOGNIZIONE DEL PATRIMONIO EDILIZIO ESISTENTE

DATA DELLA RICOGNIZIONE: 29/05/1997

TOPONIMO - LOCALITA': Fiesole

SEDIME PRESENTE AL:

CATASTO Foglio: 0023 Part: 258



### Descrizione dell'edificio alla data della ricognizione

#### TIPO DI COPERTURA

A Falde

#### DESTINAZIONE D'USO

residenziale

Note:

#### DESTINAZIONE D'USO AL PIANO TERRA

#### ELEMENTI DECORATIVI DI PREGIO


#### INCONGRUITA'

**Materiale Tipo Colore**

Ferro Tettoie

#### CLASSIFICAZIONE DEL PIANO OPERATIVO

corpo 364a: Classe 2 - Edifici o complessi di rilevante valore storico-architettonico; corpo 364b: Classe 3 - Edifici o complessi di interesse architettonico; corpo 364c: Edifici e manufatti privi di classificazione



#### NOTE

**COMUNE DI FIESOLE**  
**RICOGNIZIONE DEL PATRIMONIO EDILIZIO ESISTENTE**

DATA DELLA RICOGNIZIONE: 29/05/1997

TOPONIMO - LOCALITA': Fiesole

SEDIME PRESENTE AL: Presente al 1965

CATASTO Foglio: 0023 Part: 407



**Descrizione dell'edificio alla data della ricognizione**

**TIPO DI COPERTURA**

**DESTINAZIONE D'USO**

Note:

**DESTINAZIONE D'USO AL PIANO TERRA**

**ELEMENTI DECORATIVI DI PREGIO**

**INCONGRUITA'**

**CLASSIFICAZIONE DEL PIANO OPERATIVO**

Classe 4 - Edifici o complessi di modesto valore, neutri e/o compatibili rispetto al contesto

**NOTE**



## COMUNE DI FIESOLE RICOGNIZIONE DEL PATRIMONIO EDILIZIO ESISTENTE

DATA DELLA RICOGNIZIONE: 29/05/1997

TOPONIMO - LOCALITA': Fiesole

SEDIME PRESENTE AL: Presente al 1985

CATASTO Foglio: 0023 Part: 832



### Descrizione dell'edificio alla data della ricognizione

#### TIPO DI COPERTURA

A Falde

#### DESTINAZIONE D'USO

residenziale

Note:

#### DESTINAZIONE D'USO AL PIANO TERRA

#### ELEMENTI DECORATIVI DI PREGIO

#### INCONGRUITA'

#### CLASSIFICAZIONE DEL PIANO OPERATIVO

Classe 4 - Edifici o complessi di modesto valore, neutri e/o compatibili rispetto al contesto

#### NOTE



## COMUNE DI FIESOLE RICOGNIZIONE DEL PATRIMONIO EDILIZIO ESISTENTE

DATA DELLA RICOGNIZIONE: 29/05/1997

TOPONIMO - LOCALITA': Fiesole

SEDIME PRESENTE AL:

CATASTO Foglio: 0025 Part: 482



### Descrizione dell'edificio alla data della ricognizione

#### TIPO DI COPERTURA

A Falde

#### DESTINAZIONE D'USO

direzionale e di servizio

Note: Scolastico - Scuola dell'Infanzia

#### DESTINAZIONE D'USO AL PIANO TERRA

#### ELEMENTI DECORATIVI DI PREGIO

#### INCONGRUITA'

#### CLASSIFICAZIONE DEL PIANO OPERATIVO

corpo 367a: Classe 4 - Edifici o complessi di modesto valore, neutri e/o compatibili rispetto al contesto; corpo 367b: Classe 5.1 - Edifici o complessi di nullo valore, detrattori dei caratteri del contesto

#### NOTE



## COMUNE DI FIESOLE RICOGNIZIONE DEL PATRIMONIO EDILIZIO ESISTENTE

DATA DELLA RICOGNIZIONE: 25/08/2000 08:49:46

TOPONIMO - LOCALITA': Fiesole

SEDIME PRESENTE AL:

CATASTO Foglio: 0017 Part: 134, 135, 280, 988



### Descrizione dell'edificio alla data della ricognizione

#### TIPO DI COPERTURA

A Falde

#### DESTINAZIONE D'USO

residenziale

Note:

#### DESTINAZIONE D'USO AL PIANO TERRA

#### ELEMENTI DECORATIVI DI PREGIO

#### INCONGRUITA'

#### CLASSIFICAZIONE DEL PIANO OPERATIVO

corpo 368a: Classe 2 - Edifici o complessi di rilevante valore storico-architettonico; corpo 368b, corpo 368c: Classe 4 - Edifici o complessi di modesto valore, neutri e/o compatibili rispetto al contesto

#### NOTE





## COMUNE DI FIESOLE RICOGNIZIONE DEL PATRIMONIO EDILIZIO ESISTENTE

DATA DELLA RICOGNIZIONE: 25/08/2000 10:44:27

TOPONIMO - LOCALITA': Fiesole

SEDIME PRESENTE AL:

CATASTO Foglio: 0017 Part: 129



### Descrizione dell'edificio alla data della ricognizione

#### TIPO DI COPERTURA

A Falde

#### DESTINAZIONE D'USO

direzionale e di servizio

Note: Religioso

#### DESTINAZIONE D'USO AL PIANO TERRA

#### ELEMENTI DECORATIVI DI PREGIO

#### INCONGRUITA'

#### CLASSIFICAZIONE DEL PIANO OPERATIVO

Classe 1 - Edifici o complessi di rilevante valore morfotipologico, storico, culturale e gli edifici pubblici con più di 70 anni

#### NOTE



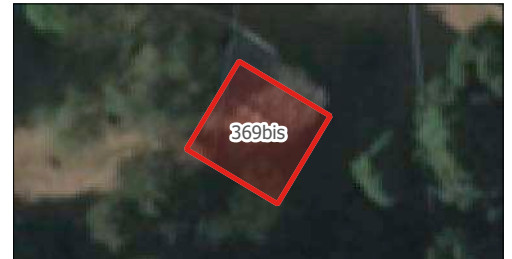
## COMUNE DI FIESOLE RICOGNIZIONE DEL PATRIMONIO EDILIZIO ESISTENTE

DATA DELLA RICOGNIZIONE: 29/08/2000 15:59:28

TOPONIMO - LOCALITA': Fiesole

SEDIME PRESENTE AL: Presente al 1869

CATASTO Foglio: 0017 Part: 262



### Descrizione dell'edificio alla data della ricognizione

#### TIPO DI COPERTURA

A Falde

#### DESTINAZIONE D'USO

direzionale e di servizio

Note: Culturale Fondazione Primo Conti

#### DESTINAZIONE D'USO AL PIANO TERRA


#### ELEMENTI DECORATIVI DI PREGIO

#### INCONGRUITA'

#### CLASSIFICAZIONE DEL PIANO OPERATIVO

Classe 1 - Edifici o complessi di rilevante valore morfotipologico, storico, culturale e gli edifici pubblici con più di 70 anni

#### NOTE



## COMUNE DI FIESOLE RICOGNIZIONE DEL PATRIMONIO EDILIZIO ESISTENTE

DATA DELLA RICOGNIZIONE: 25/08/2000 10:57:40

TOPONIMO - LOCALITA': Fiesole

SEDIME PRESENTE AL:

CATASTO Foglio: 0017 Part: 472



### Descrizione dell'edificio alla data della ricognizione

#### TIPO DI COPERTURA

A Falde

#### DESTINAZIONE D'USO

residenziale

Note:

#### DESTINAZIONE D'USO AL PIANO TERRA

#### ELEMENTI DECORATIVI DI PREGIO

#### INCONGRUITA'

#### CLASSIFICAZIONE DEL PIANO OPERATIVO

Classe 3 - Edifici o complessi di interesse architettonico

#### NOTE



## COMUNE DI FIESOLE RICOGNIZIONE DEL PATRIMONIO EDILIZIO ESISTENTE

DATA DELLA RICOGNIZIONE: 25/08/2000 11:15:57

TOPONIMO - LOCALITA': Fiesole

SEDIME PRESENTE AL:

CATASTO Foglio: 0017 Part: 128



### Descrizione dell'edificio alla data della ricognizione

#### TIPO DI COPERTURA

A Falde

#### DESTINAZIONE D'USO

residenziale

Note:

#### DESTINAZIONE D'USO AL PIANO TERRA

#### ELEMENTI DECORATIVI DI PREGIO

#### INCONGRUITA'

#### CLASSIFICAZIONE DEL PIANO OPERATIVO

Classe 3 - Edifici o complessi di interesse architettonico

#### NOTE



## COMUNE DI FIESOLE RICOGNIZIONE DEL PATRIMONIO EDILIZIO ESISTENTE

DATA DELLA RICOGNIZIONE: 25/08/2000 11:41:44

TOPONIMO - LOCALITA': Fiesole

SEDIME PRESENTE AL: Presente al 1965

CATASTO Foglio: 0017 Part: 380



### Descrizione dell'edificio alla data della ricognizione

#### TIPO DI COPERTURA

A Falde

#### DESTINAZIONE D'USO

residenziale

Note:

#### DESTINAZIONE D'USO AL PIANO TERRA

#### ELEMENTI DECORATIVI DI PREGIO

#### INCONGRUITA'

#### CLASSIFICAZIONE DEL PIANO OPERATIVO

Classe 3 - Edifici o complessi di interesse architettonico

#### NOTE



## COMUNE DI FIESOLE RICOGNIZIONE DEL PATRIMONIO EDILIZIO ESISTENTE

DATA DELLA RICOGNIZIONE: 25/08/2000 11:55:13

TOPONIMO - LOCALITA': Fiesole

SEDIME PRESENTE AL: Presente al 1869

CATASTO Foglio: 0017 Part: 126, 260



### Descrizione dell'edificio alla data della ricognizione

#### TIPO DI COPERTURA

A Falde

#### DESTINAZIONE D'USO

residenziale

Note:

#### DESTINAZIONE D'USO AL PIANO TERRA

#### ELEMENTI DECORATIVI DI PREGIO

#### INCONGRUITA'

#### CLASSIFICAZIONE DEL PIANO OPERATIVO

Classe 3 - Edifici o complessi di interesse architettonico

#### NOTE



## COMUNE DI FIESOLE RICOGNIZIONE DEL PATRIMONIO EDILIZIO ESISTENTE

DATA DELLA RICOGNIZIONE: 28/08/2000 08:37:00

TOPONIMO - LOCALITA': Fiesole

SEDIME PRESENTE AL: Presente al 1965

CATASTO Foglio: 0017 Part: 385



### Descrizione dell'edificio alla data della ricognizione

#### TIPO DI COPERTURA

A Falde

#### DESTINAZIONE D'USO

residenziale

Note:

#### DESTINAZIONE D'USO AL PIANO TERRA

#### ELEMENTI DECORATIVI DI PREGIO

#### INCONGRUITA'

#### CLASSIFICAZIONE DEL PIANO OPERATIVO

Classe 3 - Edifici o complessi di interesse architettonico

#### NOTE



## COMUNE DI FIESOLE RICOGNIZIONE DEL PATRIMONIO EDILIZIO ESISTENTE

DATA DELLA RICOGNIZIONE: 28/08/2000 08:49:18

TOPONIMO - LOCALITA': Fiesole

SEDIME PRESENTE AL:

CATASTO Foglio: 0017 Part: 127



### Descrizione dell'edificio alla data della ricognizione

#### TIPO DI COPERTURA

#### DESTINAZIONE D'USO

Note:

#### DESTINAZIONE D'USO AL PIANO TERRA

#### ELEMENTI DECORATIVI DI PREGIO

#### INCONGRUITA'

### CLASSIFICAZIONE DEL PIANO OPERATIVO

corpo 375: Classe 3 - Edifici o complessi di interesse architettonico; corpo 375b: Edifici e manufatti privi di classificazione

#### NOTE





**COMUNE DI FIESOLE**  
**RICOGNIZIONE DEL PATRIMONIO EDILIZIO ESISTENTE**

DATA DELLA RICOGNIZIONE: 28/08/2000 08:54:16

TOPONIMO - LOCALITA': Fiesole

SEDIME PRESENTE AL: Presente al 1902/04

CATASTO Foglio: 0017 Part: 125



**Descrizione dell'edificio alla data della ricognizione**

**TIPO DI COPERTURA**

A Falde

**DESTINAZIONE D'USO**

residenziale

Note:

**DESTINAZIONE D'USO AL PIANO TERRA**

**ELEMENTI DECORATIVI DI PREGIO**

**INCONGRUITA'**

**CLASSIFICAZIONE DEL PIANO OPERATIVO**

Classe 3 - Edifici o complessi di interesse architettonico

**NOTE**



**COMUNE DI FIESOLE**  
**RICOGNIZIONE DEL PATRIMONIO EDILIZIO ESISTENTE**

DATA DELLA RICOGNIZIONE: 28/08/2000 11:24:01

TOPONIMO - LOCALITA': Fiesole

SEDIME PRESENTE AL: Presente al 1902/04

CATASTO Foglio: 0017 Part: 124



**Descrizione dell'edificio alla data della ricognizione**

**TIPO DI COPERTURA**

**DESTINAZIONE D'USO**

Note:

**DESTINAZIONE D'USO AL PIANO TERRA**


**ELEMENTI DECORATIVI DI PREGIO**

**INCONGRUITA'**

**CLASSIFICAZIONE DEL PIANO OPERATIVO**

Classe 3 - Edifici o complessi di interesse architettonico

**NOTE**



## COMUNE DI FIESOLE RICOGNIZIONE DEL PATRIMONIO EDILIZIO ESISTENTE

DATA DELLA RICOGNIZIONE: 28/08/2000 11:33:24

TOPONIMO - LOCALITA': Fiesole

SEDIME PRESENTE AL: Presente al 1936/39

CATASTO Foglio: 0023 Part: 249



### Descrizione dell'edificio alla data della ricognizione

#### TIPO DI COPERTURA

A Falde

#### DESTINAZIONE D'USO

residenziale

Note:

#### DESTINAZIONE D'USO AL PIANO TERRA

#### ELEMENTI DECORATIVI DI PREGIO

#### INCONGRUITA'

#### CLASSIFICAZIONE DEL PIANO OPERATIVO

Classe 3 - Edifici o complessi di interesse architettonico

#### NOTE




**COMUNE DI FIESOLE**  
**RICOGNIZIONE DEL PATRIMONIO EDILIZIO ESISTENTE**

DATA DELLA RICOGNIZIONE: 28/08/2000 11:42:32

TOPONIMO - LOCALITA': Fiesole

SEDIME PRESENTE AL: Presente al 1936/39

CATASTO Foglio: 0023 Part: 250



**Descrizione dell'edificio alla data della ricognizione**

**TIPO DI COPERTURA**

A Falde

**DESTINAZIONE D'USO**

residenziale

Note:

**DESTINAZIONE D'USO AL PIANO TERRA**

**ELEMENTI DECORATIVI DI PREGIO**

**INCONGRUITA'**

**CLASSIFICAZIONE DEL PIANO OPERATIVO**

Classe 3 - Edifici o complessi di interesse architettonico

**NOTE**




## COMUNE DI FIESOLE RICOGNIZIONE DEL PATRIMONIO EDILIZIO ESISTENTE

DATA DELLA RICOGNIZIONE: 28/08/2000 11:52:03

TOPONIMO - LOCALITA': Fiesole

SEDIME PRESENTE AL: Presente al 1985

CATASTO Foglio: 0023 Part: 250, 442



### Descrizione dell'edificio alla data della ricognizione

#### TIPO DI COPERTURA

Piana

#### DESTINAZIONE D'USO

residenziale

Note:

#### DESTINAZIONE D'USO AL PIANO TERRA

#### ELEMENTI DECORATIVI DI PREGIO

#### INCONGRUITA'

#### CLASSIFICAZIONE DEL PIANO OPERATIVO

Classe 4 - Edifici o complessi di modesto valore, neutri e/o compatibili rispetto al contesto

#### NOTE



## COMUNE DI FIESOLE RICOGNIZIONE DEL PATRIMONIO EDILIZIO ESISTENTE

DATA DELLA RICOGNIZIONE: 28/08/2000 12:08:46

TOPONIMO - LOCALITA': Fiesole

SEDIME PRESENTE AL: Presente al 1965

CATASTO Foglio: 0023 Part: 418



### Descrizione dell'edificio alla data della ricognizione

#### TIPO DI COPERTURA

A Falde

#### DESTINAZIONE D'USO

residenziale

Note:

#### DESTINAZIONE D'USO AL PIANO TERRA

#### ELEMENTI DECORATIVI DI PREGIO

#### INCONGRUITA'

#### CLASSIFICAZIONE DEL PIANO OPERATIVO

Classe 3 - Edifici o complessi di interesse architettonico

#### NOTE



## COMUNE DI FIESOLE RICOGNIZIONE DEL PATRIMONIO EDILIZIO ESISTENTE

DATA DELLA RICOGNIZIONE: 28/08/2000 12:16:03

TOPONIMO - LOCALITA': Fiesole

SEDIME PRESENTE AL: Presente al 1985

CATASTO Foglio: 0023 Part: 421



### Descrizione dell'edificio alla data della ricognizione

#### TIPO DI COPERTURA

Piana

#### DESTINAZIONE D'USO

residenziale

Note:

#### DESTINAZIONE D'USO AL PIANO TERRA

#### ELEMENTI DECORATIVI DI PREGIO

#### INCONGRUITA'

#### CLASSIFICAZIONE DEL PIANO OPERATIVO

Classe 4 - Edifici o complessi di modesto valore, neutri e/o compatibili rispetto al contesto

#### NOTE



## COMUNE DI FIESOLE RICOGNIZIONE DEL PATRIMONIO EDILIZIO ESISTENTE

DATA DELLA RICOGNIZIONE: 28/06/2001 17:50:17

TOPONIMO - LOCALITA': Fiesole

SEDIME PRESENTE AL: Presente al 1965

CATASTO Foglio: 0023 Part: 253



### Descrizione dell'edificio alla data della ricognizione

#### TIPO DI COPERTURA

Piana

#### DESTINAZIONE D'USO

residenziale

Note:

#### DESTINAZIONE D'USO AL PIANO TERRA

#### ELEMENTI DECORATIVI DI PREGIO

#### INCONGRUITA'

#### CLASSIFICAZIONE DEL PIANO OPERATIVO

Classe 3.1 - Edifici o complessi di valore testimoniale relativamente ai caratteri dell'architettura moderna

#### NOTE





## COMUNE DI FIESOLE RICOGNIZIONE DEL PATRIMONIO EDILIZIO ESISTENTE

DATA DELLA RICOGNIZIONE: 28/08/2000 12:38:45

TOPONIMO - LOCALITA': Fiesole

SEDIME PRESENTE AL:

CATASTO Foglio: 0023 Part: 252



### Descrizione dell'edificio alla data della ricognizione

#### TIPO DI COPERTURA

A Falde

#### DESTINAZIONE D'USO

residenziale

Note:

#### DESTINAZIONE D'USO AL PIANO TERRA

#### ELEMENTI DECORATIVI DI PREGIO

#### INCONGRUITA'

#### CLASSIFICAZIONE DEL PIANO OPERATIVO

corpo 384a: Classe 3 - Edifici o complessi di interesse architettonico; corpo 384d: Edifici e manufatti privi di classificazione

#### NOTE

