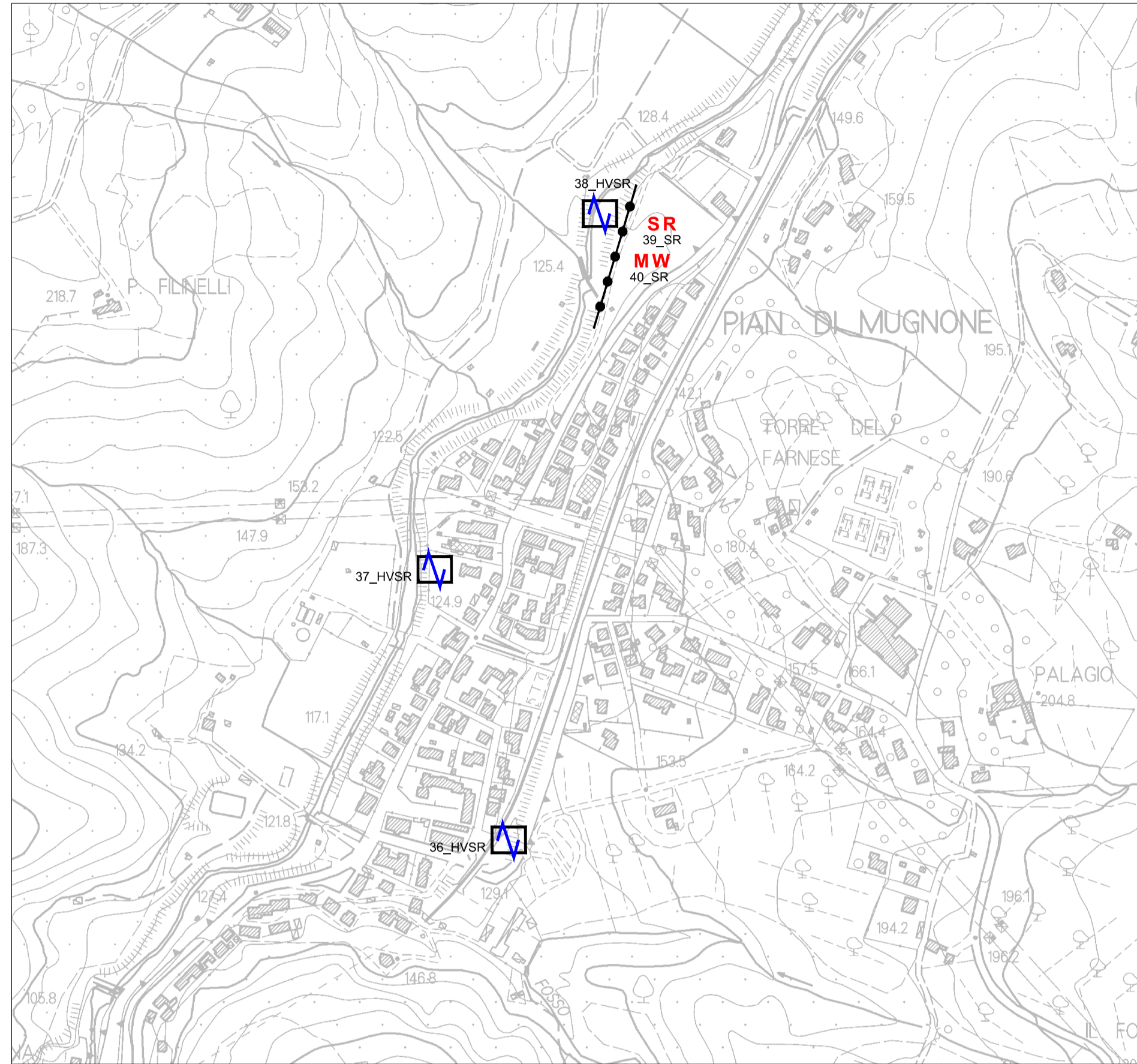
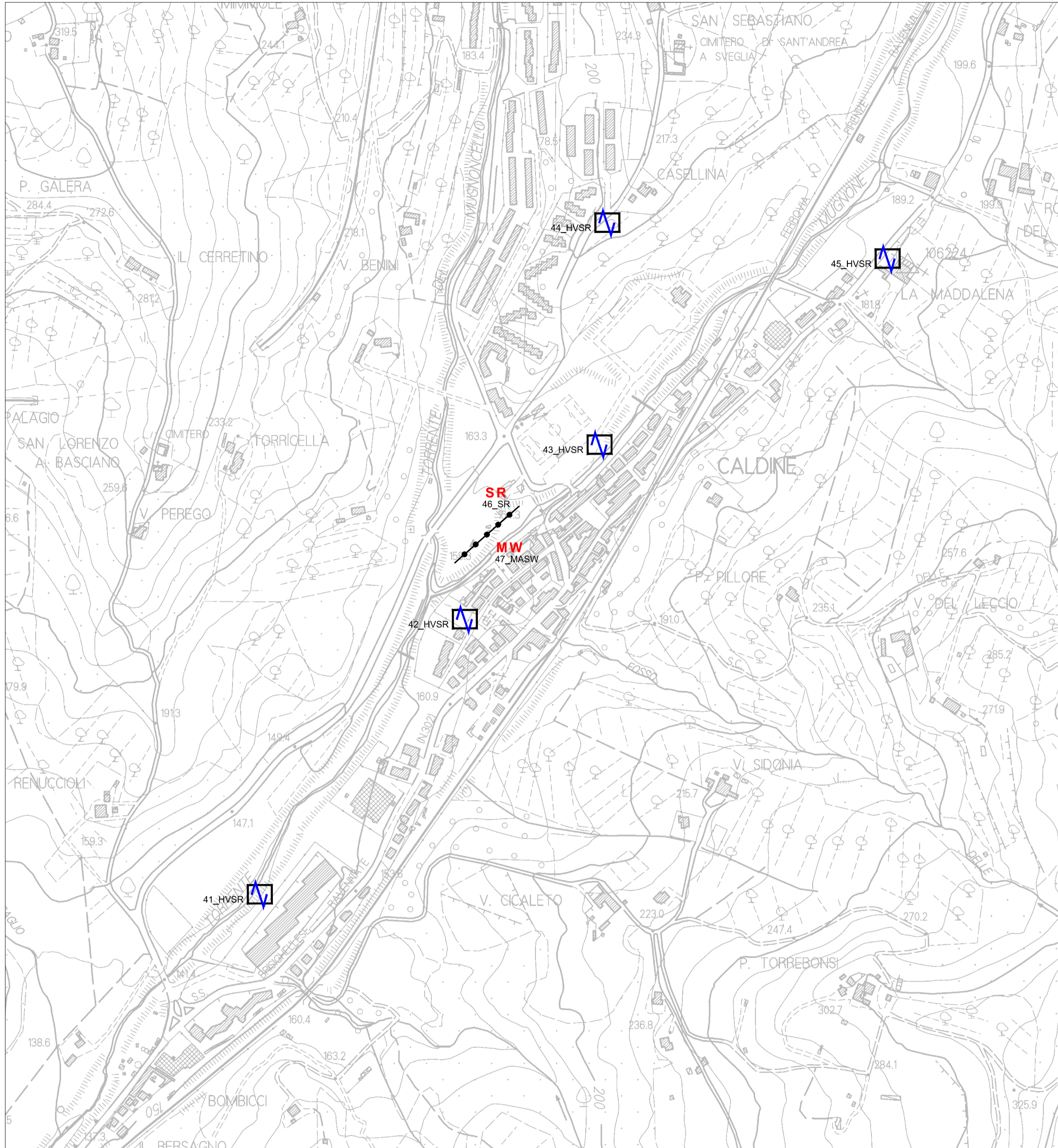


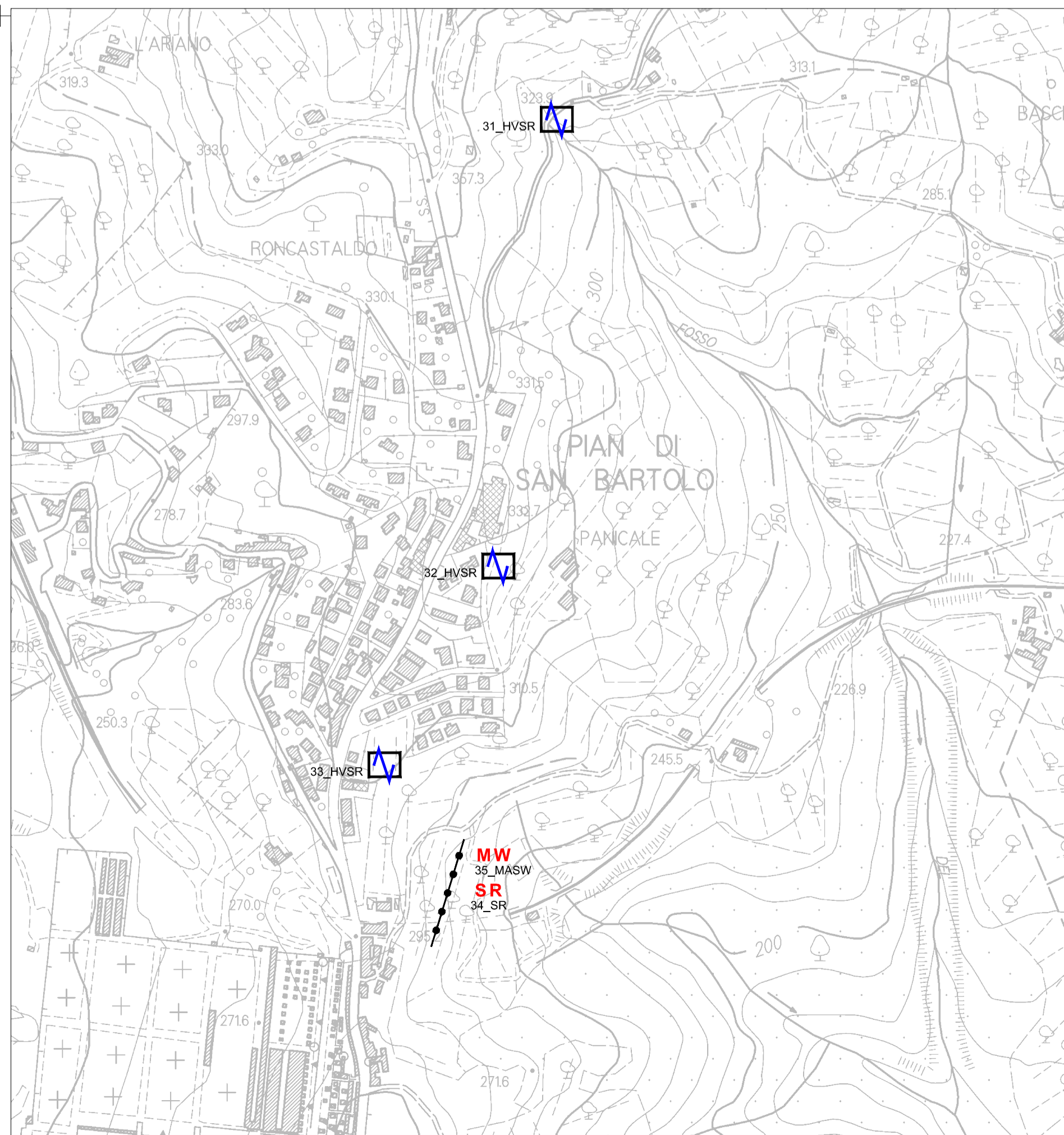
PIAN DI MUGNONE - SCALA 1:5.000



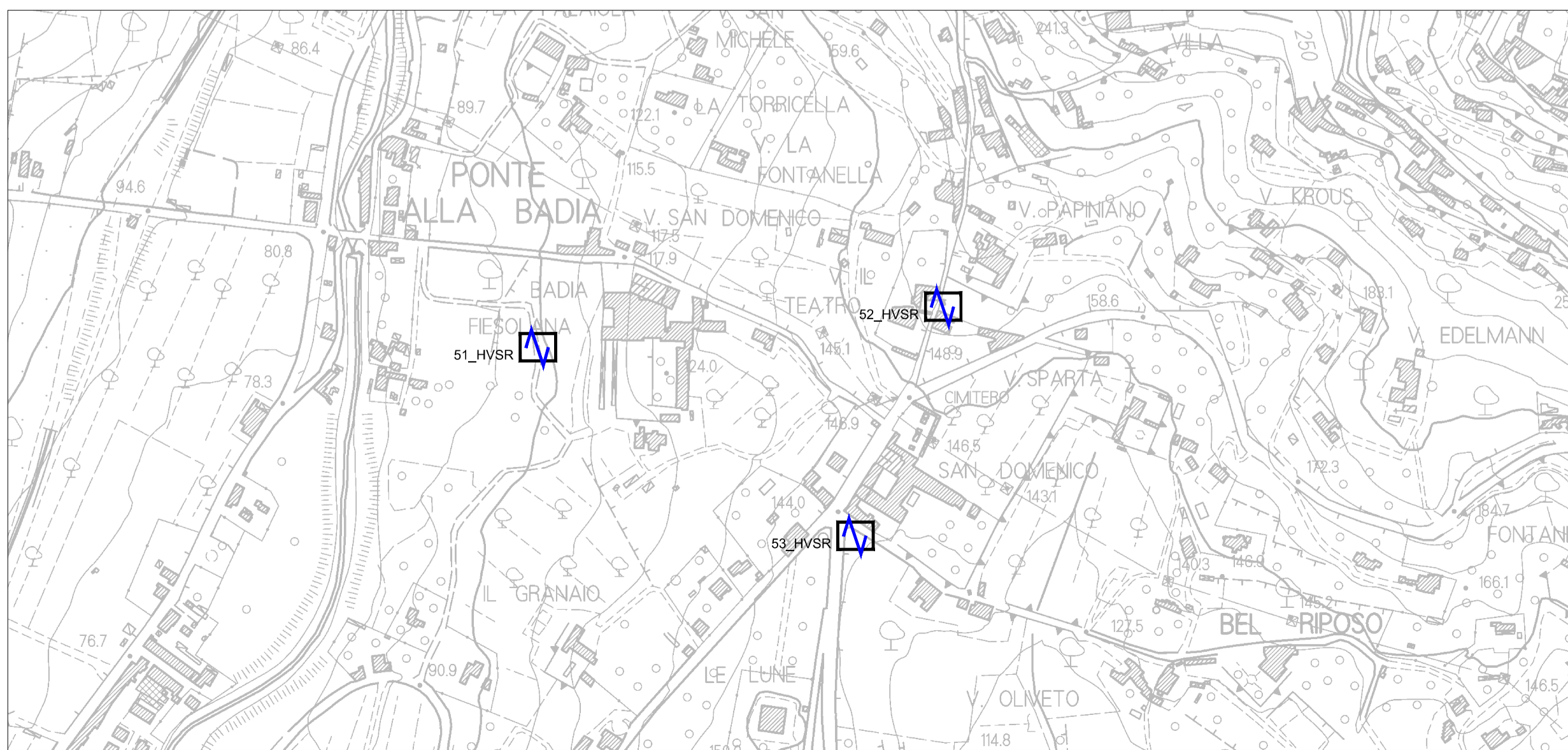
CALDINE - SCALA 1:5.000






PIAN DI SAN BARTOLO - SCALA 1:5.000



PONTE ALLA BADIA - SAN DOMENICO - SCALA 1:5.000



LEGENDA

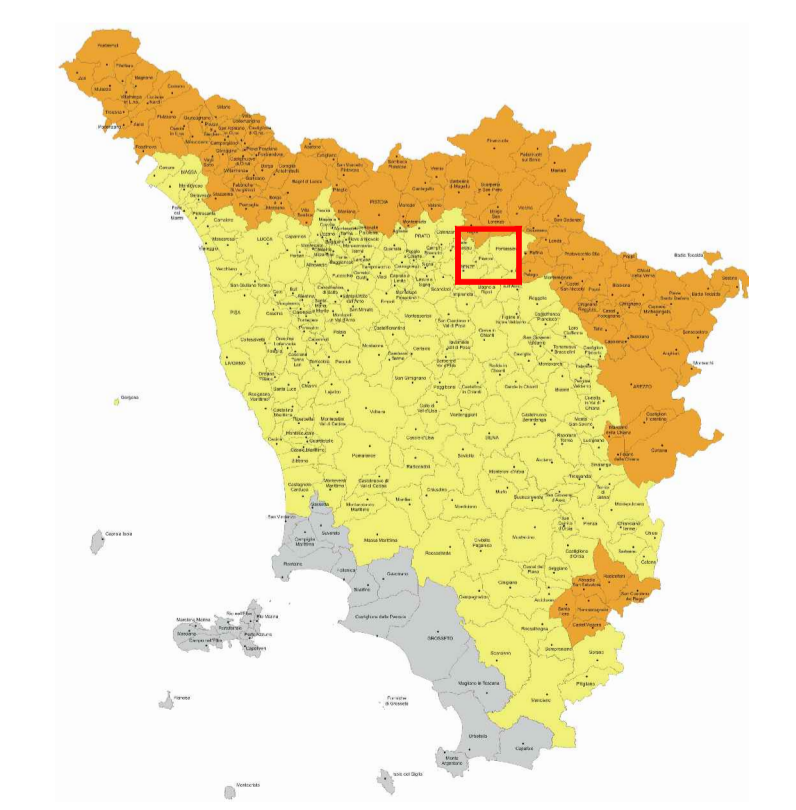
-  STAZIONE MICROTREMORE A STAZIONE SINGOLA
-  PROFILO SISMICO A RIFRAZIONE ONDE P E SH
-  MASW




MICROZONAZIONE SISMICA
QS.G10.D - Carta delle indagini
 scala 1 : 5000

Regione Toscana
 Comune di Fiesole (FI)

FEBBRAIO 2018



<p>COORDINATORE DEL PROGETTO:</p>  <p>Geo-Eco Progetti c.v. s.r.l. (s.p.a.) Firenze</p>	<p>ESECUZIONE INDAGINI:</p>  <p>ENKI s.r.l. c.v. s.p.a. c.v. s.p.a. c.v. s.p.a. Firenze</p>
--	--